



BOLETÍN SEMANAL DE LLUVIA

Regiones Andina
y Amazónica

INFORME

Del 16 al 22 de marzo de 2021




PRONÓSTICO

para la semana del 25 al 31 de
marzo de 2021



PERÚ

Ministerio
del Ambiente



Monitoreo de lluvia a nivel nacional



OBSERVACIONES:

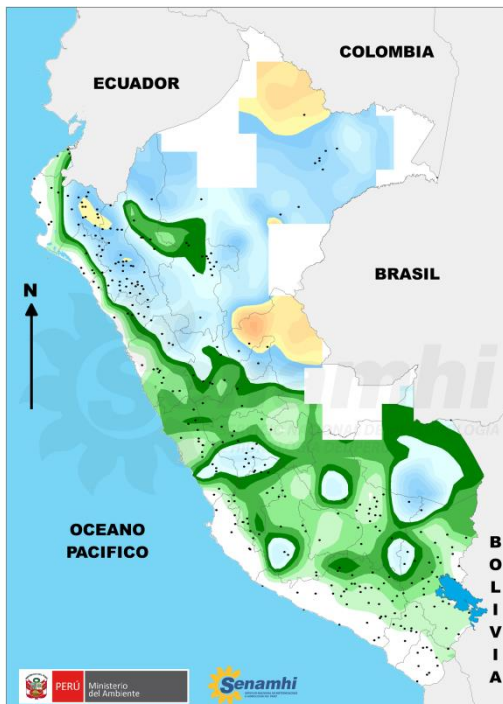
En el periodo del **16 al 22 de marzo 2021** (mapa 2), los mayores acumulados de precipitación se presentaron en la selva norte y sur registrando como valor máximo 161.7 mm/semana en la estación Iñapari (Tahuamanu-Madre de Dios) seguido de 147.4 mm/semana en San Gaban (Carabaya-Puno) y 118.9 mm/semana en Amazonas (Maynas-Loreto). Asimismo, la región de San Martín, Pasco, Cusco y Ayacucho también presentaron acumulados importantes superior y cercanos a los 100 mm/semana.

En comparación a la semana anterior (mapa 1), se observa, principalmente, disminución ligera en la precipitación registrada en la sierra y costa norte, pero un incremento en la sierra sur y selva sur (mapa 2).

SEMANA ANTERIOR

MAPA 1


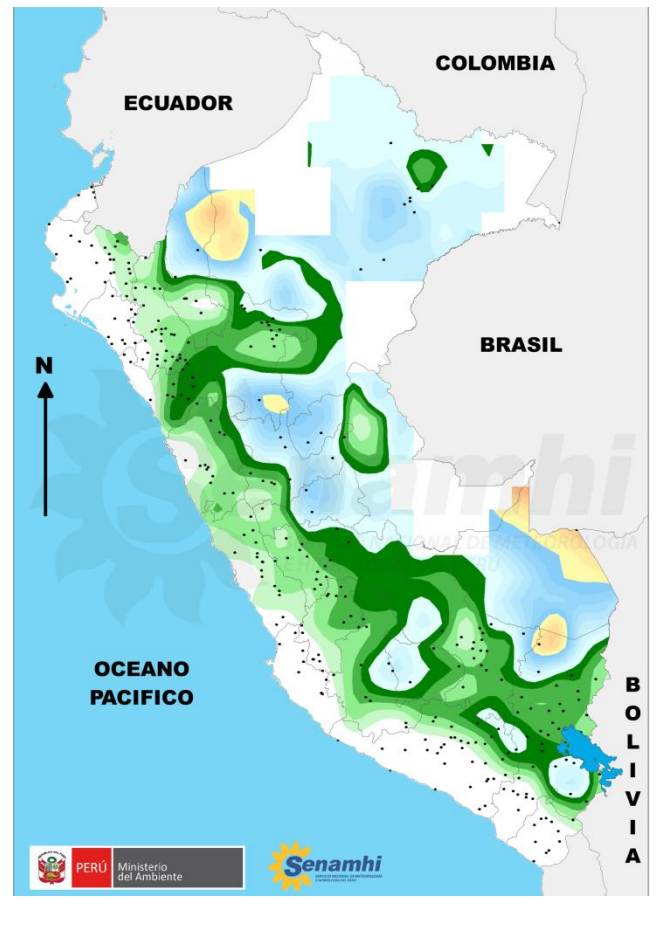
PRECIPITACIÓN ACUMULADA DEL 09 AL 15 DE MARZO 2021



SEMANA ACTUAL

MAPA 2

PRECIPITACIÓN ACUMULADA DEL 16 AL 22 DE MARZO 2021



* Los mapas y gráficos del presente boletín se realizaron con datos disponibles hasta el 22/03/2021 (07:00 am)

MONITOREO DE LA LLUVIA

ESTACIÓN	DEPARTAMENTO	ALTURA	SECTOR	MARZO							
				16	17	18	19	20	21	22	
MATAPALO	TUMBES	56	COSTA NORTE								
PAPAYAL	TUMBES	50									
OYOTUN	LAMBAYEQUE	187									
AYABACA	PIURA	2633	SIERRA NORTE OCCIDENTAL								
HUARMACA	PIURA	2178									
ALTO-DE-POCLUS	PIURA	3080									
CHUGUR	CAJAMARCA	2757	SIERRA NORTE ORIENTAL								
CHOTA	CAJAMARCA	2468									
AUGUSTO-WEBERBAUER	CAJAMARCA	2673									
SONDOR-MATARA	CAJAMARCA	2908	SIERRA CENTRO OCCIDENTAL								
AIJA	ANCASH	3508									
SHEQUE	LIMA	3188									
HUANCATA	LIMA	2684	SIERRA CENTRO ORIENTAL								
CARAMPOMA	LIMA	3424									
SAN-PEDRO-DE-HUACARPANA	ICA	3772									
DOS-DE-MAYO	HUANUCO	3442	SIERRA SUR OCCIDENTAL								
INGENIO	JUNIN	3390									
YANAHUANCA	PASCO	3150									
HUASAHUASI	JUNIN	2750	SIERRA SUR ORIENTAL								
PUQUIO	AYACUCHO	3168									
MACHAHUAY	AREQUIPA	3150									
UBINAS	MOQUEGUA	3380	SELVA NORTE								
CANDARAVE	TACNA	3435									
ILABAYA	TACNA	1375									
LLALLY	PUNO	3980	SELVA CENTRAL								
POMACANCHI	CUSCO	3200									
HUANCASANCOS	AYACUCHO	3440									
TAMSHIYACU	LORETO	98	SELVA SUR								
ARAMANGO	AMAZONAS	508									
PONGO-DE-CAYNARACHI	SAN MARTIN	230									
AGUAYTIA	UCAYALI	319	SELVA SUR								
SAN-ALEJANDRO	UCAYALI	210									
AUCAYACU	HUANUCO	586									
INAPARI	MADRE DE DIOS	244	SELVA SUR								
SAN-GABAN	PUNO	635									
MACHU-PICCHU	CUSCO	2548									
QUINCEMIL	CUSCO	651									

LLUVIA EN LA SIERRA NORTE

Durante esta semana, La sierra norte presentó lluvias inferiores al umbral 90. Entre los acumulados más altos se tiene a 22,2 mm en Sondor Matara, 29,3 mm en Cospan y 33,6 mm en Cajabamba.

En tanto la costa norte NO presentó lluvias.

LLUVIA EN LA SIERRA CENTRAL








Al igual que en la sierra norte, esta región presentó lluvias inferiores al umbral 90, sin embargo, estaciones como Dos de Mayo en Huánuco y Huasahuasi en Junín reportaron acumulados de 18,2 mm y 24,2 mm, respectivamente.

LLUVIA EN LA SIERRA SUR

En la semana la sierra sur occidental no registro lluvias importantes, en contraste el flanco oriental registro acumulados calificados como "lluviosos" en Pomacanchi (14,1 mm) y Huancasancos (16,8 mm).

LLUVIA EN LA SELVA

en la semana la selva norte presentó lluvias aisladas; mientras que en la selva central y selva sur las precipitaciones fueron más frecuentes e inferiores al umbral 90, mientras que en la selva norte.

	Sin datos		Día lluvioso (P90 < lluvia ≤ P95)
	Día sin lluvia		Día muy lluvioso (P95 < lluvia ≤ P99)
	Lluvia < 1mm		Día extremadamente lluvioso (lluvia > P99)
	Lluvia ≥ 1 mm y menor ≤ al percentil 90 (P90)		

Nota: Análisis realizado con una fuente de 309 estaciones del SENAMHI.

Pronóstico de precipitación acumulada



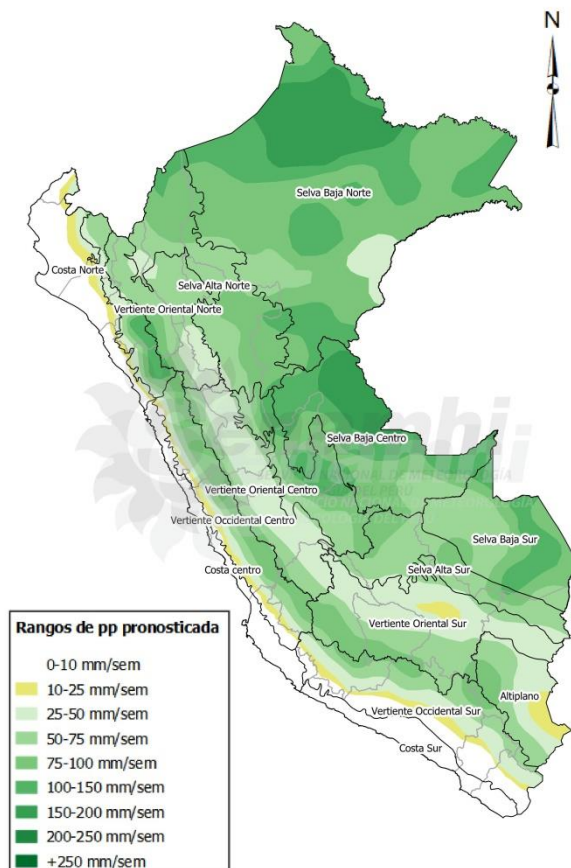
PARA LA SEMANA DEL 25 AL 31 DE MARZO DE 2021:

La distribución de las precipitaciones será:

- **EN LA COSTA**, se prevé lluvia ligera a moderada en la región norte, así como lluvia ligera en la costa central.
- **EN LA SIERRA**, se espera precipitaciones (líquida y/o sólida) de moderada a fuerte intensidad, principalmente en la sierra centro con acumulados superiores a 50mm/semana, acompañadas de descargas eléctricas y ráfagas de viento. Nieve en las localidades sobre los 4000 m s.n.m. de la sierra central y sur y granizo en regiones sobre los 3000 m s.n.m.
- **EN LA SELVA**, se espera lluvia de moderada intensidad en la selva alta sur y centro, con acumulados superiores a 100 mm/semana, acompañadas de descargas eléctricas y ráfagas de viento. Así como lluvia fuerte, superiores a los 150 mm/semana, acompañadas de descargas eléctricas y ráfagas de viento en la selva central (Ucayali) y selva norte

MAPA 1

PRECIPITACIÓN ACUMULADA PRONOSTICADA PARA LA SEMANA DEL 25 AL 31 DE MARZO DE 2021



NOTA: Las áreas que se encuentran coloreadas en el mapa 1 son áreas probables de ocurrencia de precipitación. Este pronóstico está basado en modelos numéricos, datos observados y el análisis de los pronosticadores del SENAMHI.

Dirección de Meteorología y Evaluación

Ambiental Atmosférica

Gabriela Rosas

grosas@senamhi.gob.pe

Subdirección de Predicción Meteorológica

Nelson Quispe

nquispe@senamhi.gob.pe

Subdirección de Predicción Climática

Grinia Ávalos

gavalos@senamhi.gob.pe

El boletín semanal de temperaturas lo encuentras en:

<https://www.senamhi.gob.pe/?&p=boletines>

Para para mayor información sobre los avisos meteorológicos, visite este link :

<http://www.senamhi.gob.pe/avisos>

Próxima actualización: 31 de marzo de 2021



**Servicio Nacional de Meteorología e
Hidrología del Perú - SENAMHI**

Jr. Cahuide 785, Jesús María
Lima 11 - Perú

Central telefónica: [51 1] 614-1414

Unidad Funcional de Atención al Ciudadano:

[51 1] 470-2867

Climatología: [51 1] 614-1414 anexo 461

Pronóstico: [51 1] 614-1407 o 265-8798 (Atención las 24 horas)

Consultas y sugerencias:

clima@senamhi.gob.pe

pronosticador@senamhi.gob.pe