



BOLETÍN SEMANAL CONDICIONES ATMOSFÉRICAS DE INCENDIOS FORESTALES



48 Incendios
Registrados



22 385 Focos de
Calor



PERÚ Ministerio
del Ambiente

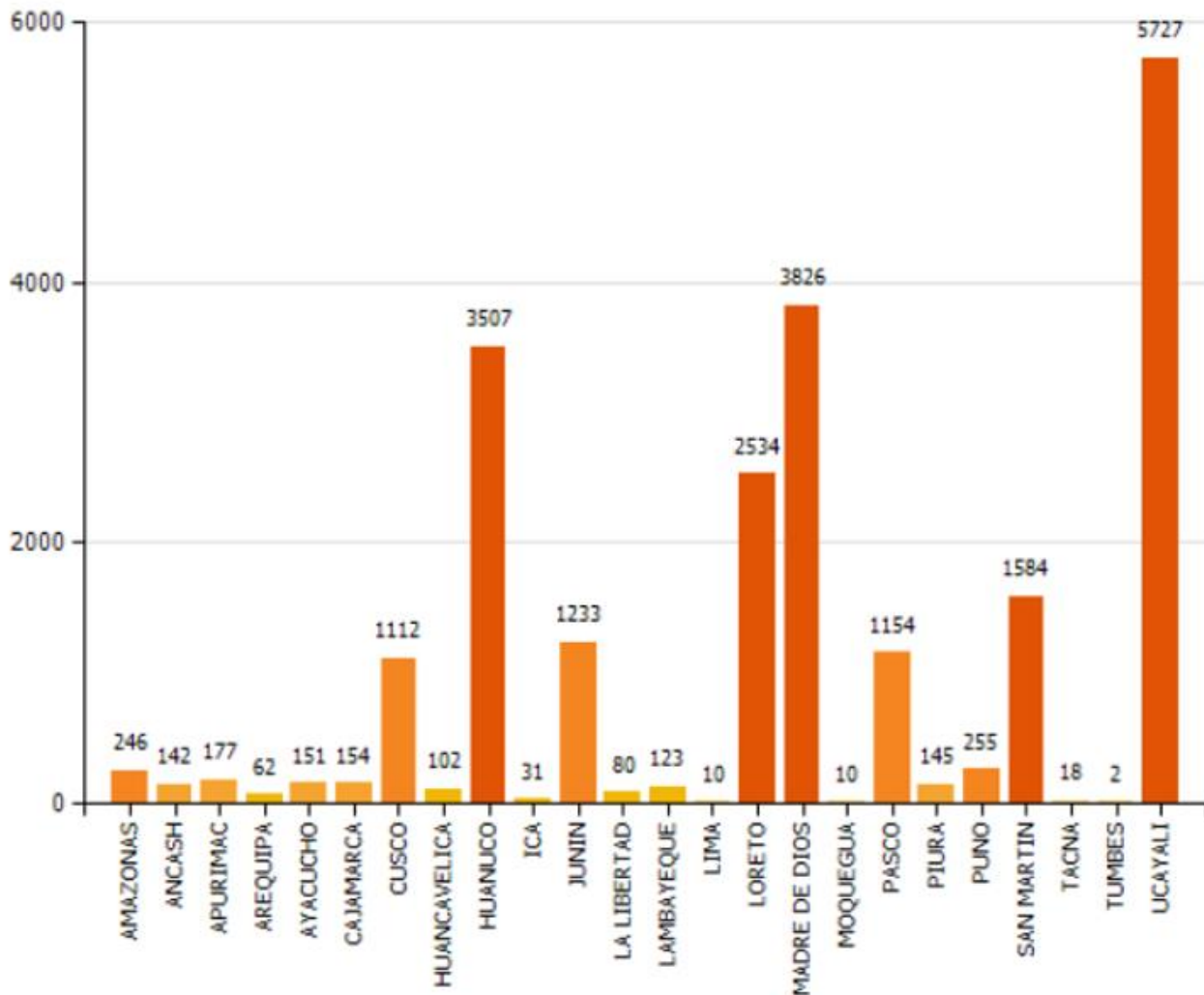


BICENTENARIO
PERÚ
2024

Resumen Semanal

03 al 10 de octubre

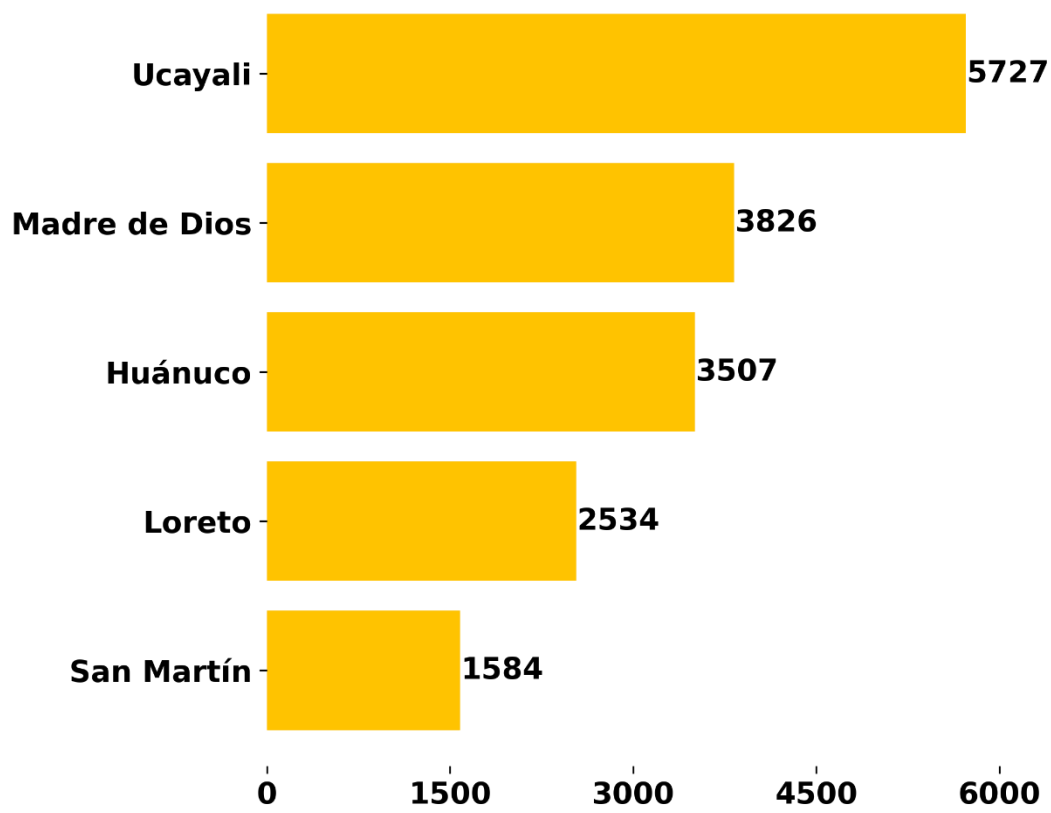
DISTRIBUCION DEPARTAMENTAL DE FOCOS DE CALOR



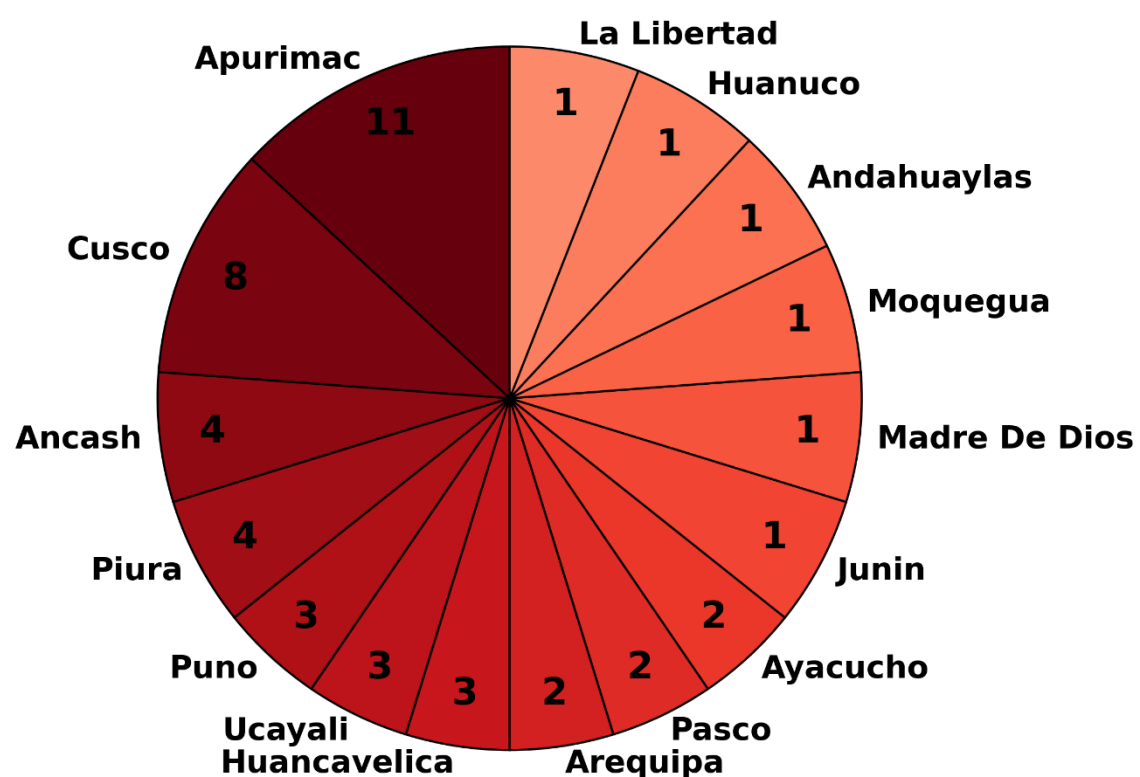
TOTAL DE FOCOS DE CALOR : 22,385

Fuente: SERFOR

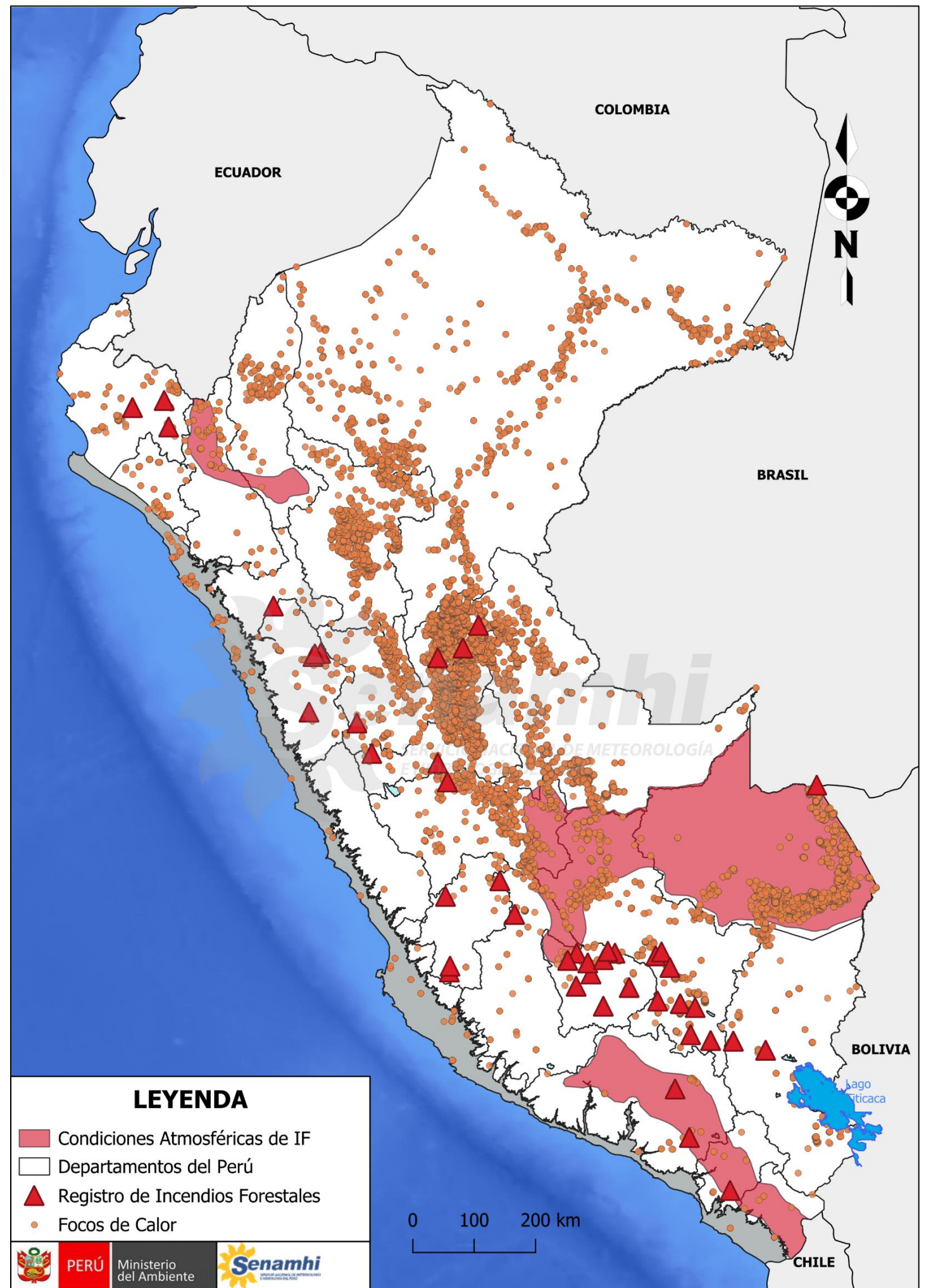
Departamentos con mayor número de focos de calor





NÚMERO DE EMERGENCIAS REGISTRADAS POR INCENDIO FORESTAL DEL 03 AL 10 DE OCTUBRE



Condiciones Atmosféricas de Incendios Forestales (IF), Registro de IF y Focos de Calor del 03 al 10 de octubre del 2024



Se observa la distribución de los focos de calor y las emergencias registradas por incendios forestales. Además, se incluye el área con condiciones atmosféricas propicias para incendios forestales durante la semana en cuestión, sombreada en rojo para resaltar las zonas con condiciones favorables y los incendios registrados.

	<p>FOCO DE CALOR</p> <p>Es una anomalía térmica registrada por el satélite.</p>
	<p>INCENDIO REGISTRADO</p> <p>Es la emergencia de incendio forestal reportado por el INDECI.</p>

Condiciones esperadas

10 al 17 de octubre

Temperatura y humedad

Entre el 13 y el 15 de octubre, se prevé un ligero incremento de la temperatura diurna en la sierra norte debido a la escasa nubosidad y baja humedad. En la sierra centro, especialmente en la vertiente oriental, este aumento se espera del 14 al 16 de octubre. Mientras tanto, en la vertiente occidental de la sierra centro y sur, la escasa nubosidad mantendrá temperaturas diurnas altas hasta el 12 de octubre. En la selva sur, las mañanas tendrán escasa nubosidad, lo que favorecerá un aumento de las temperaturas, pero durante la tarde, el incremento de la nubosidad ayudará a disminuirlas hasta el final del periodo de análisis.

Viento

En la sierra norte, se espera un incremento de los vientos con velocidades cercanas a los 28 km/h hacia el oeste-suroeste entre el 13 y el 15 de octubre, y no se descartan ráfagas que podrían superar los 45 km/h. En la sierra centro y sur, los vientos serán variables con velocidades promedio de 20 km/h. En la selva, se prevén vientos con velocidades cercanas a los 18 km/h hacia el sur-sureste, con la posibilidad de ráfagas localizadas superiores a los 35 km/h.

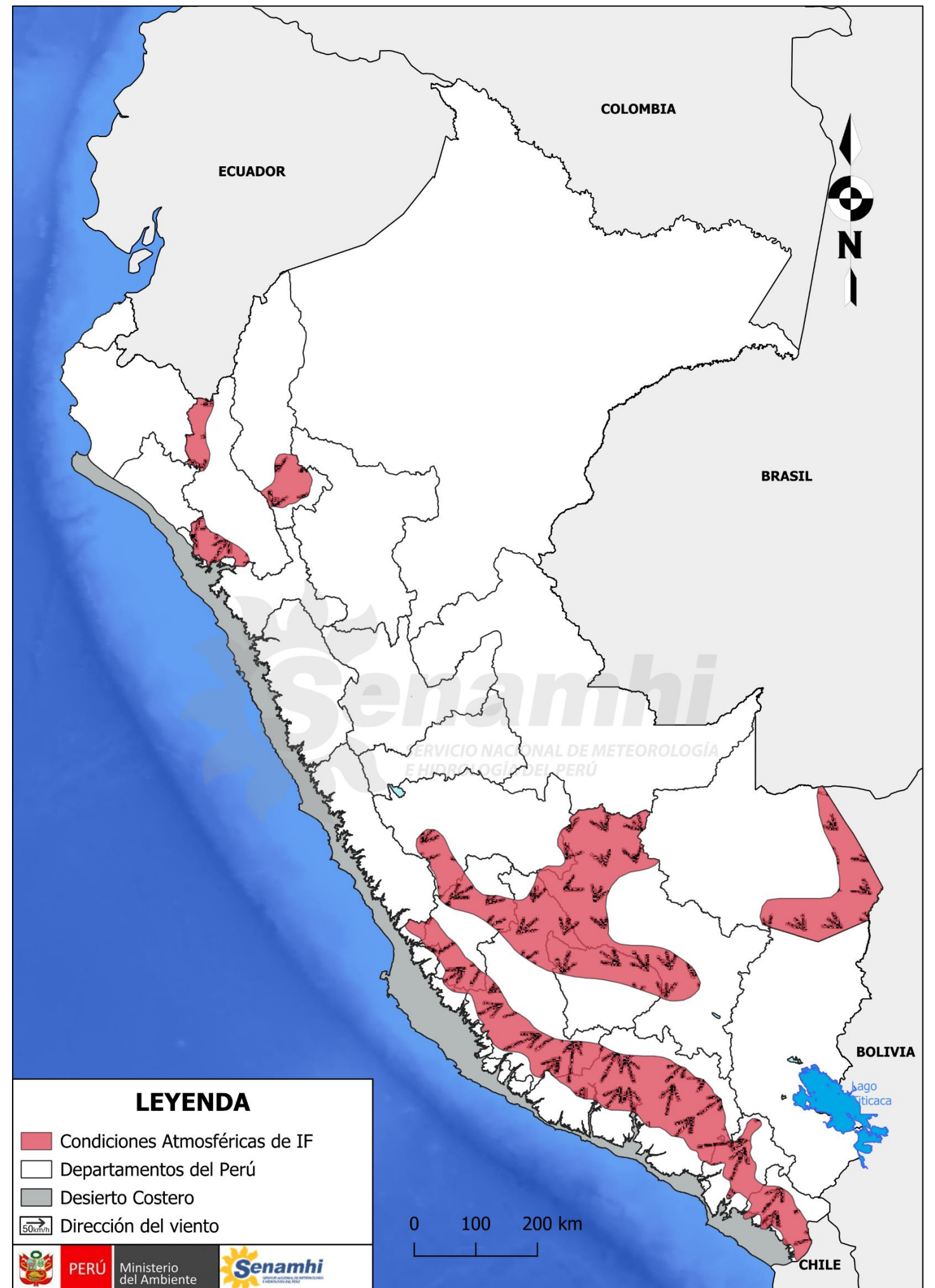
Precipitaciones

Hasta el 12 de octubre, se esperan precipitaciones localizadas de ligera a moderada intensidad en la sierra norte y centro. A partir del 13 de octubre, las precipitaciones (líquidas y sólidas) serán más generalizadas en la sierra, especialmente durante las tardes, y continuarán hasta el final del periodo de análisis. En la selva, se prevén lluvias y/o chubascos localizados de moderada a fuerte intensidad, principalmente en el sector norte y centro.

Departamentos involucrados

Cajamarca, Amazonas, Junín, Huancavelica, Ayacucho, Apurímac, Cusco, Madre de Dios, Arequipa, Moquegua y Tacna.

Condiciones Atmosféricas de Incendios Forestales del 10 al 17 de octubre del 2024



Avisos meteorológicos vigentes [Ir a Avisos meteorológicos](#)



Dirección de Meteorología y Evaluación Ambiental Atmosférica

Vannia Jaqueline Aliaga Nestares

valiaga@senamhi.gob.pe

Subdirección de Predicción Meteorológica

Kelita del Rocío Quispe Vega

kquispe@senamhi.gob.pe

El boletín semanal de incendios forestales se encuentra en:


www.senamhi.gob.pe/site/incendios

Revise los avisos de condiciones atmosféricas de incendios forestales en:

<https://www.senamhi.gob.pe/site/incendio/?p=aviso-incendio>

Encuesta de satisfacción:

<https://forms.gle/R4M89L4AUSeipNeX8>



Próxima actualización: 17 de octubre del 2024

Servicio Nacional de Meteorología e Hidrología del Perú - SENAMHI

Jr. Cahuide 785, Jesús María

Lima 11 - Perú

Central telefónica:
614-1414

Unidad Funcional de Atención al Ciudadano:
470-2867

Pronóstico:
996 369 766 (WhatsApp: Atención las 24 horas)

Consultas y sugerencias:
pronosticador@senamhi.gob.pe