



BOLETÍN SEMANAL CONDICIONES ATMOSFÉRICAS DE INCENDIOS FORESTALES



95 Incendios
Registrados



12 526 Focos de
Calor



PERÚ Ministerio
del Ambiente

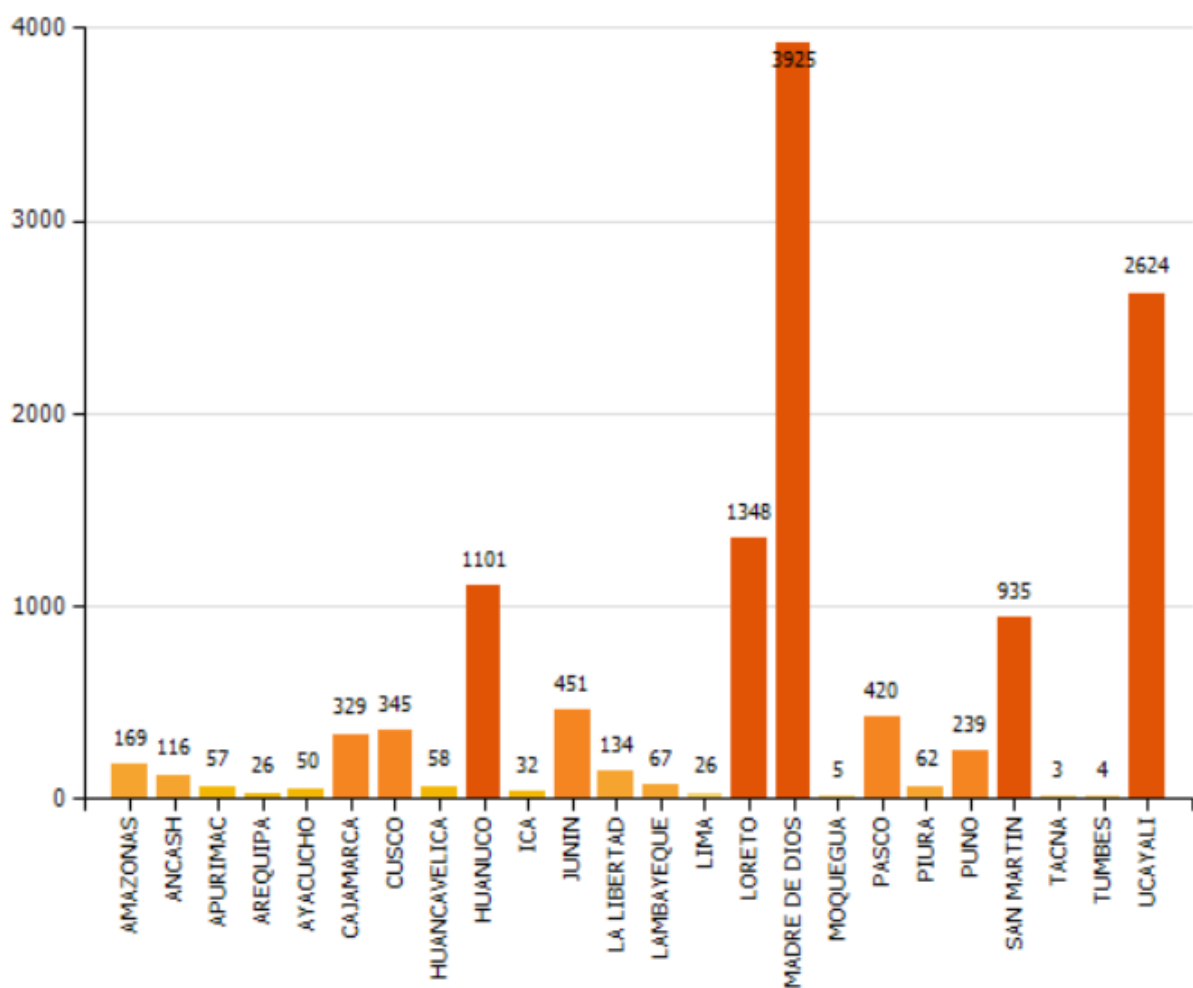


BICENTENARIO
PERÚ
2024

Resumen Semanal

26 al 03 de octubre

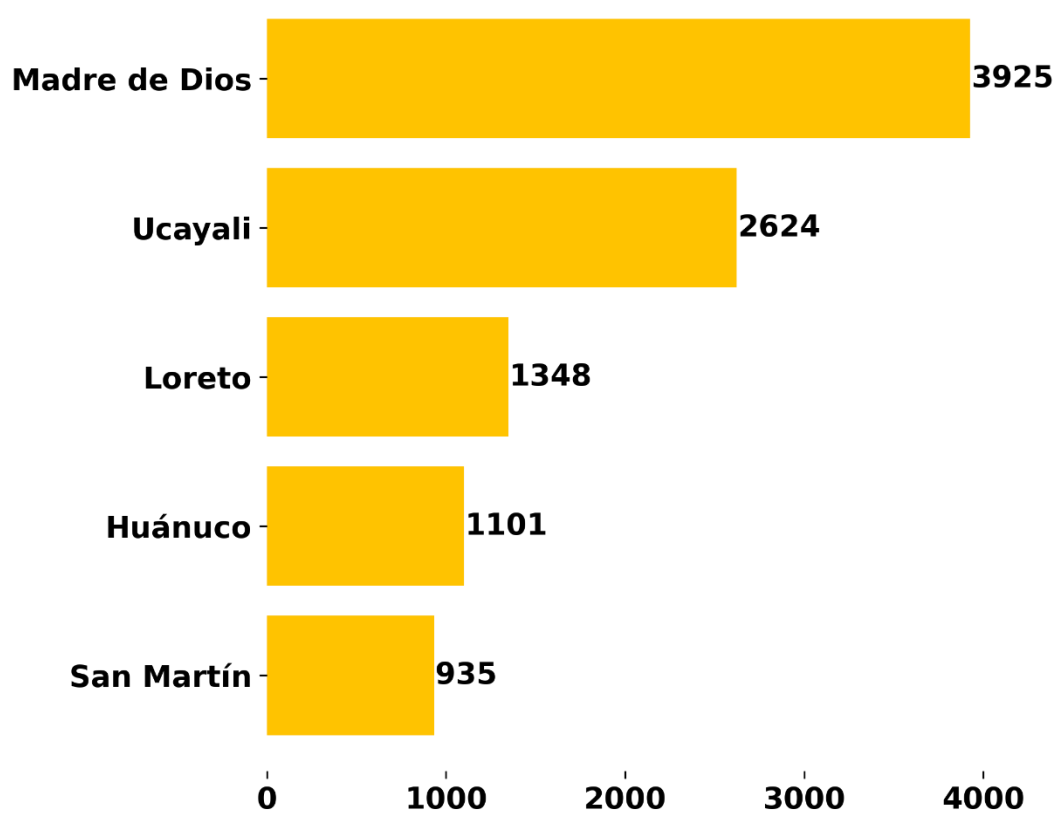
DISTRIBUCIÓN DEPARTAMENTAL DE FOCOS DE CALOR



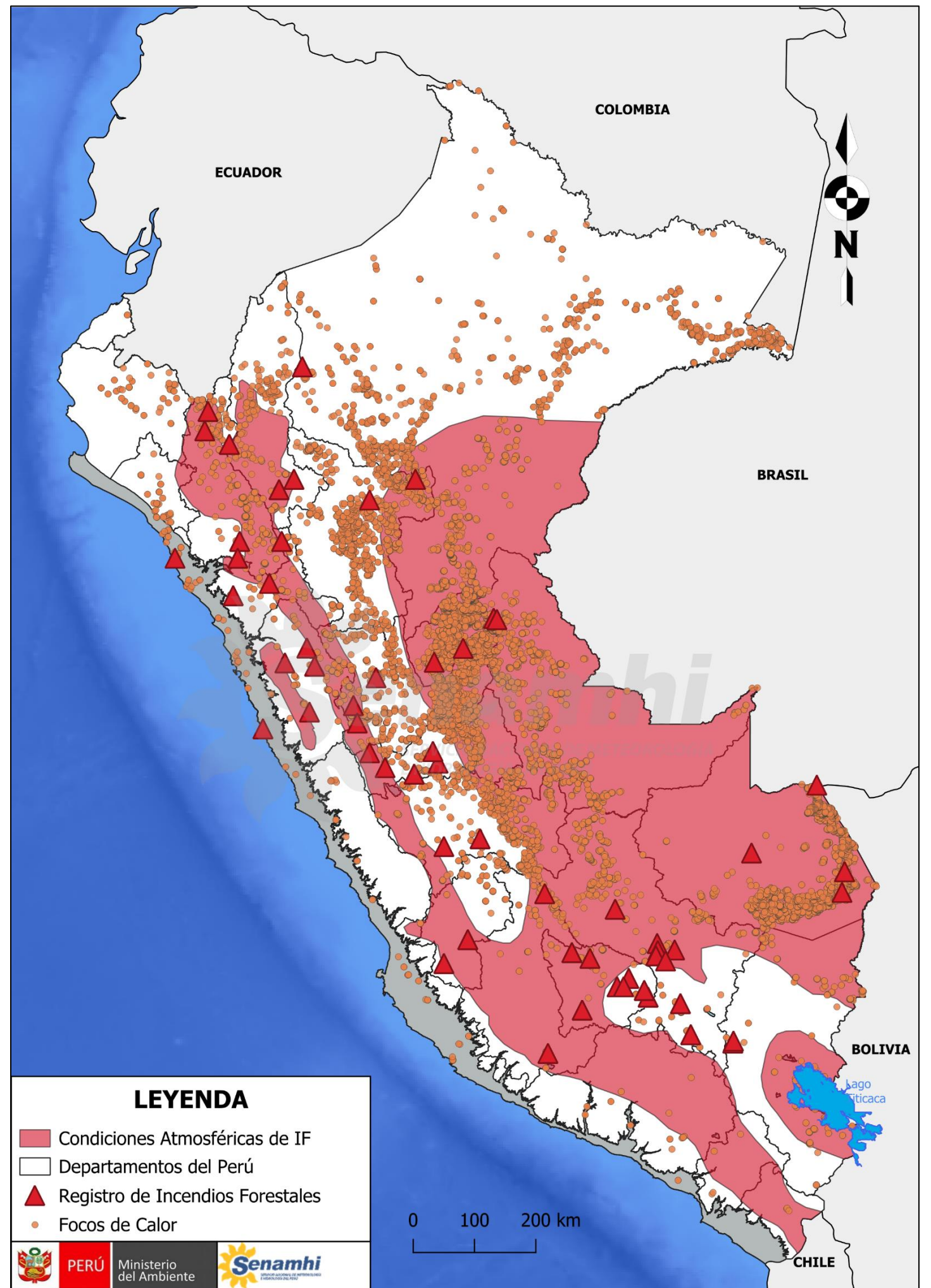
TOTAL DE FOCOS DE CALOR : 12,526

Fuente: SERFOR

Departamentos con mayor número de focos de calor

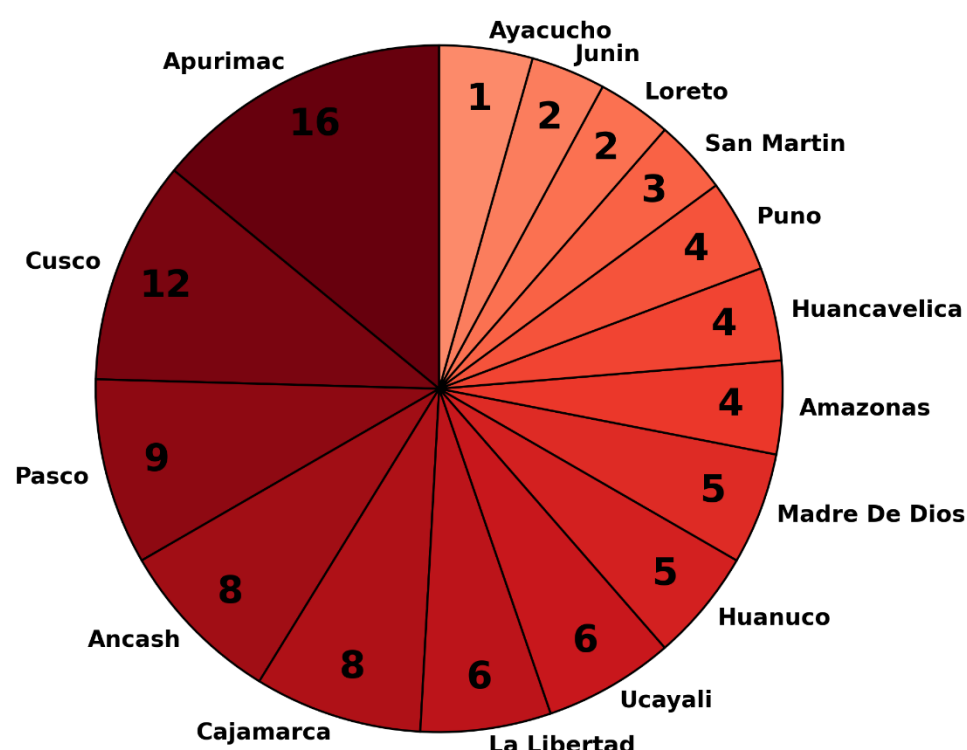




Condiciones Atmosféricas de Incendios Forestales (IF), Registro de IF y Focos de Calor del 26 de septiembre al 03 de octubre del 2024



Se observa la distribución de los focos de calor y las emergencias registradas por incendios forestales. Además, se incluye el área con condiciones atmosféricas propicias para incendios forestales durante la semana en cuestión, sombreada en rojo para resaltar las zonas con condiciones favorables y los incendios registrados.

NÚMERO DE EMERGENCIAS REGISTRADAS POR INCENDIO FORESTAL DEL 26 DE SEPTIEMBRE AL 03 DE OCTUBRE



	<p>FOCO DE CALOR</p> <p>Es una anomalía térmica registrada por el satélite.</p>
	<p>INCENDIO REGISTRADO</p> <p>Es la emergencia de incendio forestal reportado por el INDECI.</p>

Condiciones esperadas

03 al 10 de octubre

Temperatura y humedad

En la sierra norte, se espera un ligero incremento de la temperatura diurna por las tardes hasta el 7 de octubre, debido a la escasa nubosidad para los primeros días. En la sierra sur de la vertiente occidental, la escasa nubosidad persistirá, favoreciendo temperaturas diurnas elevadas hasta el final del periodo de análisis. En la selva sur, se espera escasa nubosidad favoreciendo el incremento de las temperaturas; sin embargo, a partir del 11 de octubre, se espera un incremento de la nubosidad que ayudara a la disminución de la temperatura.

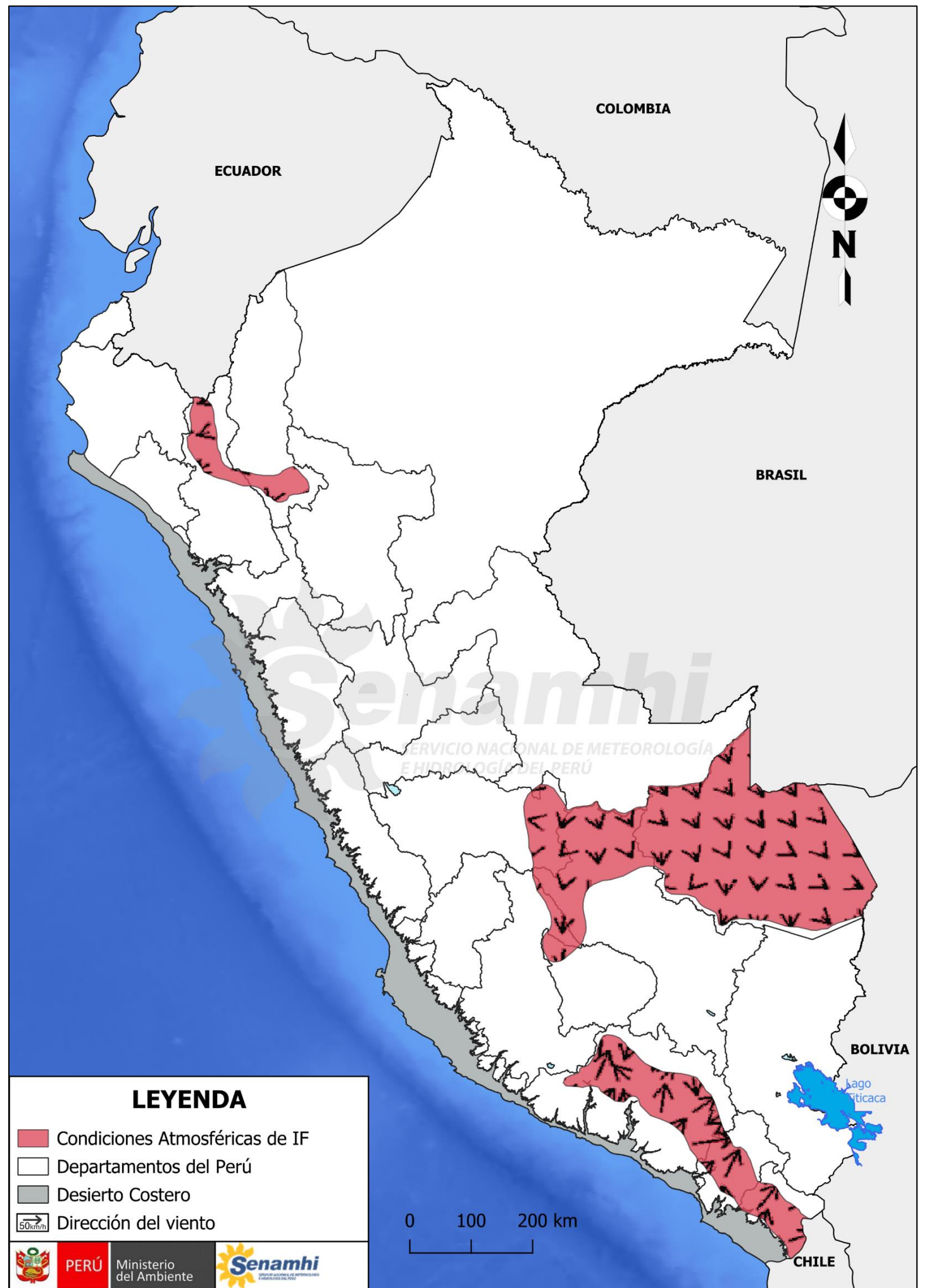
Viento

En la sierra norte, se espera la predominancia de vientos hacia el oeste-suroeste, alcanzando velocidades de 20 km/h y 25 km/h, respectivamente, hasta el 10 de octubre. No se descartan ráfagas de viento que podrían superar los 40 km/h. En la sierra sur, los vientos predominan hacia el noreste, con velocidades de 20 km/h, en promedio. En la selva sur, en general, se espera un incremento de viento, con valores cercanos a los 15 km/h con dirección hacia el sur-sureste, a partir del 03 de octubre.

Precipitaciones

Se espera precipitaciones localizadas de ligera a moderada intensidad, tanto líquidas como sólidas, en la sierra centro y la vertiente oriental de la sierra sur. Sin embargo, a partir del 08 de octubre, se esperan lluvias aisladas de ligera intensidad en la sierra norte y la vertiente oriental de la sierra sur. En la selva, en general, se prevé lluvias y/o chubascos moderada intensidad en la selva norte y centro.

Condiciones Atmosféricas de Incendios Forestales del 03 al 10 de octubre del 2024



Departamentos involucrados

Cajamarca, Amazonas, Junín, Ayacucho, Cusco, Madre de Dios, Arequipa, Moquegua y Tacna.

Avisos meteorológicos vigentes Ir a [Avisos meteorológicos](#)



Dirección de Meteorología y Evaluación Ambiental Atmosférica

Vannia Jaqueline Aliaga Nestares

valiaga@senamhi.gob.pe

Subdirección de Predicción Meteorológica

Kelita del Rocío Quispe Vega

kquispe@senamhi.gob.pe

El boletín semanal de incendios forestales se encuentra en:


www.senamhi.gob.pe/site/incendios

Revise los avisos de condiciones atmosféricas de incendios forestales en:

<https://www.senamhi.gob.pe/site/incendio/?p=aviso-incendio>

Encuesta de satisfacción:

<https://forms.gle/R4M89L4AUSeipNeX8>



Próxima actualización: 10 de octubre del 2024

Servicio Nacional de Meteorología e Hidrología del Perú - SENAMHI

Jr. Cahuide 785, Jesús María

Lima 11 - Perú

Central telefónica:
614-1414

Unidad Funcional de Atención al Ciudadano:
470-2867

Pronóstico:
996 369 766 (WhatsApp: Atención las 24 horas)

Consultas y sugerencias:
pronosticador@senamhi.gob.pe