



BOLETÍN SEMANAL CONDICIONES ATMOSFÉRICAS DE INCENDIOS FORESTALES



102 Incendios
Registrados



54 793 Focos
de Calor



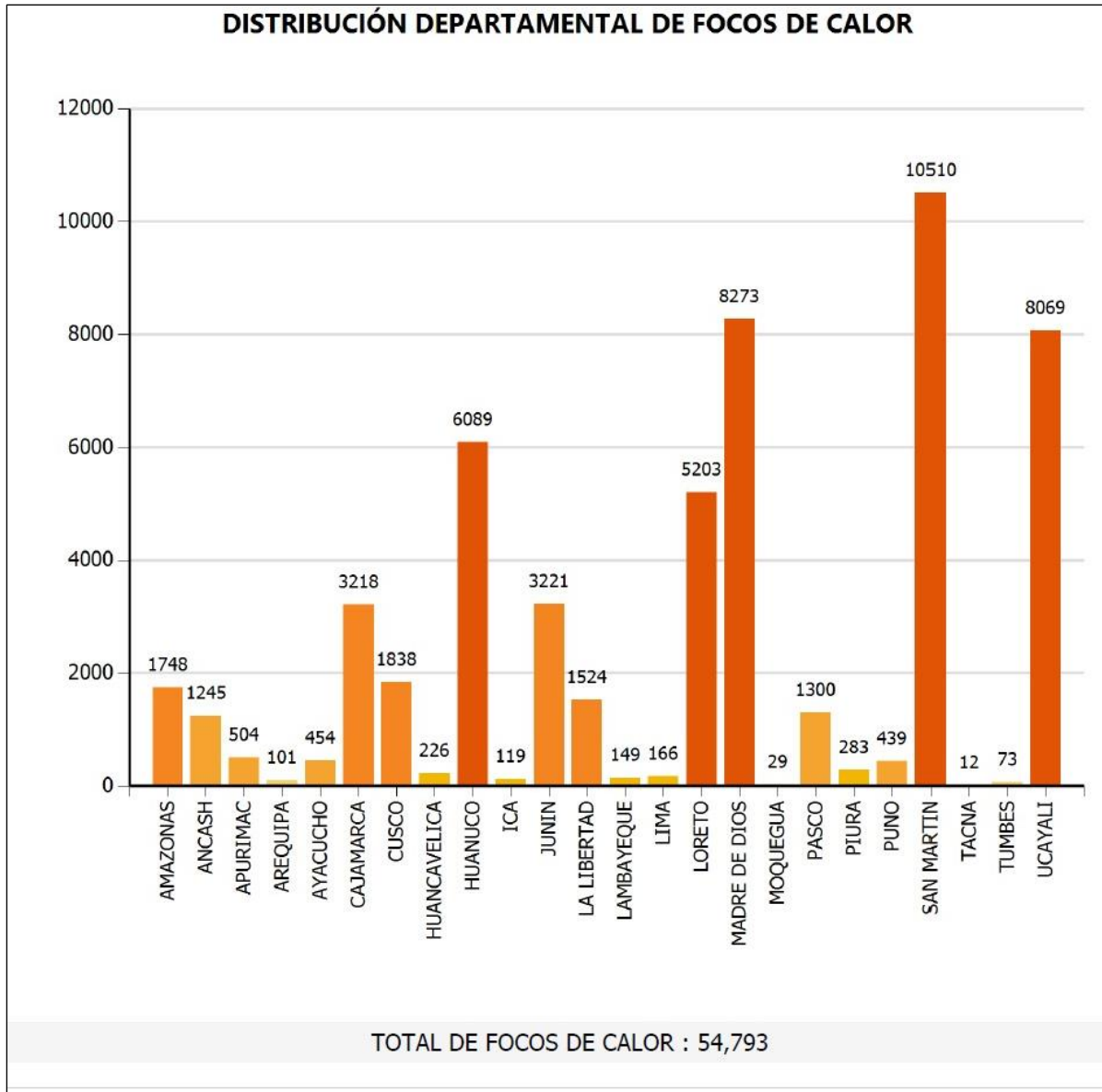
PERÚ Ministerio
del Ambiente



BICENTENARIO
PERÚ
2024

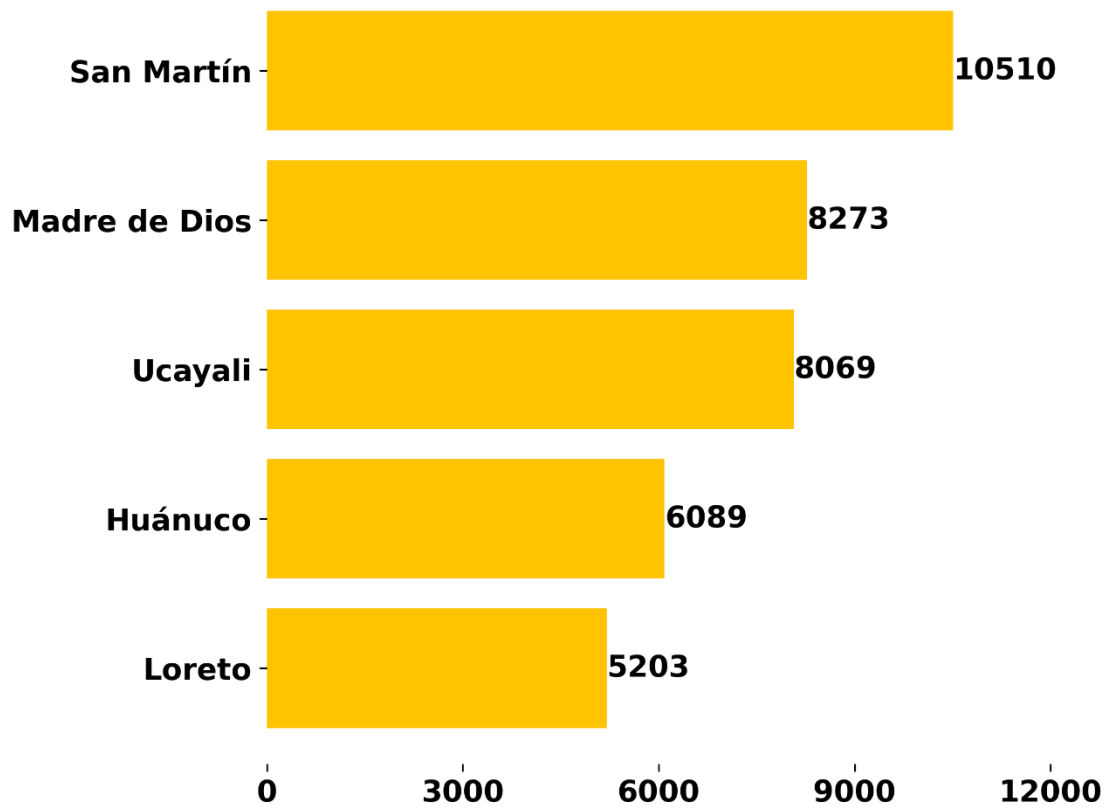
Resumen Semanal

29 de Agosto al 05 de Septiembre

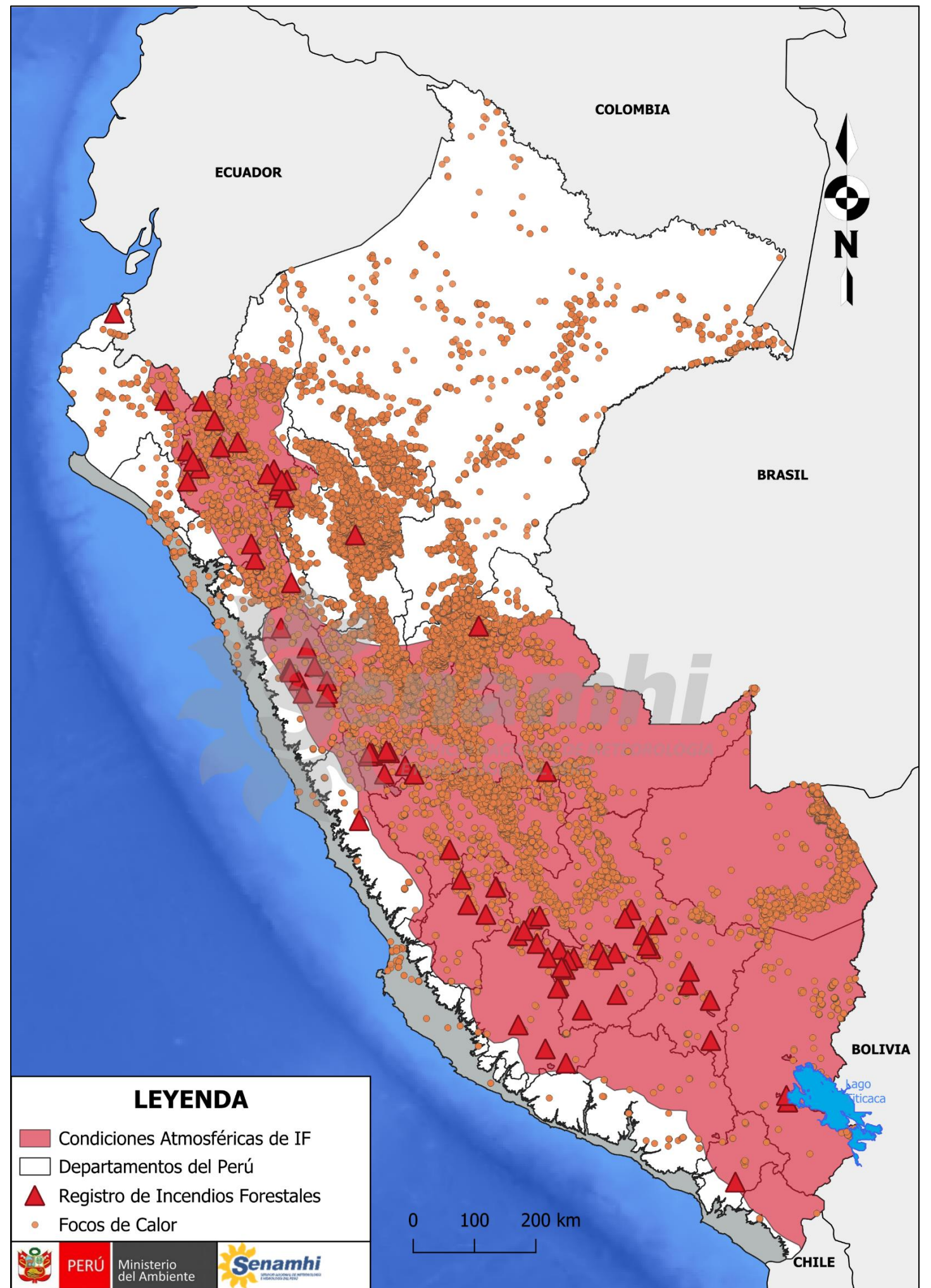


Fuente: SERFOR

Departamentos con mayor número de focos de calor

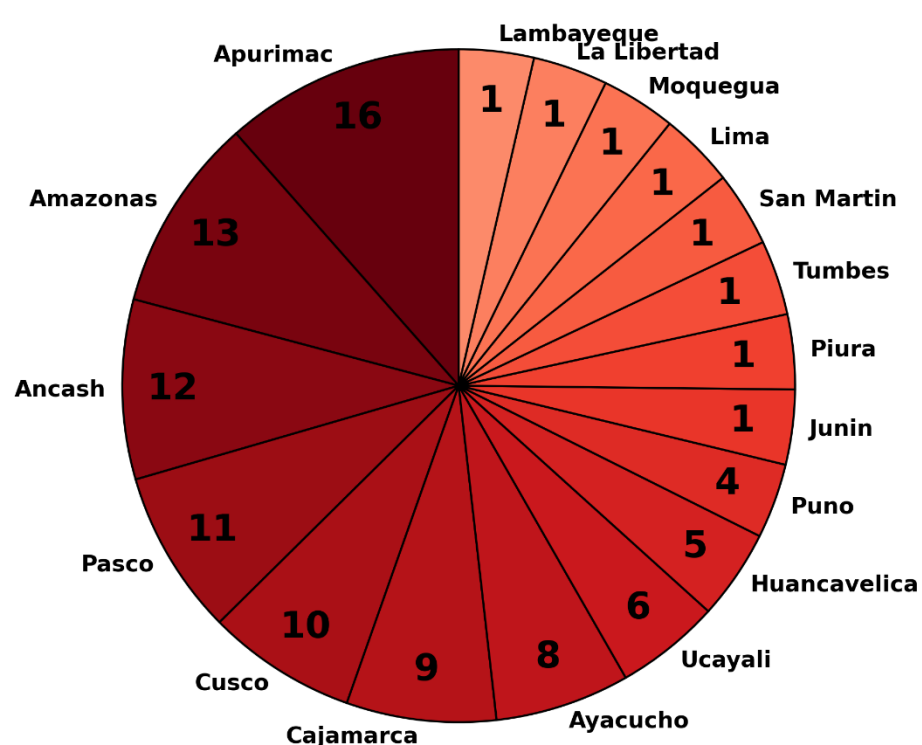


Condiciones Atmosféricas de Incendios Forestales (IF) Registro de IF y Focos de Calor del 29 de agosto al 05 de septiembre del 2024



Se observa la distribución de los focos de calor y las emergencias registradas por incendios forestales. Además, se incluye el área con condiciones atmosféricas propicias para incendios forestales durante la semana en cuestión, sombreada en rojo para resaltar las zonas con condiciones favorables y los incendios registrados.

NÚMERO DE EMERGENCIAS REGISTRADAS POR INCENDIO FORESTAL DEL 29 DE AGOSTO AL 05 DE SEPTIEMBRE



	<p>FOCO DE CALOR</p> <p>Es una anomalía térmica registrada por el satélite.</p>
	<p>INCENDIO REGISTRADO</p> <p>Es la emergencia de incendio forestal reportado por el INDECI.</p>

Condiciones esperadas

05 al 12 de setiembre

Temperatura y humedad

En sectores localizados de la sierra sur-oriental, se espera una ligera disminución de la temperatura diurna hasta el 11 de setiembre debido a la cobertura nubosa ocasionada por un incremento en la humedad. Sin embargo, en otras áreas de la sierra, se prevé una escasa cobertura nubosa debido a la baja humedad, lo que favorecerá un aumento de la temperatura diurna hasta el final del período de análisis. En la selva, se prevé una disminución de la humedad hasta el 9 de setiembre, aunque se espera el ingreso de flujos del este, lo que aumentará la nubosidad en la selva peruana a partir del 10 de setiembre, disminuyendo las temperaturas diurnas y aumentando la humedad.

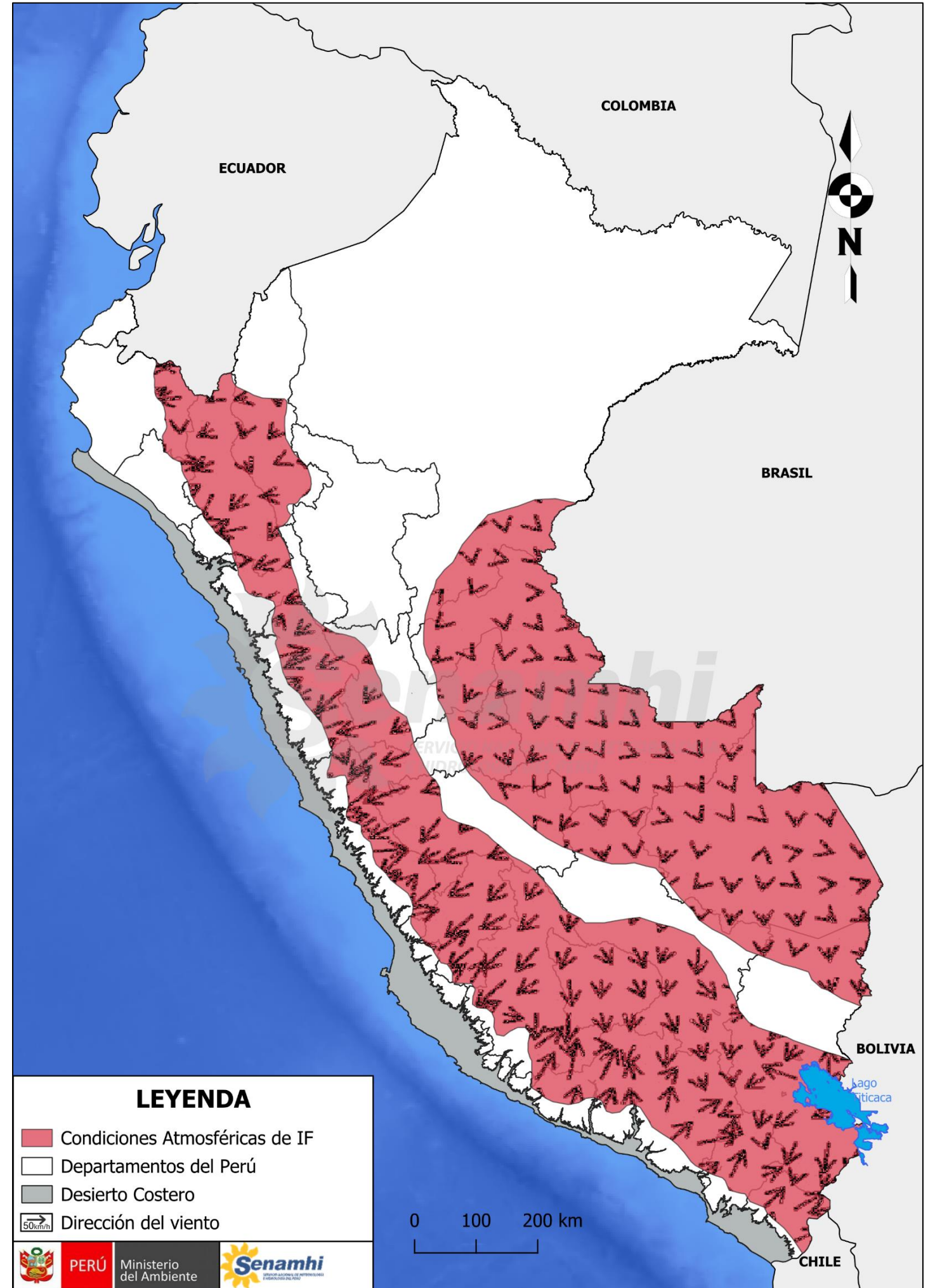
Viento

En la sierra, se prevé que los vientos predominantes en la sierra norte y centro sean hacia el oeste/suroeste, con velocidades cercanas a los 20 km/h. En la sierra sur, los vientos tendrán una tendencia hacia el sur, con velocidades alrededor de 18 km/h. No se descartan ráfagas que superen los 45 km/h, especialmente en la sierra norte y centro.

Precipitaciones

Se esperan precipitaciones localizadas, tanto líquidas como sólidas, en la vertiente oriental de la sierra sur desde el 07 de setiembre en adelante debido a la presencia de una vaguada en niveles altos de la atmósfera.

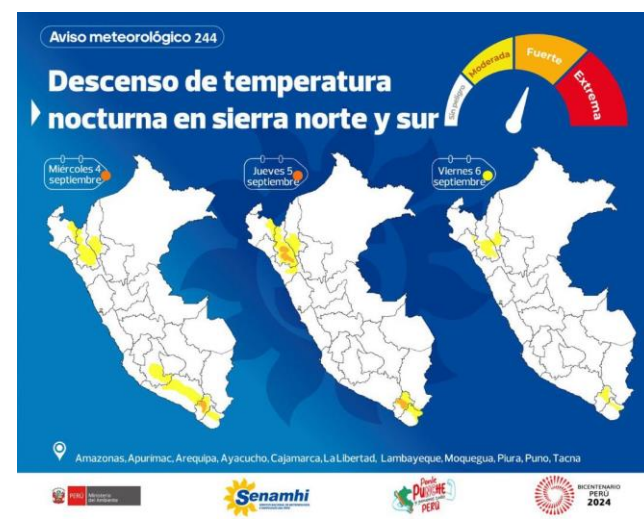
Condiciones Atmosféricas de Incendios Forestales del 05 al 12 de setiembre del 2024



Departamentos involucrados

Piura, Lambayeque, Cajamarca, Amazonas, Loreto, La Libertad, Áncash, Huánuco, Lima, Pasco, Ucayali, Junín, Huancavelica, Ica, Ayacucho, Apurímac, Cusco, Arequipa, Moquegua, Tacna, Puno y Madre de Dios.

Avisos meteorológicos vigentes [Ir a Avisos meteorológicos](#)



Dirección de Meteorología y valuación Ambiental Atmosférica

Vannia Jaqueline Aliaga Nestares

valiagasenamhi.gob.pe

ubdirección de Predicción Meteorológica

Kelita del Rocío Quispe Vega

quispesenamhi.gob.pe

El boletín semanal de incendios forestales se encuentra en:


[.senamhi.gob.pe/site/incendios](https://www.senamhi.gob.pe/site/incendios)

Revise los avisos de condiciones atmosféricas de incendios forestales en:

[https.senamhi.gob.pe/site/incendiopaviso/incendio](https://www.senamhi.gob.pe/site/incendiopaviso/incendio)

Encuesta de satisfacción:

[httpsforms.gle/R4M_9L4AUeipe](https://forms.gle/R4M_9L4AUeipe)



Próxima actualización: 12 de septiembre del 2024

Servicio Nacional de Meteorología e Hidrología del Perú - SENAMHI

Jr. Cahuide 785, Jesús María

Lima 11 - Perú

Central telefónica:

614-1414

Unidad Funcional de Atención al Ciudadano:

470-2867

Pronóstico:

996 369 766 (WhatsApp: Atención las 24 horas)

Consultas y sugerencias:

pronosticador@senamhi.gob.pe