



BOLETÍN SEMANAL DE TEMPERATURAS MÁXIMAS Y MÍNIMAS DEL AIRE

Regiones Andina y
Amazónica



INFORME

de la semana del 28 de agosto al 04
de setiembre del 2024



PRONÓSTICO DE TEMPERATURA MÍNIMA

para la semana del 05 al 11 de
setiembre de 2024





Monitoreo de Temperaturas Máximas del Aire del 28 de agosto al 03 de setiembre de 2024

EXTREMOS DE TEMPERATURA MÁXIMA

SECTOR	DEPARTAMENTO	ESTACIÓN	ALTITUD (m.s.n.m)	AGOSTO			SET			
				28	29	30	31	01	02	03
SIERRA NORTE OCCIDENTAL	PIURA	CHALACO	2283							
	LAMBAYEQUE	INCAHUASI	3052							
	CAJAMARCA	QUILCATE	3076							
		GRANJA PORCON	3149							
LA LIBERTAD	SALPO	3418								
SIERRA NORTE ORIENTAL	PIURA	HUANCABAMBA	1959							
	AMAZONAS	CHACHAPOYAS	2442							
	CAJAMARCA	BAMBAMARCA	2495							
		AUGUSTO WEBERBAUER	2673							
LA LIBERTAD	HUAMACHUCO	3186								
SIERRA CENTRAL OCCIDENTAL	ANCASH	MALVAS	3009							
		CHIQUIAN	3414							
	LIMA	CANTA	2818							
SIERRA CENTRAL ORIENTAL	HUANUCO	DOS DE MAYO	3442							
	PASCO	CERRO DE PASCO	4357							
	JUNIN	INGENIO	3373							
		HUAYAO	3321							
HUANCAVELICA	PAMPAS	3250								
SIERRA SUR OCCIDENTAL	AYACUCHO	CORACORA	3149							
	AREQUIPA	CHIVAY	3644							
		IMATA	4475							
	MOQUEGUA	UBINAS	3381							
TACNA		CANDARAVE	3488							
		SUSAPAYA	3468							
SIERRA SUR ORIENTAL	CUSCO	ANTA ANCACHURO	3324							
		CCATCCA	3681							
		POMACANCHI	3690							
	AYACUCHO	CHILCAYOC	3395							
	APURIMAC	TAMBOBAMBA	3279							
		PUNO	ANANEA	4660						
		CABANILLAS	3885							
		MAZO CRUZ	3980							
SELVA NORTE ALTA	SAN MARTIN	MOYOBAMBA	879							
	AMAZONAS	CHACHAPOYAS	2442							
SELVA NORTE BAJA	LORETO	CABALLOCOCHA	75							
		TARAPOTO	382							
	SAN MARTIN	EL PORVENIR	223							
		BELLAVISTA	246							
SELVA CENTRAL ALTA	HUANUCO	TULUMAYO	628							
		TINGO MARIA	660							
SELVA CENTRAL BAJA	HUANUCO	TOURNAVISTA	213							
	UCAYALI	AGUAYTIA	319							
SELVA SUR ALTA	CUSCO	QUEBRADA YANATILE	1183							
		MACHU PICCHU	2399							
	PUNO	QUINCÉMIL	651							
		SAN GABAN	665							
SELVA SUR BAJA	MADRE DE DIOS	IÑAPARI	244							
		PUERTO MALDONADO	209							

SIERRA NORTE

Se vivieron días cálidos, especialmente frecuentes e intensos en la vertiente oriental. Además, se registraron breves olas de calor, con una duración promedio de 3 días, en Piura, Cajamarca y La Libertad.

SIERRA CENTRAL

Se registraron días cálidos, particularmente en la vertiente occidental. El 2 de setiembre, se experimentaron condiciones frías debido al aumento de los vientos, con temperaturas que variaron desde «frío» hasta «muy frío».

SIERRA SUR

Se observan frecuentes condiciones cálidas, especialmente a inicios del periodo, con valores récord en Puno. Las olas de calor, que duran en promedio 4 días, son más frecuentes en Puno.

SELVA

Se presentó un período de altas temperaturas consecutivas durante la primera mitad del periodo, con valores record al norte. Se produjeron descensos el 02 de setiembre al ingreso del décimo tercer friaje.

Tabla 1. Valores mínimos de la temperatura máxima.

	Récord frío		Récord cálido
	Extremadamente Frío		Extremadamente cálido
	Muy frío		Muy cálido
	Frío		Cálido
	Normal		Sin Dato

SECTOR	VALOR MÍNIMO	ALT (MSNM)
Sierra Norte	16°C (Incahuasi – Lambayeque)	3052
Sierra Centro	7.5°C (Cerro de Pasco – Pasco)	4357
Sierra Sur	10.4°C (Ananea – Puno)	4660
Selva Norte	25.8°C (El Palto – Amazonas)	660
Selva Central	17.4°C (Carpish – Huánuco)	2582
Selva Sur	25.2°C (Machu Picchu – Cusco)	2399





Monitoreo de Temperaturas Mínimas del Aire del 28 de agosto al 04 de setiembre de 2024

EXTREMOS DE TEMPERATURA MÍNIMA

SECTOR	DEPARTAMENTO	ESTACIÓN	ALTITUD (m.s.n.m)	AGOSTO				SETIEMBRE					
				28	29	30	31	01	02	03	04		
SIERRA NORTE OCCIDENTAL	PIURA	CHALACO	2283										
	LAMBAYEQUE	INCAHUASI	3052										
	CAJAMARCA	QUILCATE	3076										
		GRANJA PORCON	3149										
LA LIBERTAD	SALPO	3418											
SIERRA NORTE ORIENTAL	PIURA	HUANCABAMBA	1959										
	AMAZONAS	CHACHAPOYAS	2442										
	CAJAMARCA	BAMBAMARCA	2495										
		AUGUSTO WEBERBAUER	2673										
LA LIBERTAD	HUAMACHUCO	3186											
SIERRA CENTRAL OCCIDENTAL	ANCASH	MALVAS	3009										
		CHIQUIAN	3414										
	LIMA	CANTA	2818										
MATUCANA		2417											
SIERRA CENTRAL ORIENTAL	HUANUCO	DOS DE MAYO	3442										
	PASCO	CERRO DE PASCO	4357										
	JUNIN	INGENIO	3373										
		HUAYAO	3321										
HUANCAVELICA	PAMPAS	3250											
SIERRA SUR OCCIDENTAL	AYACUCHO	CORACORA	3149										
		TISCO	4195										
		CHIVAY	3644										
	MOQUEGUA	IMATA	4475										
		UBINAS	3381										
TACNA	CANDARAVE	3488											
		SUSAPAYA	3468										
SIERRA SUR ORIENTAL	CUSCO	ANTA ANCACHURO	3324										
		GRANJA KCAYRA	3219										
		CCATCCA	3681										
	AYACUCHO	CHILCAYOC	3395										
	APURIMAC	TAMBOBAMBA	3279										
	PUNO	ANANEA	4660										
CABANILLAS		3885											
MAZO CRUZ		3980											
SELVA NORTE ALTA	SAN MARTIN	MOYOBAMBA	879										
SELVA NORTE BAJA	LORETO	AMAZONAS	113										
		CABALLOCOCHA	75										
	SAN MARTIN	TARAPOTO	382										
		EL PORVENIR	223										
SELVA CENTRAL ALTA	HUANUCO	TULUMAYO	628										
		TINGO MARIA	660										
SELVA CENTRAL BAJA	HUANUCO	TOURNAVISTA	213										
	UCAYALI	AGUAYTIA	319										
SELVA SUR ALTA	CUSCO	QUEBRADA YANATILE	1183										
		MACHU PICCHU	2399										
		QUINCENIL	651										
	PUNO	SAN GABAN	665										
SELVA SUR BAJA	MADRE DE DIOS	IÑAPARI	244										
		PUERTO MALDONADO	209										

SIERRA NORTE

Se registraron noches frías, con una mayor frecuencia hacia el final del periodo debido al incremento de los vientos. Además, se observaron noches cálidas en Piura y La Libertad, las cuales se clasificaron como noches «cálidas».

SIERRA CENTRAL

Se observó una ligera variación en las condiciones, pasando de normales a cálidas en la primera mitad del periodo y de normales a frías en la segunda. Las categorías extremas abarcan desde «extremadamente cálida» hasta «muy fría».

SIERRA SUR

Se registraron aumentos puntuales de temperatura, especialmente intensos en la vertiente oriental, al inicio del periodo. Hacia el final de la semana, se experimentaron condiciones frías puntuales debido a un incremento en la intensidad de los vientos.

SELVA

Al inicio del periodo, las noches oscilaron entre normales y cálidas. Posteriormente, la llegada del décimo tercer friaje provocó descensos de temperatura en la selva central.

Tabla 2. Valores mínimos de la temperatura mínima.

	Récord frío		Récord cálido
	Extremadamente Frío		Extremadamente cálido
	Muy frío		Muy cálido
	Frío		Cálido
	Normal		Sin Dato

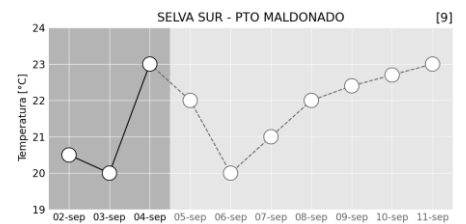
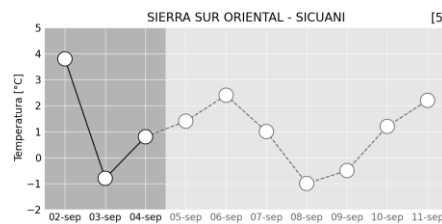
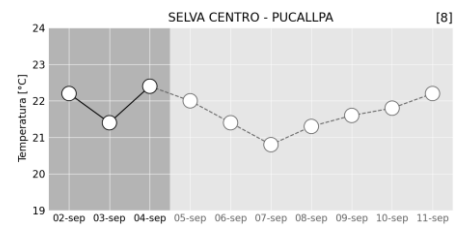
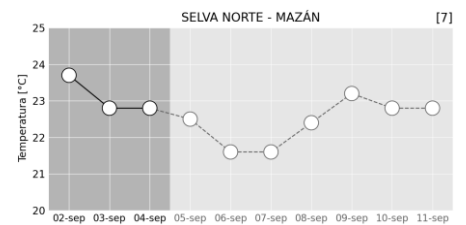
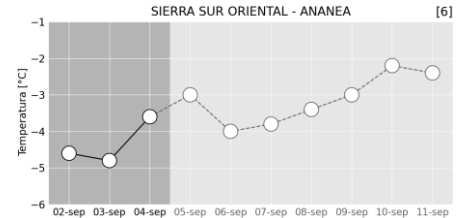
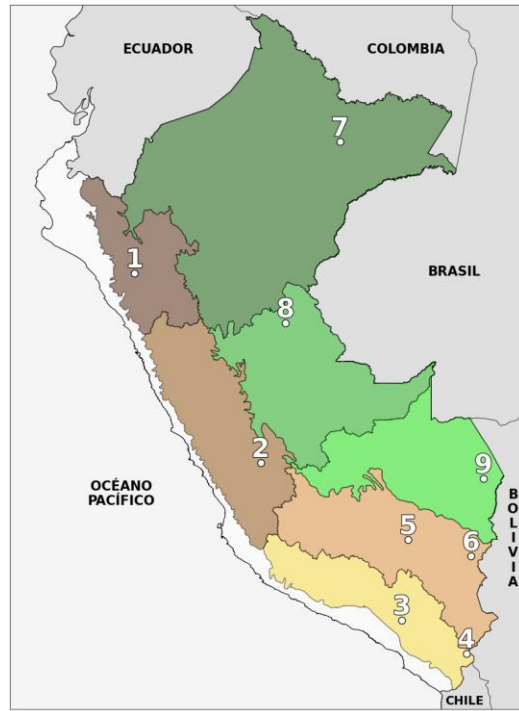
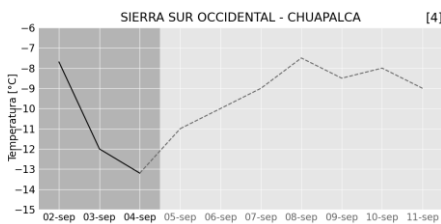
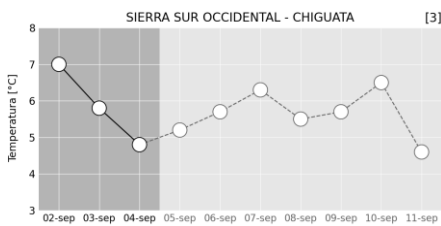
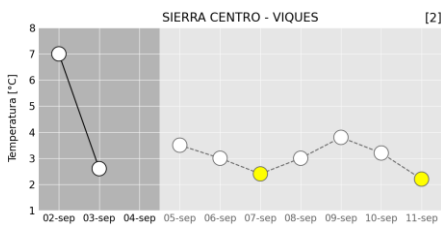
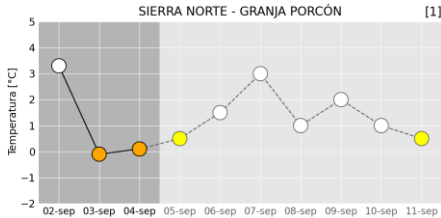
SECTOR	VALOR MÍNIMO	ALT (MSNM)
Sierra Norte	-0.5°C (Granja Porcon– Cajamarca)	3149
Sierra Centro	-5.9°C (Laive – Junín)	3833
Sierra Sur	-12.5°C (Cojata– Puno)	4347
Selva Norte	11.4°C (Jazan – San Martín)	1354
Selva Central	8.9°C (Oxapampa – Pasco)	1801
Selva Sur	10°C (San Gaban – Puno)	665



Pronóstico de Temperatura Mínima del 05 al 11 de setiembre de 2024

PERSPECTIVAS:

En la sierra, se espera que el registro de las temperaturas nocturnas (mínimas) mantengan un ligero descenso los dos primeros días de pronóstico principalmente en la sierra norte y sur debido a la poca humedad sobre la zona; asimismo, hacia los últimos días de pronóstico se espera un ligero descenso de la temperatura mínima sobre la sierra norte y centro. Por otro lado, sobre la selva, se espera un ligero descenso de la temperatura mínima los días 6 y 7 de setiembre, debido al décimo cuarto friaje del año; posterior a ello, se espera la recuperación de la temperatura nocturna sobre la selva peruana.



■ Información observada
 ■ Información pronosticada

— Temperatura observada
 - - - Temperatura pronosticada

○ Normal
 ● Frío
 ● Muy Frío
 ● Ext. Frío

AVISOS METEOROLÓGICOS EMITIDOS Y VIGENTES EN LAS REGIONES DE INTERÉS:

AVISON° 243: INCREMENTO DE VIENTO EN LA SIERRA NORTE

AVISON° 244: DESCENSO DE TEMPERATURA NOCTURNA EN LA SIERRA NORTE Y SUR

AVISON° 245: INCREMENTO DE TEMPERATURA DIURNA EN LA SIERRA (EXTENSIÓN DEL AVISO 242)

AVISON° 246: INCREMENTO DE TEMPERATURA DIURNA EN LA SELVA NORTE Y CENTRO

Las estaciones seleccionadas son representativas de cada zona geográfica, las cuales tienen un color diferenciado en el mapa. La tendencia de las temperaturas se mantiene en gran parte de la región; sin embargo, los registros de temperatura serán diferentes dependiendo de la ubicación de cada localidad. Revisar los avisos meteorológicos.

Dirección de Meteorología y Evaluación

Ambiental Atmosférica

Vannia Aliaga

valiaga@senamhi.gob.pe

Subdirección de Predicción Meteorológica

Kelita Quispe

nquispe@senamhi.gob.pe

Subdirección de Predicción Climática

Grinia Ávalos

gavalos@senamhi.gob.pe

Análisis y Redacción

✓ Patricia Rivera

✓ Javier Mora

Suscríbete a los boletines meteorológicos

<http://bit.ly/2EKqsHX>

Para ver los avisos meteorológicos, visite este link para mayor información:

<http://www.senamhi.gob.pe/avisos>

Próxima actualización: 11 de setiembre 2024



**Servicio Nacional de Meteorología e
Hidrología del Perú - SENAMHI**

Jr. Cahuide 785, Jesús María
Lima 11 - Perú

Central telefónica: [51 1] 614-1414

Unidad Funcional de Atención al Ciudadano:

[51 1] 470-2867

Climatología: [51 1] 614-1414 anexo 461

Pronóstico: [51 1] 614-1407 (Atención las 24 horas)

Consultas y sugerencias:

clima@senamhi.gob.pe

pronosticador@senamhi.gob.pe

