

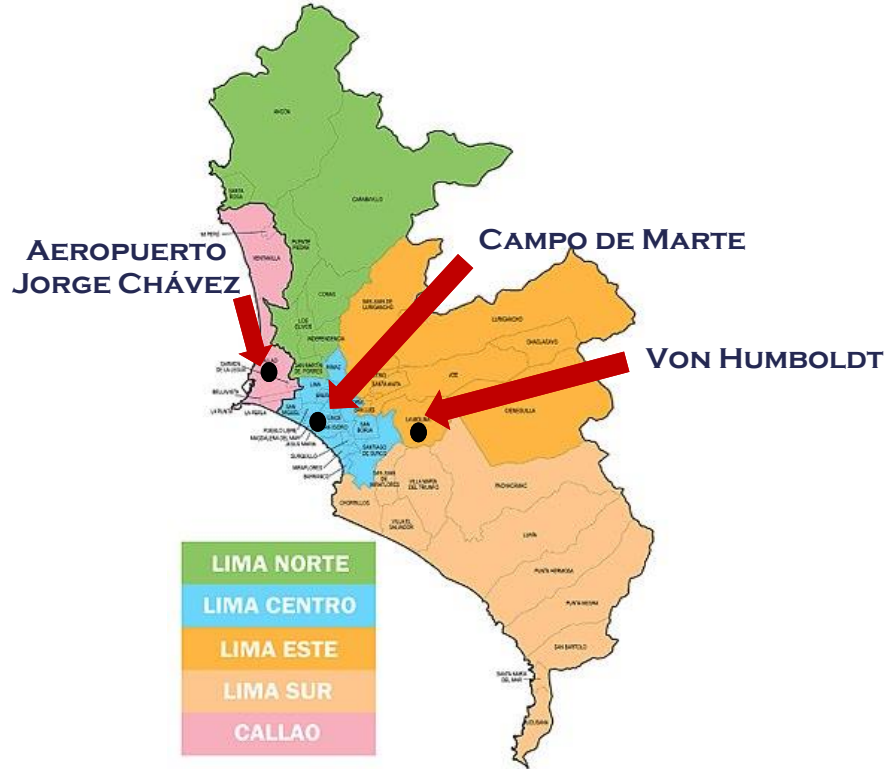


# MONITOREO Y UMBRALES DE LA TEMPERATURA DEL AIRE EN LIMA



AGOSTO 2024

# Vigilancia Climática – Lima Metropolitana

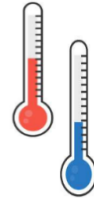


## CLIMATOLOGÍA DE LAS VARIABLES METEOROLÓGICAS - AGOSTO

ESTACION METEOROLOGICA	TMAX	TMIN
AEROPUERTO INTERNACIONAL	18,8°C	15,3°C
CAMPO DE MARTE	17,9°C	14,8°C
A. VON HUMBOLDT	19,3°C	13,7°C

## VIGILANCIA DE VARIABLES CLIMÁTICAS

- ✓ Temperatura Máxima
- ✓ Temperatura Mínima
- ✓ Precipitación

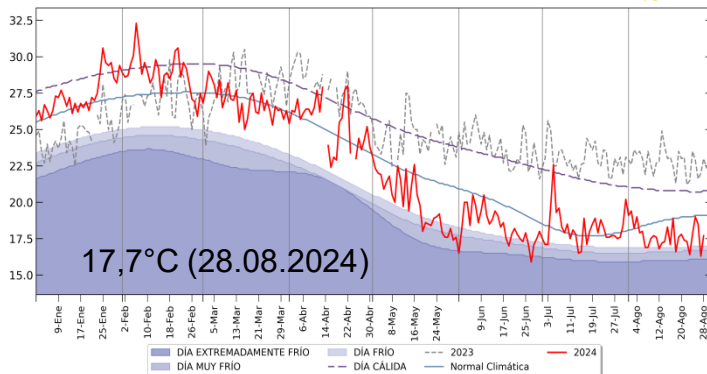


# Monitoreo de **Temperatura Máxima** – Lima

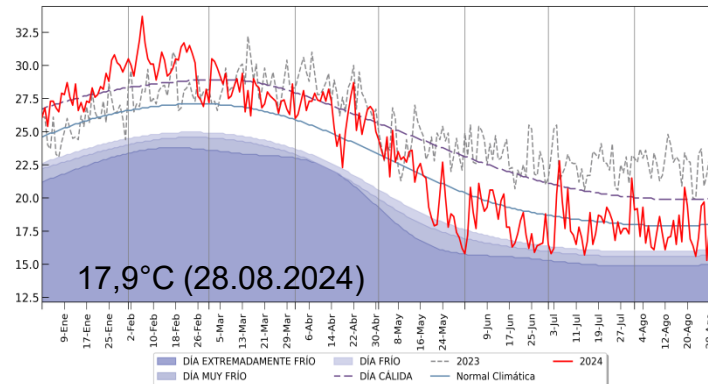
## AGOSTO 2024



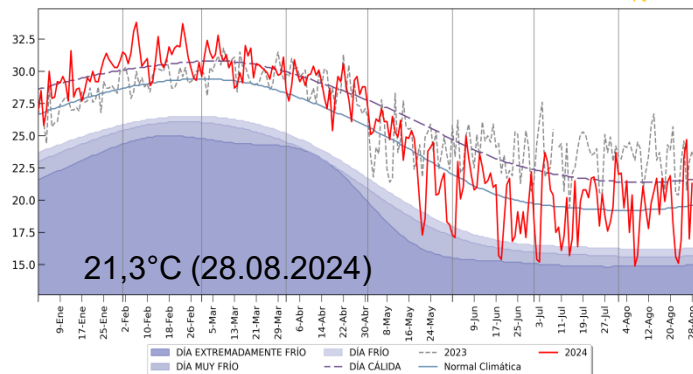
TEMPERATURA MÁXIMA [°C]  
ESTACIÓN: AEROPUERTO INTERNACIONAL - CALLAO - CALLAO



TEMPERATURA MÁXIMA [°C]  
ESTACIÓN: CAMPO DE MARTE - LIMA - JESUS MARIA



TEMPERATURA MÁXIMA [°C]  
ESTACIÓN: VON HUMBOLDT - LIMA - LA MOLINA



- DÍA EXTREMADAMENTE FRÍO
- DÍA FRÍO
- 2023
- 2024
- DÍA MUY FRÍO
- DÍA CÁLIDA
- Normal Climática

Ola de calor Diurno

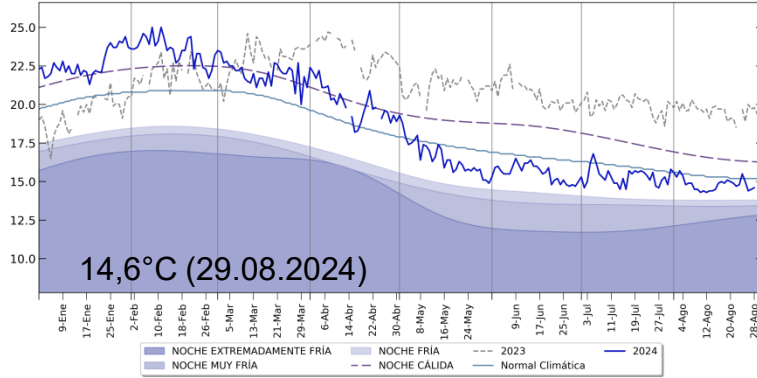


# Monitoreo de Temperatura Mínima – Lima

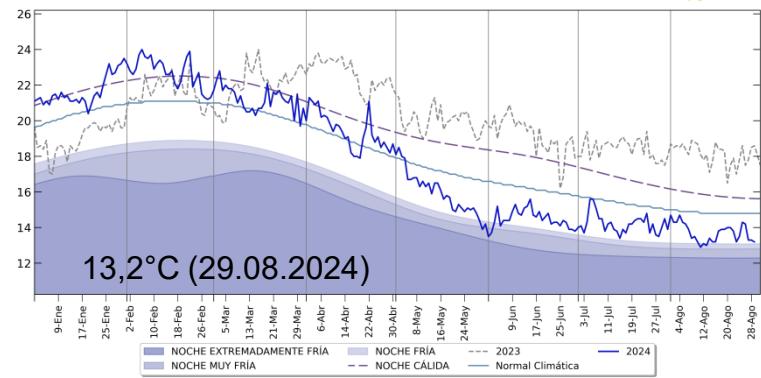
## AGOSTO 2024



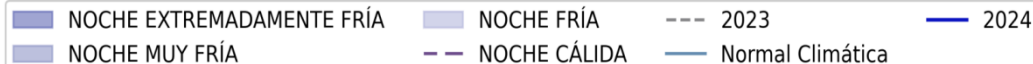
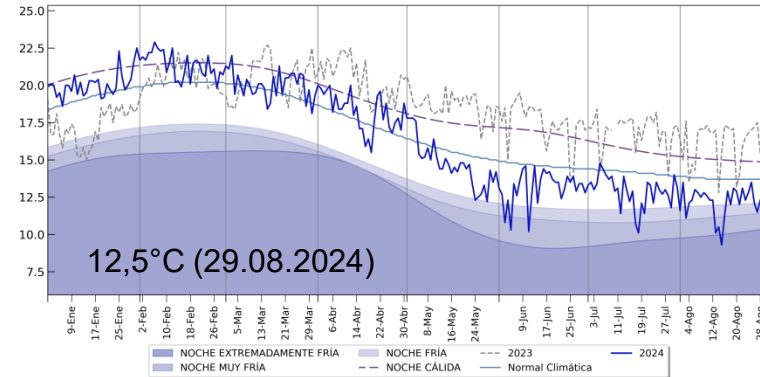
TEMPERATURA MÍNIMA [°C]  
ESTACIÓN: AEROPUERTO INTERNACIONAL - CALLAO - CALLAO



TEMPERATURA MÍNIMA [°C]  
ESTACIÓN: CAMPO DE MARTE - LIMA - JESUS MARIA



TEMPERATURA MÍNIMA [°C]  
ESTACIÓN: VON HUMBOLDT - LIMA - LA MOLINA



Ola de frío Nocturno



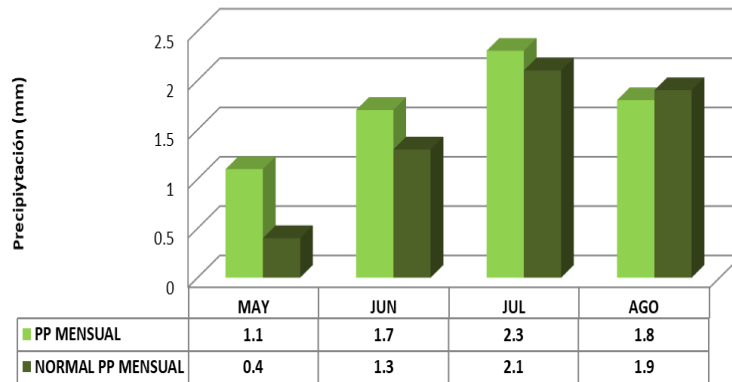
# Monitoreo de Lluvias – Lima

## AGOSTO 2024

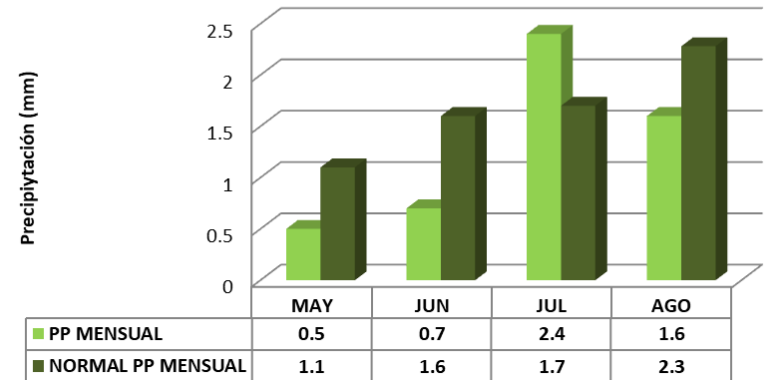


LIMA NORTE  
LIMA CENTRO  
LIMA ESTE  
LIMA SUR  
CALLAO

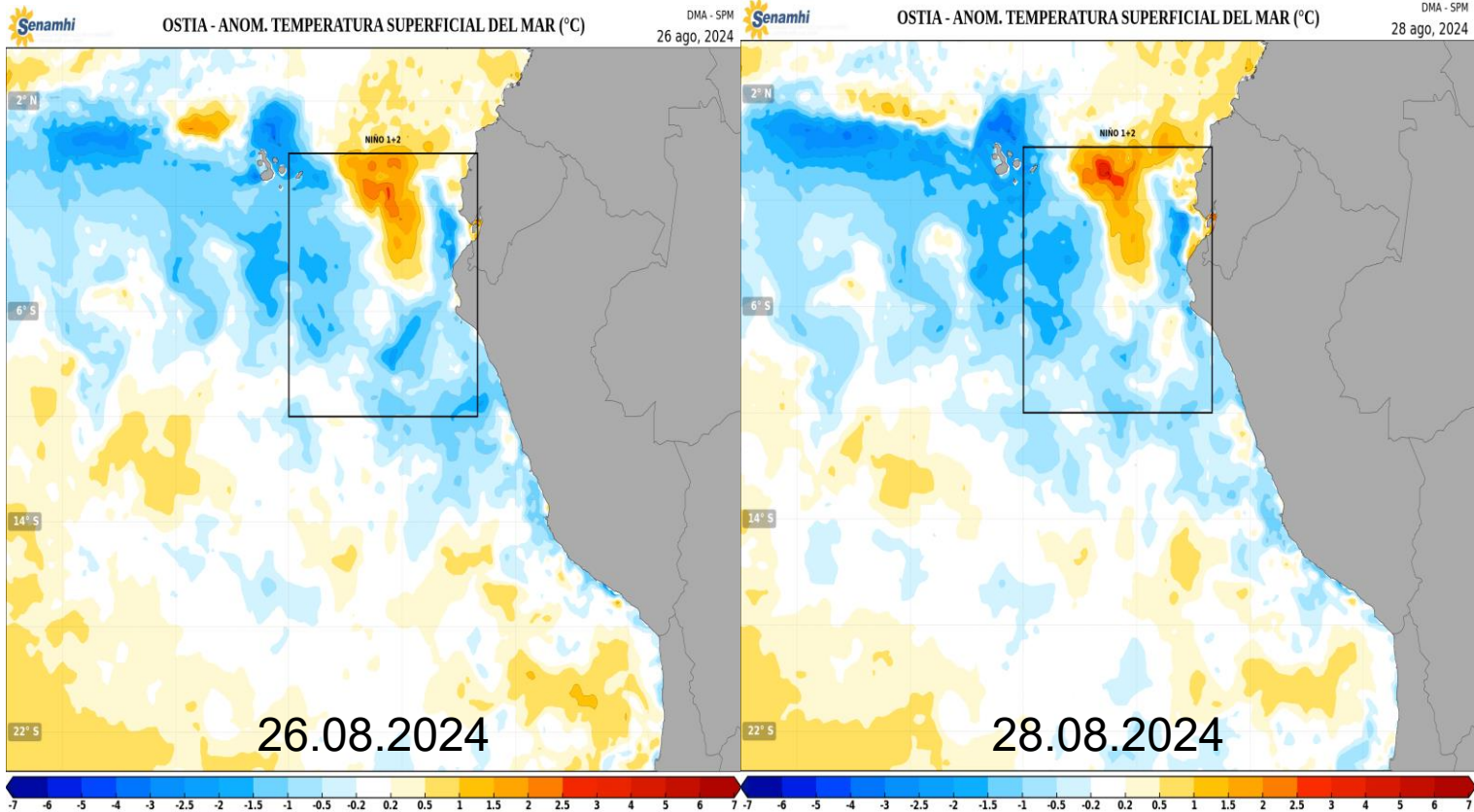
### Lluvias mensuales Campo de Marte Jesús María - Lima



### Lluvias mensuales A. Von Humboldt La Molina - Lima



# Evolución de las anomalías de la Temperatura Superficial del Mar - ATSM



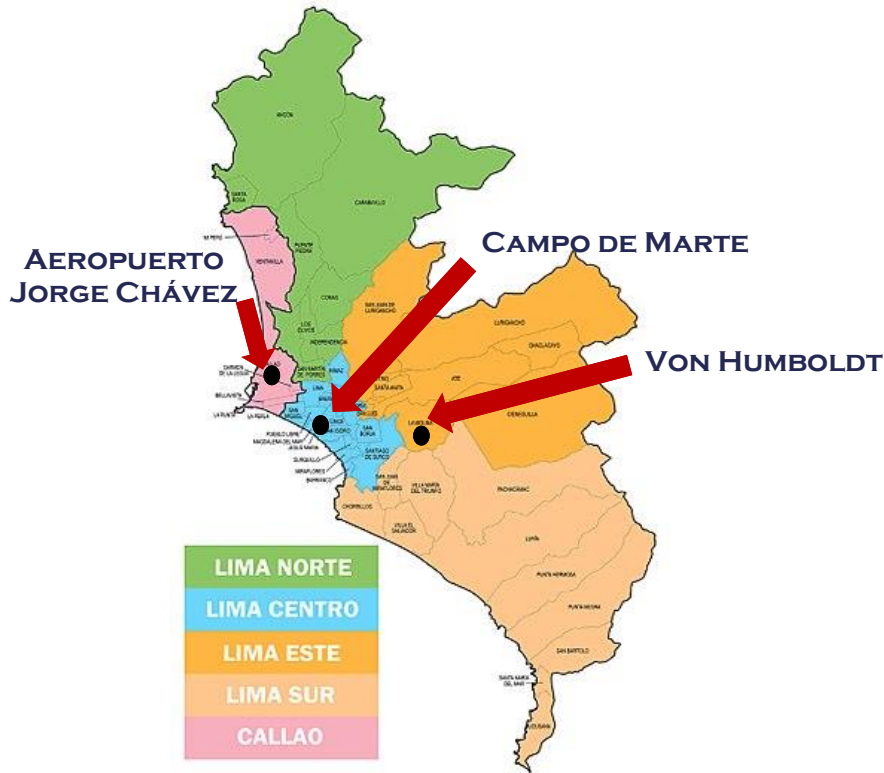
# Temperaturas del aire – Lima Metropolitana

## ■ Temperaturas Máximas –> AGOSTO

ESTACION METEOROLOGICA	TMAX más alta	TMAX Más baja
AEROPUERTO INTERNACIONAL	<b>19,4C</b> (03/08)	16,6°C (18/08)
CAMPO DE MARTE	<b>19,7°C</b> (26/08)	16,1°C (08 y 12/08)
A. VON HUMBOLDT	<b>24,7°C</b> (26/08)	14,9°C (07/08)

## ■ Temperaturas Mínimas –> JULIO

ESTACION METEOROLOGICA	TMIN más alta	TMIN Más baja
AEROPUERTO INTERNACIONAL	15,8°C (01/08)	<b>14,3°C</b> (11 y 13.08)
CAMPO DE MARTE	14,7°C (01/08)	<b>12,9°C</b> (11/08)
A. VON HUMBOLDT	13,5°C (02/08)	<b>9,3°C</b> (15/08)



Con respecto a los dos últimos días:

- Las temperaturas diurnas mantienen un comportamiento muy variable en Lima. Ayer, La Molina reportó 21,3°C se mantiene sobre sus rangos normales: mientras Jesús María 17,9°C y Callao 17,7°C valores por debajo de su normal.
- Con respecto a las temperaturas nocturnas, se mantienen por debajo de sus rangos normales. Esta madrugada, Callao reportó 14,6°C, Jesús María 13,2°C y La Molina 12,5°C.
- Con respecto a las lloviznas y/o garúas en Lima, viene siendo recurrente en los últimos días. En Lima centro muy cercano a su normal; mientras Lima este aún no supera su normal climática mensual.
- Finalmente, al 28 de agosto en la región Niño 1+2 se mantiene el núcleo de anomalías positivas; mientras a nivel costero continúan predominando anomalías negativas con tendencia a la normalidad.

Lima, 29.08.2024



## Servicio Nacional de Meteorología e Hidrología del Perú SENAMHI

Jr. Cahuide 785 -721 – Jesús María. Lima 11

Central telefónica: (+511)-614 1414

Pronóstico: (+511) 614 1407

Clima: (+511) 614 1414 – Anexo 461

Consultas y sugerencias:

[Imenis@senamhi.gob.pe](mailto:Imenis@senamhi.gob.pe)

[clima@senamhi.gob.pe](mailto:clima@senamhi.gob.pe)

Elaborado por : L. Menis