



# BOLETÍN SEMANAL DE TEMPERATURAS MÁXIMAS Y MÍNIMAS DEL AIRE

Regiones Andina y  
Amazónica



## INFORME


de la semana del 12 al 19 de junio  
del 2024



## PRONÓSTICO DE TEMPERATURA MÍNIMA

para la semana del 20 al 26 de junio  
de 2024.





# Monitoreo de Temperaturas Máximas del Aire del 12 al 18 de junio de 2024

## EXTREMOS DE TEMPERATURA MÁXIMA

| SECTOR                    | DEPARTAMENTO  | ESTACIÓN           | ALTITUD (m.s.n.m) | JUNIO |    |    |    |    |    |    |
|---------------------------|---------------|--------------------|-------------------|-------|----|----|----|----|----|----|
|                           |               |                    |                   | 12    | 13 | 14 | 15 | 16 | 17 | 18 |
| SIERRA NORTE OCCIDENTAL   | PIURA         | CHALACO            | 2283              |       |    |    |    |    |    |    |
|                           | LAMBAYEQUE    | INCAHUASI          | 3052              |       |    |    |    |    |    |    |
|                           | CAJAMARCA     | QUILCATE           | 3076              |       |    |    |    |    |    |    |
|                           |               | GRANJA PORCON      | 3149              |       |    |    |    |    |    |    |
| LA LIBERTAD               | SALPO         | 3418               |                   |       |    |    |    |    |    |    |
| SIERRA NORTE ORIENTAL     | PIURA         | HUANCABAMBA        | 1959              |       |    |    |    |    |    |    |
|                           | AMAZONAS      | CHACHAPOYAS        | 2442              |       |    |    |    |    |    |    |
|                           | CAJAMARCA     | BAMBAMARCA         | 2495              |       |    |    |    |    |    |    |
|                           |               | AUGUSTO WEBERBAUER | 2673              |       |    |    |    |    |    |    |
| LA LIBERTAD               | HUAMACHUCO    | 3186               |                   |       |    |    |    |    |    |    |
| SIERRA CENTRAL OCCIDENTAL | ANCASH        | MALVAS             | 3009              |       |    |    |    |    |    |    |
|                           |               | CHIQUIAN           | 3414              |       |    |    |    |    |    |    |
|                           | LIMA          | CANTA              | 2818              |       |    |    |    |    |    |    |
|                           |               | MATUCANA           | 2417              |       |    |    |    |    |    |    |
| HUANCAVELICA              | HUACHOS       | 2736               |                   |       |    |    |    |    |    |    |
| SIERRA CENTRAL ORIENTAL   | HUANUCO       | DOS DE MAYO        | 3442              |       |    |    |    |    |    |    |
|                           | PASCO         | CERRO DE PASCO     | 4357              |       |    |    |    |    |    |    |
|                           | JUNIN         | INGENIO            | 3373              |       |    |    |    |    |    |    |
|                           |               | HUAYAO             | 3321              |       |    |    |    |    |    |    |
| HUANCAVELICA              | ACOSTAMBO     | 3603               |                   |       |    |    |    |    |    |    |
| SIERRA SUR OCCIDENTAL     | AYACUCHO      | PAMPAS             | 3250              |       |    |    |    |    |    |    |
|                           |               | CORACORA           | 3149              |       |    |    |    |    |    |    |
|                           | AREQUIPA      | TISCO              | 4195              |       |    |    |    |    |    |    |
|                           |               | CHIVAY             | 3644              |       |    |    |    |    |    |    |
| MOQUEGUA                  | UBINAS        | 3381               |                   |       |    |    |    |    |    |    |
| SIERRA SUR ORIENTAL       | TACNA         | CANDARAVE          | 3488              |       |    |    |    |    |    |    |
|                           |               | SUSAPAYA           | 3468              |       |    |    |    |    |    |    |
|                           | CUSCO         | CCATCCA            | 3681              |       |    |    |    |    |    |    |
|                           |               | GRANJA KCAYRA      | 3219              |       |    |    |    |    |    |    |
| CAY CAY                   |               | 3117               |                   |       |    |    |    |    |    |    |
| AYACUCHO                  | CHILCAYOC     | 3395               |                   |       |    |    |    |    |    |    |
| APURIMAC                  | TAMBOBAMBA    | 3279               |                   |       |    |    |    |    |    |    |
| SELVA NORTE ALTA          | PUNO          | ANANEA             | 4660              |       |    |    |    |    |    |    |
|                           |               | CABANILLAS         | 3885              |       |    |    |    |    |    |    |
|                           | MAZO CRUZ     | 3980               |                   |       |    |    |    |    |    |    |
|                           | JAMALCA       | 1173               |                   |       |    |    |    |    |    |    |
| SELVA NORTE BAJA          | AMAZONAS      | CHACHAPOYAS        | 2442              |       |    |    |    |    |    |    |
|                           | SAN MARTIN    | MOYOBAMBA          | 879               |       |    |    |    |    |    |    |
| SELVA CENTRAL ALTA        | LORETO        | TABALOSOS          | 486               |       |    |    |    |    |    |    |
|                           | AMAZONAS      | 113                |                   |       |    |    |    |    |    |    |
| SELVA CENTRAL BAJA        | LORETO        | CABALLOCOCHA       | 75                |       |    |    |    |    |    |    |
|                           | SAN MARTIN    | TARAPOTO           | 382               |       |    |    |    |    |    |    |
| SELVA SUR ALTA            | BELLAVISTA    | 246                |                   |       |    |    |    |    |    |    |
|                           | HUANUCO       | TULUMAYO           | 628               |       |    |    |    |    |    |    |
| SELVA SUR BAJA            | HUANUCO       | TINGO MARIA        | 660               |       |    |    |    |    |    |    |
|                           | PASCO         | OXAPAMPA           | 1801              |       |    |    |    |    |    |    |
| SELVA SUR ALTA            | HUANUCO       | TOURNAVISTA        | 213               |       |    |    |    |    |    |    |
|                           | UCAYALI       | AGUAYTIA           | 319               |       |    |    |    |    |    |    |
| SELVA SUR BAJA            | CUSCO         | QUEBRADA YANATILE  | 1183              |       |    |    |    |    |    |    |
|                           | PUNO          | MACHU PICCHU       | 2399              |       |    |    |    |    |    |    |
| SELVA SUR BAJA            | CUSCO         | SAN GABAN          | 665               |       |    |    |    |    |    |    |
|                           | MADRE DE DIOS | QUINCEMIL          | 651               |       |    |    |    |    |    |    |
|                           |               | PUERTO MALDONADO   | 209               |       |    |    |    |    |    |    |

### SIERRA NORTE

En la vertiente occidental se presentan días entre normales a fríos. Los últimos días presentaron condiciones cálidas. En la vertiente oriental, los días cálidos puntuales son más frecuentes. Continúa la ola de calor en Tomoche (Cajamarca), sumando 42 días.

### SIERRA CENTRAL

Se presenta días cálidos, siendo más frecuentes en la vertiente oriental. En Ancash se alcanzaron caracterizaciones frías entre el 13 y 14 de junio debido cobertura nubosa. En Huancavelica se presentan olas de calor, en Huachos y Cusicancha, ambos con 33 días.

### SIERRA SUR

Los días cálidos persisten, especialmente frecuentes en la vertiente oriental, con registros de valores récord en Puno. La ola de calor más extensa de la región se presenta en Cabanillas (Puno) con 32 días.


### SELVA

Se presentan una alternancia entre días normales a cálidos. Condiciones cálidas más frecuentes en la región central, con días fríos puntuales debido a las lluvias. La ola de calor más extensa se registran en Pachiza (San Martín) con 15 días.

Tabla 1. Valores mínimos de la temperatura máxima.

| SECTOR        | VALOR MÍNIMO                   | ALT (MSNM) |
|---------------|--------------------------------|------------|
| Sierra Norte  | 9.2°C (Incahuasi – Lambayeque) | 3052       |
| Sierra Centro | 11°C (Cerro de Pasco – Pasco)  | 4357       |
| Sierra Sur    | 9.6°C (Las Salinas – Arequipa) | 4349       |
| Selva Norte   | 21°C (El Palto – Amazonas)     | 1467       |
| Selva Central | 15.6°C (Carpish – Huánuco)     | 2582       |
| Selva Sur     | 16.2°C (Machu Picchu – Cusco)  | 2399       |

|  |                     |  |                       |
|--|---------------------|--|-----------------------|
|  | Récord frío         |  | Récord cálido         |
|  | Extremadamente Frío |  | Extremadamente cálido |
|  | Muy frío            |  | Muy cálido            |
|  | Frío                |  | Cálido                |
|  | Normal              |  | Sin Dato              |



# Monitoreo de Temperaturas Mínimas del Aire del 12 al 19 de junio de 2024

## EXTREMOS DE TEMPERATURA MÍNIMA

| SECTOR                    | DEPARTAMENTO  | ESTACIÓN           | ALTITUD (m.s.n.m) | JUNIO |    |    |    |    |    |    |    |  |  |  |  |
|---------------------------|---------------|--------------------|-------------------|-------|----|----|----|----|----|----|----|--|--|--|--|
|                           |               |                    |                   | 12    | 13 | 14 | 15 | 16 | 17 | 18 | 19 |  |  |  |  |
| SIERRA NORTE OCCIDENTAL   | PIURA         | CHALACO            | 2283              |       |    |    |    |    |    |    |    |  |  |  |  |
|                           | LAMBAYEQUE    | INCAHUASI          | 3052              |       |    |    |    |    |    |    |    |  |  |  |  |
|                           | CAJAMARCA     | QUILCATE           | 3076              |       |    |    |    |    |    |    |    |  |  |  |  |
|                           |               | GRANJA PORCON      | 3149              |       |    |    |    |    |    |    |    |  |  |  |  |
|                           | LA LIBERTAD   | SALPO              | 3418              |       |    |    |    |    |    |    |    |  |  |  |  |
| SIERRA NORTE ORIENTAL     | PIURA         | HUANCABAMBA        | 1959              |       |    |    |    |    |    |    |    |  |  |  |  |
|                           | AMAZONAS      | CHACHAPOYAS        | 2442              |       |    |    |    |    |    |    |    |  |  |  |  |
|                           | CAJAMARCA     | BAMBAMARCA         | 2495              |       |    |    |    |    |    |    |    |  |  |  |  |
|                           |               | AUGUSTO WEBERBAUER | 2673              |       |    |    |    |    |    |    |    |  |  |  |  |
|                           | LA LIBERTAD   | HUAMACHUCO         | 3186              |       |    |    |    |    |    |    |    |  |  |  |  |
| SIERRA CENTRAL OCCIDENTAL | ANCASH        | MALVAS             | 3009              |       |    |    |    |    |    |    |    |  |  |  |  |
|                           |               | CHIQUIAN           | 3414              |       |    |    |    |    |    |    |    |  |  |  |  |
|                           | LIMA          | CANTA              | 2818              |       |    |    |    |    |    |    |    |  |  |  |  |
|                           |               | MATUCANA           | 2417              |       |    |    |    |    |    |    |    |  |  |  |  |
| SIERRA CENTRAL ORIENTAL   | HUANUCO       | DOS DE MAYO        | 3442              |       |    |    |    |    |    |    |    |  |  |  |  |
|                           | PASCO         | YANAHUANCA         | 3137              |       |    |    |    |    |    |    |    |  |  |  |  |
|                           |               | CERRO DE PASCO     | 4357              |       |    |    |    |    |    |    |    |  |  |  |  |
|                           | JUNIN         | INGENIO            | 3373              |       |    |    |    |    |    |    |    |  |  |  |  |
|                           |               | HUAYAO             | 3321              |       |    |    |    |    |    |    |    |  |  |  |  |
|                           | HUANCAVELICA  | ACOSTAMBO          | 3603              |       |    |    |    |    |    |    |    |  |  |  |  |
|                           |               | PAMPAS             | 3250              |       |    |    |    |    |    |    |    |  |  |  |  |
| SIERRA SUR OCCIDENTAL     | AYACUCHO      | CORACORA           | 3149              |       |    |    |    |    |    |    |    |  |  |  |  |
|                           | AREQUIPA      | TISCO              | 4195              |       |    |    |    |    |    |    |    |  |  |  |  |
|                           |               | IMATA              | 4475              |       |    |    |    |    |    |    |    |  |  |  |  |
|                           | MOQUEGUA      | UBINAS             | 3381              |       |    |    |    |    |    |    |    |  |  |  |  |
|                           | TACNA         | CANDARAVE          | 3488              |       |    |    |    |    |    |    |    |  |  |  |  |
| SUSAPAYA                  |               | 3468               |                   |       |    |    |    |    |    |    |    |  |  |  |  |
| SIERRA SUR ORIENTAL       | CUSCO         | ANTA ANCACHURO     | 3324              |       |    |    |    |    |    |    |    |  |  |  |  |
|                           |               | GRANJA KCAYRA      | 3219              |       |    |    |    |    |    |    |    |  |  |  |  |
|                           |               | CCATCCA            | 3681              |       |    |    |    |    |    |    |    |  |  |  |  |
|                           | AYACUCHO      | CHILCAYOC          | 3395              |       |    |    |    |    |    |    |    |  |  |  |  |
|                           | APURIMAC      | TAMBOBAMBA         | 3279              |       |    |    |    |    |    |    |    |  |  |  |  |
|                           |               | PUNO               | ANANEA            | 4660  |    |    |    |    |    |    |    |  |  |  |  |
|                           |               | CABANILLAS         | 3885              |       |    |    |    |    |    |    |    |  |  |  |  |
| MAZO CRUZ                 |               | 3980               |                   |       |    |    |    |    |    |    |    |  |  |  |  |
| SELVA NORTE ALTA          | SAN MARTIN    | MOYOBAMBA          | 879               |       |    |    |    |    |    |    |    |  |  |  |  |
|                           | AMAZONAS      | JAMALCA            | 1173              |       |    |    |    |    |    |    |    |  |  |  |  |
|                           |               | CHACHAPOYAS        | 2442              |       |    |    |    |    |    |    |    |  |  |  |  |
| SELVA NORTE BAJA          | LORETO        | AMAZONAS           | 113               |       |    |    |    |    |    |    |    |  |  |  |  |
|                           |               | CABALLOCOCHA       | 75                |       |    |    |    |    |    |    |    |  |  |  |  |
|                           | SAN MARTIN    | TARAPOTO           | 382               |       |    |    |    |    |    |    |    |  |  |  |  |
|                           |               | BELLAVISTA         | 246               |       |    |    |    |    |    |    |    |  |  |  |  |
| SELVA CENTRAL ALTA        | HUANUCO       | TULUMAYO           | 628               |       |    |    |    |    |    |    |    |  |  |  |  |
|                           |               | TINGO MARIA        | 660               |       |    |    |    |    |    |    |    |  |  |  |  |
|                           | PASCO         | OXAPAMPA           | 1801              |       |    |    |    |    |    |    |    |  |  |  |  |
| SELVA CENTRAL BAJA        | HUANUCO       | TOURNAVISTA        | 213               |       |    |    |    |    |    |    |    |  |  |  |  |
|                           | UCAYALI       | AGUAYTIA           | 319               |       |    |    |    |    |    |    |    |  |  |  |  |
| SELVA SUR ALTA            | CUSCO         | QUEBRADA YANATILE  | 1183              |       |    |    |    |    |    |    |    |  |  |  |  |
|                           |               | MACHU PICCHU       | 2399              |       |    |    |    |    |    |    |    |  |  |  |  |
|                           | CUSCO         | QUINCENIL          | 651               |       |    |    |    |    |    |    |    |  |  |  |  |
| SELVA SUR BAJA            | PUNO          | SAN GABAN          | 665               |       |    |    |    |    |    |    |    |  |  |  |  |
|                           | MADRE DE DIOS | PUERTO MALDONADO   | 209               |       |    |    |    |    |    |    |    |  |  |  |  |

### SIERRA NORTE

Predominan los noches dentro de la variabilidad normal con condiciones puntuales cálidas. Se presenta una ola de calor nocturno de 5 noches en Huamachuco (La Libertad).

### SIERRA CENTRAL

Las condiciones normales predominaron, con noches cálidas ocasionales, más frecuentes en la vertiente oriental. Las condiciones cálidas frecuentes en Pasco, generaron breves olas de calor, la más prolongada en Yanahuanca con 9 noches.

### SIERRA SUR

Predominan condiciones dentro de la variabilidad normal. Se presentaron noches cálidas puntuales, más frecuentes en la vertiente oriental. Las breves olas de calor que se presentan tienen una duración promedio de 5 noches en Arequipa, Cusco y Apurímac.

### SELVA

Se presentaron noches cálidas durante todo periodo siendo más frecuentes al centro y sur de la región. Se alcanzaron altos valores récord. Además, se presentaron olas de calor en Huánuco, la más prolongada en Tournavista con 11 noches.

Tabla 2. Valores mínimos de la temperatura mínima.

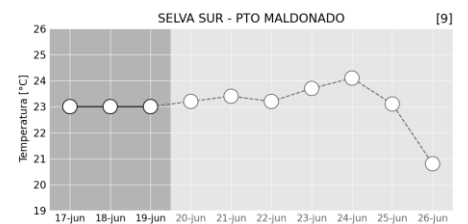
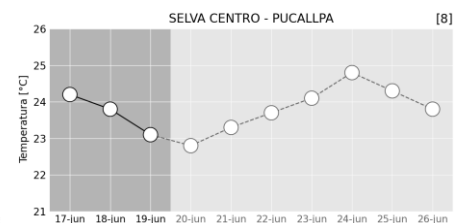
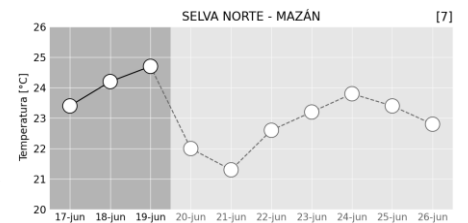
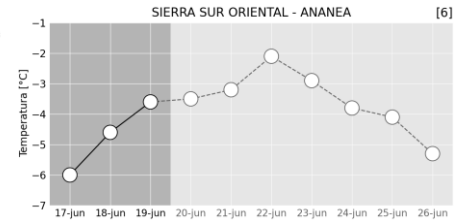
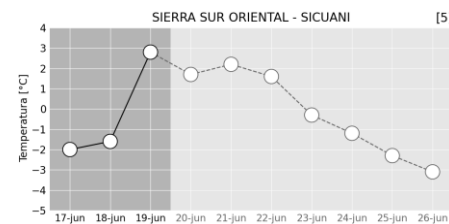
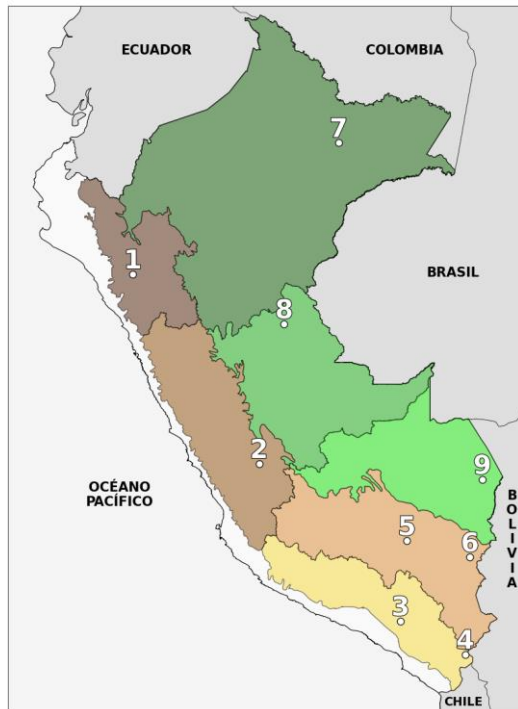
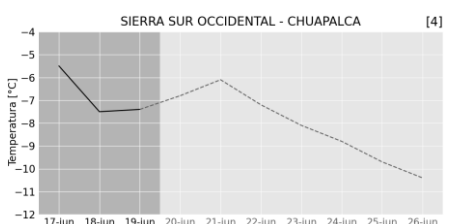
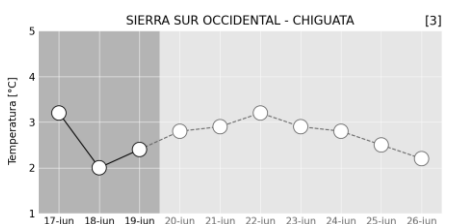
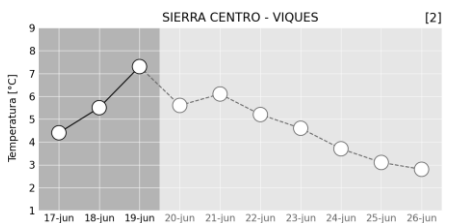
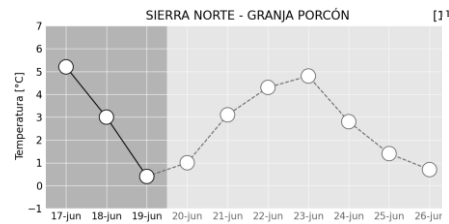
| SECTOR        | VALOR MÍNIMO                      | ALT (MSNM) |
|---------------|-----------------------------------|------------|
| Sierra Norte  | 0.4°C (Granja Porcón – Cajamarca) | 3149       |
| Sierra Centro | -8.8°C (Laive – Junin)            | 3833       |
| Sierra Sur    | -16.2°C (Mazo Cruz – Puno)        | 3980       |
| Selva Norte   | 12.9°C (Jazan – Amazonas)         | 1354       |
| Selva Central | 11.4°C (Carpish – Huánuco)        | 2582       |
| Selva Sur     | 10°C (San Gaban – Puno)           | 665        |



# Pronóstico de Temperatura Mínima del 20 al 26 de junio de 2024

## PERSPECTIVAS:

En sierra norte se espera que las temperaturas nocturnas (mínima) presenten una ligera recuperación de sus valores durante los primeros días de la fecha de pronóstico, posterior a ello, se presentará un ligero descenso de las mismas. En la sierra centro, se prevé un ligero descenso de la temperatura mínima a lo largo del periodo de pronóstico. En la sierra sur, se espera un ligero descenso a partir del 21 y 22 de junio, principalmente al sur de esta región. En selva se espera que la temperatura mínima presente un ligero incremento hasta el 24 de junio, posterior a ello, se espera un ligero descenso de sus valores principalmente en selva sur debido al probable ingreso de un friaje ligero.



■ Información observada  
 ■ Información pronosticada

— Temperatura observada  
 - - - Temperatura pronosticada

- Normal
- Frío
- Muy Frío
- Ext. Frío

## AVISOS METEOROLÓGICOS EMITIDOS Y VIGENTES EN LAS REGIONES DE INTERÉS:

**Aviso N°143 – PRECIPITACIONES EN LA SIERRA CENTRO Y SUR**

**Aviso N°144 – PRECIPITACIONES EN LA SIERRA (ACTUALIZACIÓN DEL AVISO N°143)**

Las estaciones seleccionadas son representativas de cada zona geográfica, las cuales tienen un color diferenciado en el mapa. La tendencia de las temperaturas se mantiene en gran parte de la región; sin embargo, los registros de temperatura serán diferentes dependiendo de la ubicación de cada localidad. Revisar los avisos meteorológicos.

## Dirección de Meteorología y Evaluación

### Ambiental Atmosférica

Vannia Aliaga

[valiaga@senamhi.gob.pe](mailto:valiaga@senamhi.gob.pe)

## Subdirección de Predicción Meteorológica

Kelita Quispe

[nquispe@senamhi.gob.pe](mailto:nquispe@senamhi.gob.pe)

## Subdirección de Predicción Climática

Grinia Ávalos

[gavalos@senamhi.gob.pe](mailto:gavalos@senamhi.gob.pe)

## Análisis y Redacción

✓ Patricia Rivera

✓ Yersing Ninanya

## Suscríbete a los boletines meteorológicos

<http://bit.ly/2EKqsHX>

Para ver los avisos meteorológicos, visite este link para mayor información:

<http://www.senamhi.gob.pe/avisos>

**Próxima actualización: 26 de junio 2024**



**Servicio Nacional de Meteorología e  
Hidrología del Perú - SENAMHI**

Jr. Cahuide 785, Jesús María  
Lima 11 - Perú

**Central telefónica:** [51 1] 614-1414

**Unidad Funcional de Atención al Ciudadano:**

[51 1] 470-2867

**Climatología:** [51 1] 614-1414 anexo 461

**Pronóstico:** [51 1] 614-1407 (Atención las 24 horas)

**Consultas y sugerencias:**

[clima@senamhi.gob.pe](mailto:clima@senamhi.gob.pe)

[pronosticador@senamhi.gob.pe](mailto:pronosticador@senamhi.gob.pe)