

SERVICIO NACIONAL DE METEOROLOGIA E HIDROLOGIA - SENAMHI



CONVENIO

SENAMHI - EL COMERCIO

**CENSO DE PARQUES EN
LIMA METROPOLITANA
1996**

INFORME FINAL

VOLUMEN IV

CENTRO DE INVESTIGACION Y DESARROLLO

CONTENIDO

	Pág.
I. ASPECTO GENERAL	4
II. DISTRIBUCION DE PARQUES POR DISTRITOS	7
III. TOTAL DE AREAS POR DISTRITOS	9
IV. DATOS CENSALES	
1. DATOS CENSALES DEL CERCADO DE LIMA	11
ESTADO DE CONSERVACION DEL CERCADO DE LIMA	
LISTA GENERAL	12
2. DATOS CENSALES DEL ANCON	9
ESTADO DE CONSERVACION DE ANCON	
LISTA GENERAL	100
3. DATOS CENSALES DE ATE	105
ESTADO DE CONSERVACION	
LISTA GENERAL	107
4. DATOS CENSALES BARRANCO	180
ESTADO DE CONSERVACION DE BARRANCO	
LISTA GENERAL	181
5. DATOS CENSALES DE BREÑA	195
ESTADO DE CONSERVACION DE BREÑA	
LISTA GENERAL	196
6. DATOS CENSALES DE CARABAYLLO	206
ESTADO DE CONSERVACION DE CARABAYLLO	
LISTA GENERAL	207
7. DATOS CENSALES DE COMAS	223
ESTADO DE CONSERVACION DE COMAS	
LISTA GENERAL	224
8. DATOS CENSALES DE CHACLACAYO	288
ESTADO DE CONSERVACION DE CHACLACAYO	
LISTA GENERAL	289

9.	DATOS CENSALES DE CHORRILLOS	301
	ESTADO DE CONSERVACION DE CHORRILLOS	
	LISTA GENERAL	302
10.	DATOS CENSALES DE AGUSTINO	334
	ESTADO DE CONSERVACION DE EL AGUSTINO	
	LISTA GENERAL	335
11.	DATOS CENSALES DE JESUS MARIA	363
	ESTADO DE CONSERVACION DE JESUS MARIA	
	LISTA GENERAL	364
12.	DATOS CENSALES DE LA MOLINA	394
	ESTADO DE CONSERVACION DE LA MOLINA	
	LISTA GENERAL	395
13.	DATOS CENSALES DE LA VICTORIA	444
	ESTADO DE CONSERVACION DE LA VICTORIA	
	LISTA GENERAL	445
14.	DATOS CENSALES DE LINCE	469
	ESTADO DE CONSERVACION DE LINCE	
	LISTA GENERAL	470
15.	DATOS CENSALES DE LURIGANCHO	478
	ESTADO DE CONSERVACION	
	LISTA GENERAL	479
16.	DATOS CENSALES DE LURIN	486
	ESTADO DE CONSERVACION	
	LISTA GENERAL	487
17.	DATOS CENSALES DE MAGDALENA	491
	ESTADO DE CONSERVACION	
	LISTA GENERAL	492
18.	DATOS CENSALES DE MIRAFLORES	499
	ESTADO DE CONSERVACION	
	LISTA GENERAL	500
19.	DATOS CENSALES DE PACHACAMAC	524
	ESTADO DE CONSERVACION	
	LISTA GENERAL	525
20.	DATOS CENSALES DE PUCUSANA	528
	ESTADO DE CONSERVACION	
	LISTA GENERAL	529

21.	DATOS CENSALES DE PUEBLO LIBRE	533
	ESTADO DE CONSERVACION	
	LISTA GENERAL	534
22.	DATOS CENSALES DE PUENTE PIEDRA	576
	ESTADO DE CONSERVACION	
	LISTA GENERAL	577
23.	DATOS CENSALES DE PUNTA NEGRA	588
	ESTADO DE CONSERVACION	
	LISTA GENERAL	589
24.	DATOS CENSALES DE PUNTA HERMOSA	593
	ESTADO DE CONSERVACION	
	LISTA GENERAL	594
25.	DATOS CENSALES DE RIMAC	601
	ESTADO DE CONSERVACION	
	LISTA GENERAL	602
26.	DATOS CENSALES DE SAN BARTOLO	634
	ESTADO DE CONSERVACION	
	LISTA GENERAL	635
27.	DATOS CENSALES DE SAN ISIDRO	638
	ESTADO DE CONSERVACION	
	LISTA GENERAL	639
28.	DATOS CENSALES DE INDEPENDENCIA	666
	ESTADO DE CONSERVACION	
	LISTA GENERAL	667
29.	DATOS CENSALES DE SAN JUAN DE MIRAFLORES	702
	ESTADO DE CONSERVACION	
	LISTA GENERAL	703
30.	DATOS CENSALES DE SAN LUIS	770
	ESTADO DE CONSERVACION	
	LISTA GENERAL	771
31.	DATOS CENSALES DE SAN MARTÍN DE PORRAS	787
	ESTADO DE CONSERVACION	
	LISTA GENERAL	789
32.	DATOS CENSALES DE SAN MIGUEL	851
	ESTADO DE CONSERVACION	
	LISTA GENERAL	852

21 y 2009

PRO. D.G.I.A

33.	DATOS CENSALES DE SANTIAGO DE SURCO	885
	ESTADO DE CONSERVACION	
	LISTA GENERAL	886
34.	DATOS CENSALES DE SURQUILLO	981
	ESTADO DE CONSERVACION	
	LISTA GENERAL	982
35.	DATOS CENSALES DE VILLA MARIA DEL TRIUNFO	1001
	ESTADO DE CONSERVACION	
	LISTA GENERAL	1002
36.	DATOS CENSALES DE SAN DE LURIGANCHO	1019
	ESTADO DE CONSERVACION	
	LISTA GENERAL	1020
37.	DATOS CENSALES DE SANTA MARIA DEL MAR	1128
	ESTADO DE CONSERVACION	
	LISTA GENERAL	1129
38.	DATOS CENSALES DE SANTA ROSA	1130
	ESTADO DE CONSERVACION	
	LISTA GENERAL	1131
39.	DATOS CENSALES LOS OLIVOS	1135
	ESTADO DE CONSERVACION	
	LISTA GENERAL	1136
40.	DATOS CENSALES DE CIENEGUILLA	1174
	ESTADO DE CONSERVACION	
	LISTA GENERAL	1175
41.	DATOS CENSALES DE SAN BORJA	1180
	ESTADO DE CONSERVACION	
	LISTA GENERAL	1181
42.	DATOS CENSALES DE VILLA EL SALVADOR	1227
	ESTADO DE CONSERVACION	
	LISTA GENERAL	1228
43.	DATOS CENSALES DE SANTA ANITA	1253
	ESTADO DE CONSERVACION	
	LISTA GENERAL	1254
44.	DATOS CENSALES DEL CALLAO	1286
	ESTADO DE CONSERVACION	
	LISTA GENERAL	1287

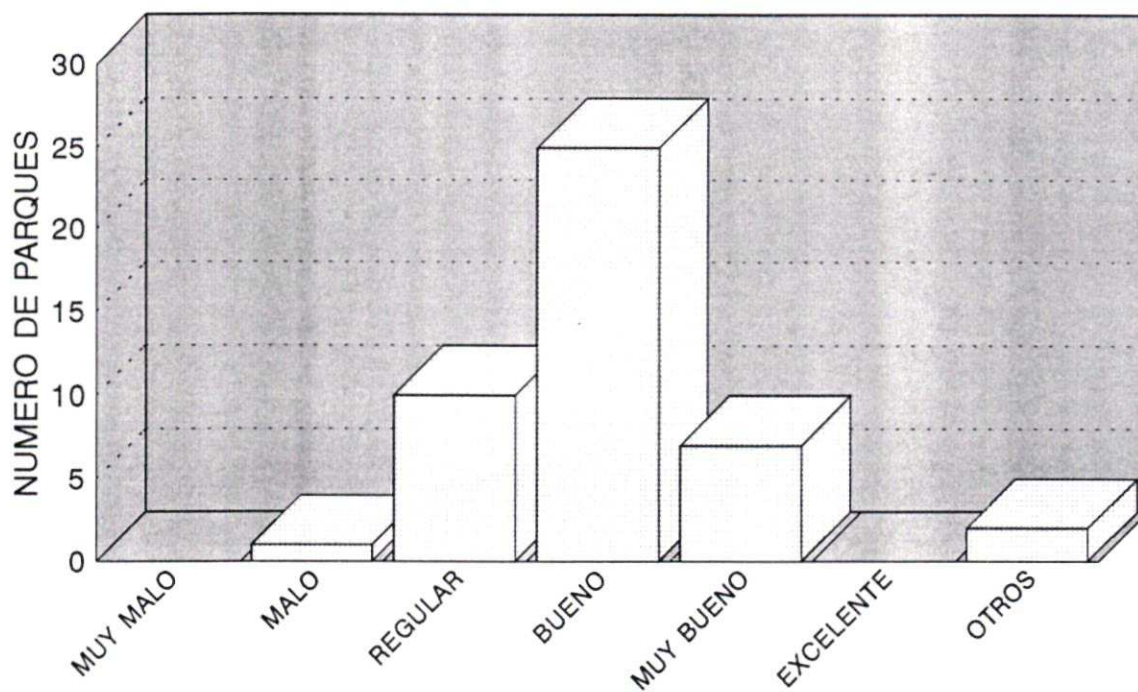
45.	DATOS CENSALES DE BELLAVISTA	1324
	ESTADO DE CONSERVACION	
	LISTA GENERAL	1325
46.	DATOS CENSALES DE CARMEN DE LA LEGUA	1353
	ESTADO DE CONSERVACION	
	LISTA GENERAL	1354
47.	DATOS CENSALES DE LA PERLA	1359
	ESTADO DE CONSERVACION	
	LISTA GENERAL	1360
48.	DATOS CENSALES DE LA PUNTA	1381
	ESTADO DE CONSERVACION	
	LISTA GENERAL	1382
49.	DATOS CENSALES DE LA VENTANILLA	1387
	ESTADO DE CONSERVACION	
	LISTA GENERAL	1388

CUADRO DE ESTADO DE CONSERVACION DE LOS PARQUES

MIRAFLORES

ESTADO DE CONSERVACION	TOTAL
MUY MALO	0
MALO	1
REGULAR	10
BUENO	25
MUY BUENO	7
EXCELENTE	0
OTROS	2

ESTADO DE CONSERVACION MIRAFLORES





SENAMHI

CENSO DE PARQUES

El Comercio

LIMA METROPOLITANA

MIRAFLORES

NOMBRE : EL OVALO
UBICACION : Final de la Av. Arequipa. (Inicio de la Av. José Prado/Ricardo Pileta)
REFERENCIA : Pileta
AREA (M²) : 2245.99
PERIMETRO (M) : 168.00
TERRENO : Con plantas comunes.
COBERTURA : Sin plantas y sin árboles. Flores ornamentales. Césped.
CERCO : Redes metálicas.
ELEM.DECORAT. : Fuentes.
INFRAESTRUCT. : Monumentos especiales.
EST. CONSERV. : Bueno
COMENTARIO : Las flores del óvalo están siendo cambiadas.

NOMBRE : PLAZA REPUBLICA
UBICACION : Cuadra 4 de General Borgoño (Única vía de acceso).
MONUMENTO : A Manuel Solari Swayne
AREA (M²) : 9949.81
PERIMETRO (M) : 353.60
TERRENO : Con plantas comunes y ornamentales. Flores bien cuidadas.
COBERTURA : Plantas y flores ornamentales. Césped. Árboles y arbustos (24
HOJAS : Follaje siempre verde.
COPA : Fusiforme. Sombrilla.
CERCO : Sin cercos.
INFRAESTRUCT. : Monumentos especiales. Bancas y veredas.
EST. CONSERV. : Regular
COMENTARIO : Falta limpieza. El jardín del medio está cercado con arbustos.



SENAMHI

CENSO DE PARQUES

El Comercio

LIMA METROPOLITANA

MIRAFLORES

NOMBRE : BONILLA.
UBICACION : Av. Angamos (cuadra 2)/Gral. Inclán (a una cuadra de la Av.
AREA (M²) : 970.00
PERIMETRO (M) : 222.43
TERRENO : Con plantas comunes y ornamentales.
COBERTURA : Plantas y flores ornamentales. Césped crecido. Arboles y
HOJAS : Follaje siempre verde.
COPA : Esférica. Sombrilla.
CERCO : Sin cercos.
INFRAESTRUCT. : Bancas y veredas.
EST. CONSERV. : Regular
COMENTARIO : Algunos tramos de las veredas están destrozadas. Se observa
basura y follaje, falta limpieza. Tiene un árbol viejo de más
de 10m. de altura.

NOMBRE : SIN NOMBRE
UBICACION : Cruce de Tarapacá con Gral. Borgoño.
REFERENCIA : A un costado de la Huaca Pucllana.
AREA (M²) : 843.20
PERIMETRO (M) : 166.20
TERRENO : Con plantas comunes y ornamentales.
COBERTURA : Plantas y flores ornamentales. Césped. Arboles y arbustos (17
HOJAS : Follaje siempre verde.
COPA : Fusiforme. Sombrilla.
CERCO : Sin cercos.
EST. CONSERV. : Regular
COMENTARIO : El parque más grande se encuentra bien cuidado. En el
parque más pequeño se observa el césped muy crecido y falta
limpieza.



SENAMHI

CENSO DE PARQUES

El Comercio

LIMA METROPOLITANA

MIRAFLORES

NOMBRE : JUANA ALARCO DE DAMMERT
UBICACION : Cruce de la calle J. Alarco de Dammert con el Jr. Arica (a una
AREA (M²) : 1052.35
PERIMETRO (M) : 213.10
TERRENO : Con plantas ornamentales. Flores bien cuidadas.
COBERTURA : Plantas y flores ornamentales. Césped. Árboles y arbustos (14
HOJAS : Con flores. Follaje siempre verde.
COPA : Esférica. Fusiforme. Sombrilla.
CERCO : Sin cercos.
EST. CONSERV. : Bueno
COMENTARIO : En los bordes tiene achiras y geranios. No hay
infraestructura.

NOMBRE : SIN NOMBRE
UBICACION : Cuadra 2 de Av. Santa Maria.
AREA (M²) : 139.67
PERIMETRO (M) : 53.90
TERRENO : Con plantas ornamentales. Flores bien cuidadas.
COBERTURA : Sin árboles. Plantas y flores ornamentales. Césped. Arbustos.
HOJAS : Arbustos. Con flores.
CERCO : Bueno
ELEM.DECORAT. : Macetas.
INFRAESTRUCT. : Bancas y veredas.
EST. CONSERV. : Bueno
COMENTARIO : Parque limpio. Maceteros de mármol. Tiene bordillos de
achiras. El parque no aparece en el plano.



SENAMHI

CENSO DE PARQUES

El Comercio

LIMA METROPOLITANA

MIRAFLORES

NOMBRE	: TANGUIS
UBICACION	: Cruce Calle Andalucía con Prolongación Arenales.
MONUMENTO	: Estructura de fierros.
AREA (M²)	: 530.00
PERIMETRO (M)	: 115.21
TERRENO	: Con plantas comunes y ornamentales. Flores bien cuidadas.
COBERTURA	: Plantas y flores ornamentales. Césped. Árboles y arbustos (7
HOJAS	: Con flores. Follaje siempre verde.
COPA	: Esférica. Fusiforme.
CERCO	: Sin cercos.
INFRAESTRUCT.	: Monumentos especiales. Veredas.
VENTA INFORMAL	: Kioscos de periódicos
EST. CONSERV.	: Bueno
COMENTARIO	: Tiene arbustos en casi todo el perímetro.
NOMBRE	: MERCEDES CABELLO DE CARBONERA
UBICACION	: Cruce de Emilio Soyer con J.M. Eguren.
REFERENCIA	: A una cuadra de la via expresa.
AREA (M²)	: 7593.12
PERIMETRO (M)	: 358.50
TERRENO	: Con plantas comunes y ornamentales.
COBERTURA	: Plantas y flores ornamentales. Césped. Árboles y arbustos (30
HOJAS	: Con flores. Follaje siempre verde.
COPA	: Esférica. Sombrilla, fusiforme
CERCO	: Sin cercos. Bordes de achiras y geranios.
INFRAESTRUCT.	: Bancas y veredas de tierra.
EST. CONSERV.	: Regular
COMENTARIO	: Algunos arbustos tienen hongos. Falta limpieza. El césped está muy crecido.



SENAMHI

CENSO DE PARQUES

El Comercio

LIMA METROPOLITANA

MIRAFLORES

NOMBRE : CLORINDA MATTO DE TURNER
UBICACION : Cruce de Gral. Soyer con sevilla.
REFERENCIA : Frente al Ministerio de Justicia.
AREA (M²) : 11368.63
PERIMETRO (M) : 426.66
TERRENO : Con plantas comunes y ornamentales.
COBERTURA : Plantas y flores ornamentales. Césped. Arboles y arbustos (15)
HOJAS : Follaje siempre verde.
COPA : Esférica. Fusiforme. Sombrilla.
CERCO : Sin cercos.
INFRAESTRUCT. : Veredas de tierra.
VENTA INFORMAL : Kioscos.
EST. CONSERV. : Regular
COMENTARIO : Falta limpieza en algunos lados del parque. En los bordes se estacionan automóviles y malogran el césped.

NOMBRE : MIRANDA
UBICACION : Frente al Teatro Marsano
MONUMENTO : A Francisco de Miranda
REFERENCIA : Al costado del Paseo de la República cuadra 50.
AREA (M²) : 4355.00
PERIMETRO (M) : 233.02
TERRENO : Con plantas comunes y ornamentales.
COBERTURA : Plantas y flores ornamentales. Césped. Arboles y arbustos (7)
HOJAS : Follaje siempre verde.
COPA : Esférica. Fusiforme. Sombrilla.
CERCO : Bordes de arbustos.
INFRAESTRUCT. : Monumentos especiales. Bancas y veredas de tierra.
VENTA INFORMAL : Kioscos periódicos.
EST. CONSERV. : Regular
COMENTARIO : Tiene papeleras en las esquinas pero luce sucio. Las veredas que rodean el parque se encuentran destrozadas.



SENAMHI

CENSO DE PARQUES

El Comercio

LIMA METROPOLITANA

MIRAFLORES

NOMBRE : JOSÉ GALVEZ
UBICACION : Jr. Alegria Cdra.1 y Psje. Alegria Cdra. 1
REFERENCIA : Av. Benavides Cdra. 20
AREA (M²) : 2484.70
PERIMETRO (M) : 204.34
TERRENO : Parque delimitado
COBERTURA : Césped. Plantas/Flores. Arboles (41)y Arbustos
HOJAS : Con flores. Siempre verde
PLANTAS ORNAM. : Pino. Alamo
COPA : Cónica. Fusiforme
PORCENTAJE (%) : 90
CERCO : Sin cercos
INFRAESTRUCT. : Veredas
EST. CONSERV. : Bueno
COMENTARIO : El parque recibe mantenimiento y cuidado por parte de la municipalidad.

NOMBRE : CAHUIDE
UBICACION : Jr. Alegria Cdra.3 y Jr. Cahuide Cdra. 1
REFERENCIA : Av. La Merced Cdra.2 y 3
AREA (M²) : 5500.77
PERIMETRO (M) : 304.31
TERRENO : Parque delimitado
COBERTURA : Césped. Plantas/Flores. Arboles(47) y Arbustos
HOJAS : Con flores
PLANTAS ORNAM. : Sauce/Molle.Tulipan. Ficus. Palmera, cucarda.
COPA : Fusiforme. Sombrilla. No identificada
PORCENTAJE (%) : 90
CERCO : Sin cercos
ELEM.DECORAT. : Bordillos
INFRAESTRUCT. : Veredas
EST. CONSERV. : Bueno
COMENTARIO : El Mantenimiento del parque está a cargo de la municipalidad.



SENAMHI

CENSO DE PARQUES

El Comercio

LIMA METROPOLITANA

MIRAFLORES

NOMBRE : JOSÉ CARLOS MARIATEGUI
UBICACION : Psje. Los Geranios Cdra.5 y Psje. Los Rosales Cdra.3
REFERENCIA : Urb. El Rosal
AREA (M²) : 2052.90
PERIMETRO (M) : 235.03
TERRENO : Parque delimitado
COBERTURA : Césped. Plantas/Flores. Arboles(14) y Arbustos
HOJAS : Siempre verde
PLANTAS ORNAM. : Sauce/Molle. Ficus
COPA : Fusiforme. Sombrilla
PORCENTAJE (%) : 90
CERCO : Sin Cercos
ELEM.DECORAT. : Bordillos
INFRAESTRUCT. : Veredas
EST. CONSERV. : Bueno
COMENTARIO : El parque se encuentra bien cuidado por parte de la municipalidad

NOMBRE : BENJAMIN CISNEROS
UBICACION : Psje. Los Rosales Cdra. 2
REFERENCIA : Av. Benavides Cdra.17 y 18
AREA (M²) : 7434.39
PERIMETRO (M) : 351.98
TERRENO : Parque delimitado
COBERTURA : Hierbas. Césped. Plantas/Flores. Arboles(82) y Arbustos
HOJAS : Aromático. Siempre verde
PLANTAS ORNAM. : Eucalipto. Pino. Sauce/Molle. Caucho, cedro, ciprés
COPA : Esférica. Fusiforme
PORCENTAJE (%) : 90
CERCO : Sin cercos
ELEM.DECORAT. : Bordillos
INFRAESTRUCT. : Veredas
EST. CONSERV. : Bueno
COMENTARIO : Recibe mantenimiento y cuidado por parte de la municipalidad



SENAMHI

CENSO DE PARQUES

El Comercio

LIMA METROPOLITANA

MIRAFLORES

NOMBRE	: GONZALES PRADA
UBICACION	: Psje. Los Rosales Cdra. 1 y Psje. Las Azucenas Cdra.2
REFERENCIA	: Manuel Augusto Cdra.2
AREA (M²)	: 2706.76
PERIMETRO (M)	: 216.07
TERRENO	: Parque delimitado
COBERTURA	: Césped. Plantas/Flores. Arboles (25) y Arbustos
HOJAS	: Aromático. Siempre verde
PLANTAS ORNAM.	: Eucalipto(1). Sauce/Molle. Ficus(1) . Caucho, cedrillos,
COPA	: Esférica. Fusiforme
PORCENTAJE (%)	: 90
CERCO	: Sin cercos
ELEM.DECORAT.	: Bordillos
INFRAESTRUCT.	: Veredas
EST. CONSERV.	: Bueno
COMENTARIO	: El mantenimiento lo hace el municipio (en forma diaria).
NOMBRE	: JOSÉ SANTOS CHOCANO
UBICACION	: Psje. Las Azucenas Cdra. 1
REFERENCIA	: Aurelio Fernandez Cdra.2
AREA (M²)	: 2414.27
PERIMETRO (M)	: 227.73
TERRENO	: Parque delimitado
COBERTURA	: Césped. Plantas/Flores. Arboles y Arbustos (# 27)
HOJAS	: Con flores. Siempre verde
PLANTAS ORNAM.	: Ponciana. Pino. Sauce/Molle. Tulipan. Ficus. Palmera, ciprés,
COPA	: Fusiforme. Sombrilla
PORCENTAJE (%)	: 100
CERCO	: De plantas
ELEM.DECORAT.	: Bordillos
INFRAESTRUCT.	: Veredas
EST. CONSERV.	: Bueno
COMENTARIO	: Recibe mantenimiento diario del municipio.



SENAMHI

CENSO DE PARQUES

El Comercio

LIMA METROPOLITANA

MIRAFLORES

NOMBRE	: AUGUSTO B. LEGUIA
UBICACION	: Jr. Ignacio la Puente (Cdra.2) con el Jr.Jorge Buckley
REFERENCIA	: Av. A. Benavides Cdra. 15
AREA (M²)	: 4599.70
PERIMETRO (M)	: 294.26
TERRENO	: Parque delimitado
COBERTURA	: Césped. Plantas/Flores. Arboles y Arbustos (número 49)
HOJAS	: Con flores. Siempre verde
PLANTAS ORNAM.	: Pino. Alamo. Tulipan. Ficus. Palmera
COPA	: Esférica. Fusiforme. Llorona
PORCENTAJE (%)	: 90
CERCO	: De plantas
ELEM.DECORAT.	: Bordillos. Jardin/Rocalla
INFRAESTRUCT.	: Veredas
EST. CONSERV.	: Bueno
COMENTARIO	: Recibe mantenimiento y cuidado por parte de la municipalidad
NOMBRE	: PABLO ARGUEDAS
UBICACION	: Jr. Gabriel Ariarje (Cdra.5) con Jr. Julian Arias Araguez
REFERENCIA	: Urb. San Antonio
AREA (M²)	: 9544.98
PERIMETRO (M)	: 401.80
TERRENO	: Plenamente establecido
COBERTURA	: Césped. Plantas/Flores. Arboles y Arbustos (número 53)
HOJAS	: Frutales. Siempre Verde
PLANTAS ORNAM.	: Sauce/Molle. Ficus. Palmera, plátano
COPA	: Esférica. Fusiforme
PORCENTAJE (%)	: 75
CERCO	: De plantas
ELEM.DECORAT.	: Bordillos
INFRAESTRUCT.	: Veredas. Bancas
EST. CONSERV.	: Bueno
COMENTARIO	: Recibe mantenimiento y cuidado por parte del municipio.



SENAMHI

CENSO DE PARQUES

El Comercio

LIMA METROPOLITANA

MIRAFLORES

NOMBRE	: REDUCTO
UBICACION	: Av. 15 de Enero (Cdra.2 y 3) y Jr.Ramón Riveiro (Cdra.4)
REFERENCIA	: Av. A. Benavides (Cdra.9)
AREA (M²)	: 32333.81
PERIMETRO (M)	: 714.86
TERRENO	: Plenamente establecido
COBERTURA	: Césped. Plantas/Flores. Arboles y Arbusto (número 93)
HOJAS	: Aromático. Siempre verde
PLANTAS ORNAM.	: Eucalipto. Sauce/Molle. Palmera, ciprés.
COPA	: Esférica. Fusiforme
PORCENTAJE (%)	: 90
CERCO	: Redes metálicas
ELEM.DECORAT.	: Macetas. Bordillos
INFRAESTRUCT.	: Veredas. Monumentos. Especiales
EST. CONSERV.	: Muy Bueno
COMENTARIO	: Recibe mantenimiento por parte del municipio, bien limpio.
NOMBRE	: SANTA MARIA
UBICACION	: Calle 1 (Cdra.1) con la calle 5 (Cdra.1)
REFERENCIA	: Urb. El Rancho
AREA (M²)	: 9190.89
PERIMETRO (M)	: 388.42
TERRENO	: Plenamente establecido
COBERTURA	: Césped, plantas/flores, árboles y arbustos
HOJAS	: Con flores, aromático, siempre verde.(56)
PLANTAS ORNAM.	: Eucalipto, ponciana, sauce/molle, tulipan, ficus, alamo,
COPA	: Esférica, fusiforme, sombrilla
PORCENTAJE (%)	: 90
CERCO	: Sin cercos
ELEM.DECORAT.	: Bordillos, jardín/rocalla
INFRAESTRUCT.	: Veredas, bancas, monumentos especiales
EST. CONSERV.	: Muy bueno
COMENTARIO	: El mantenimiento del parque, está a cargo de una empresa privada que trabaja con el municipio.



SENAMHI

CENSO DE PARQUES

El Comercio

LIMA METROPOLITANA

MIRAFLORES

NOMBRE : GALVEZ BARRENECHEA
UBICACION : Av. Santa Carmen (Cdra. 2) con Av.San Andres (Cdra.1)
REFERENCIA : Urb. Benavides
AREA (M²) : 16222.14
PERIMETRO (M) : 405.51
TERRENO : Parque delimitado
COBERTURA : Césped, Arboles y arbustos.(62)
HOJAS : Siempre verde
PLANTAS ORNAM. : Ponciana, ficus, caucho, ciprés, palmera
COPA : Esférica, fusiforme, sombrilla
PORCENTAJE (%) : 90
CERCO : Sin cercos
ELEM.DECORAT. : Bordillos
INFRAESTRUCT. : Veredas
EST. CONSERV. : Bueno
COMENTARIO : El mantenimiento del parque, está a cargo de una empresa privada que trabaja con la Municipalidad.

NOMBRE : MARISCAL RAMON CASTILLA
UBICACION : Urb. La Aurora/ Ramon Castilla/ Pedro
REFERENCIA : Ricardo Palma/ Rep. de Panamá
AREA (M²) : 22233.46
PERIMETRO (M) : 705.04
TERRENO : Plenamente establecido
COBERTURA : De todo
HOJAS : Frutales, con flores, decorativo, siempre verde (414)
PLANTAS ORNAM. : Eucalipto, pino, alamo, sauce/molle, tulipan, ficus, cedro,
COPA : Esférica, cónica, fusiforme, sombrilla.
PORCENTAJE (%) : 90
CERCO : De plantas
ELEM.DECORAT. : Bordillos
INFRAESTRUCT. : Veredas, bancas
EST. CONSERV. : Muy bueno
COMENTARIO : Cuidado y mantenido por jardineros de la municipalidad



SENAMHI

CENSO DE PARQUES

El Comercio

LIMA METROPOLITANA

MIRAFLORES

NOMBRE : MANUEL A. VILLAVICENCIO
UBICACION : Olaechea/ Gutierrez/ Lavalle
MONUMENTO : Manuel A. Villavicencio
REFERENCIA : Mons. Roca y Boloña/ Gutierrez
AREA (M²) : 10015.72
PERIMETRO (M) : 403.40
TERRENO : Plenamente establecido
COBERTURA : De todo
HOJAS : Frutales, con flores, siempre verde (106)
PLANTAS ORNAM. : Ponciana, pino, sauce/molle, otros
COPA : Cónica, fusiforme, sombrilla
CERCO : De plantas
ELEM.DECORAT. : Estatuas, bordillos
INFRAESTRUCT. : Veredas, monumentos especiales
EST. CONSERV. : Muy bueno

NOMBRE : GARCILAZO DE LA VEGA
UBICACION : Urb. Aurora
REFERENCIA : Av. Boloña/ Juan José
AREA (M²) : 8724.21
PERIMETRO (M) : 393.83
TERRENO : Plenamente establecido
COBERTURA : De todo
HOJAS : Frutales, decorativo, siempre verde (53)
PLANTAS ORNAM. : Eucalipto, sauce/molle, pino, otros
COPA : Fusiforme, sombrilla
PORCENTAJE (%) : 90
CERCO : Verjas
ELEM.DECORAT. : Bordillos, jardin/rocalla
INFRAESTRUCT. : Veredas
EST. CONSERV. : Bueno



SENAMHI

CENSO DE PARQUES

El Comercio

LIMA METROPOLITANA

MIRAFLORES

NOMBRE : SIN NOMBRE
UBICACION : Urb. Aurora/ Gutierrez/ Las Viñas/ Los Capulies/ Las Moras
REFERENCIA : Av. Boloña / Gutierrez
AREA (M²) : 8634.97
PERIMETRO (M) : 383.40
TERRENO : Plenamente establecido
COBERTURA : De todo
HOJAS : Con flores, frutas decorativas, siempre verde (46)
PLANTAS ORNAM. : Eucalipto, pino, sauce/molle
COPA : Cónica, fusiforme
PORCENTAJE (%) : 75
CERCO : Sin cercos
ELEM.DECORAT. : Bordillos
INFRAESTRUCT. : Veredas, bancas
EST. CONSERV. : Bueno

NOMBRE : CARLOS ALZAMORA
UBICACION : Urb. Aurora/ José Cotrina/ E. Bendezú Rebaza
REFERENCIA : Villaran/ Los Capulies
AREA (M²) : 4639.83
PERIMETRO (M) : 280.31
TERRENO : Plenamente establecido
COBERTURA : De todo
HOJAS : Siempre verde (68)
PLANTAS ORNAM. : Pino, sauce/molle, cipres, palmera, laurel, caucho.
COPA : Esférica, cónica, fusiforme, sombrilla
PORCENTAJE (%) : 90
CERCO : De plantas
ELEM.DECORAT. : Bordillos
EST. CONSERV. : Bueno



SENAMHI

CENSO DE PARQUES

El Comercio

LIMA METROPOLITANA

MIRAFLORES

NOMBRE	: MELVIN JONES
UBICACION	: Calle "L" / Wilson/ Cisneros Cabos
MONUMENTO	: Melvin Jones y G. Eguren
REFERENCIA	: Villaran Montagne
AREA (M²)	: 8344.42
PERIMETRO (M)	: 386.05
TERRENO	: Plenamente establecido
COBERTURA	: De todo
HOJAS	: Siempre verde (80)
PLANTAS ORNAM.	: Eucalipto, ponciana, pino, sauce/molle, álamo, laurel, caucho,
COPA	: Fusiforme, sombrilla
PORCENTAJE (%)	: 90
CERCO	: Sin cercos
ELEM.DECORAT.	: Bordillos
INFRAESTRUCT.	: Veredas, monumentos especiales
EST. CONSERV.	: Muy bueno
NOMBRE	: SOLANO LOPEZ
UBICACION	: Urb. San Antonio
REFERENCIA	: Benavides Cdra. 15
AREA (M²)	: 2738.10
PERIMETRO (M)	: 246.40
TERRENO	: Plenamente establecido
COBERTURA	: De todo
HOJAS	: Con flores, decorativo, siempre verde (18)
PLANTAS ORNAM.	: Eucalipto, ponciana, pino, sauce/molle, limosa, ciático.
COPA	: Cónica, fusiforme, sombrilla
PORCENTAJE (%)	: 90
CERCO	: De plantas
ELEM.DECORAT.	: Bordillos
COMENTARIO	: Hay un poco de maleza



SENAMHI

CENSO DE PARQUES

El Comercio

LIMA METROPOLITANA

MIRAFLORES

NOMBRE : CÉSAR VALLEJO
UBICACION : Urb. San Antonio/ Jorge Buckley
REFERENCIA : Av. Benavides/ Colegio Markman
AREA (M²) : 3544.30
PERIMETRO (M) : 259.33
TERRENO : Plenamente establecido
COBERTURA : De todo
HOJAS : Frutales, decorativo, siempre verde (32)
PLANTAS ORNAM. : Eucalipto, pino, caña, plátano, palmera, higo, níspero.
COPA : Cónica, fusiforme.
PORCENTAJE (%) : 90
CERCO : De plantas
ELEM.DECORAT. : Bordillos
EST. CONSERV. : Muy bueno

NOMBRE : LAS TRADICIONES
UBICACION : Urb. San Antonio/ Ricardo Palma
REFERENCIA : Boloña/ Ulloa/ Ricardo Palma
AREA (M²) : 12929.65
PERIMETRO (M) : 537.00
TERRENO : Plenamente establecido
COBERTURA : De todo
HOJAS : Con flores, decorativo, siempre verde (84)
PLANTAS ORNAM. : Eucalipto, sauce/molle, tulipan, palmera, tipac, califa.
COPA : Esférica, fusiforme, sombrilla
PORCENTAJE (%) : 75
CERCO : Sin cercos
ELEM.DECORAT. : Bordillos, jardin/rocalla
INFRAESTRUCT. : Veredas, bancas
EST. CONSERV. : Bueno
COMENTARIO : Esta limpio y tiene jardinero municipal



SENAMHI

CENSO DE PARQUES

El Comercio

LIMA METROPOLITANA

MIRAFLORES

NOMBRE	: GRAL. FRANCISCO MORAZAN
UBICACION	: Avs. José Pardo cdras. 13 y 15, Perz Aranibar cdra. 1, Santa
REFERENCIA	: Av. Perez Aranibar cdra. 1
AREA (M²)	: 2808.62
PERIMETRO (M)	: 187.87
TERRENO	: Con plantas comunes, con plantas ornamentales, con flores
COBERTURA	: Plantas y flores ornamentales, césped, árboles y arbustos.
HOJAS	: Follaje siempre verde
COPA	: Esférica
CERCO	: Sin cercos
INFRAESTRUCT.	: Monumentos especiales, bancas, bordillos, rocallas,
EST. CONSERV.	: Bueno
NOMBRE	: CARMEN ELIAS
UBICACION	: Av. Gral Córdova (cdra. 1 y 2), Santa Cruz(cdra. 12), Retiro
REFERENCIA	: Calle Silvestre Vergara cdra. 1
AREA (M²)	: 5324.91
PERIMETRO (M)	: 304.90
TERRENO	: Con plantas comunes, plantas ornamentales, flores bien
COBERTURA	: Plantas y flores ornamentales, césped, árboles y arbustos.
HOJAS	: Follaje siempre verdes
COPA	: Esférica, fusiforme
CERCO	: Sin cercos
INFRAESTRUCT.	: Monumentos especiales, bordillos y rocallas.
EST. CONSERV.	: Bueno
COMENTARIO	: Falta mantenimiento de veredas.



SENAMHI

CENSO DE PARQUES

El Comercio

LIMA METROPOLITANA

MIRAFLORES

NOMBRE	: EDUARDO VILLENA
UBICACION	: Calles capitán José Quiñones cdra.2 y 3, Manuel Tovar
REFERENCIA	: Gral. Córdova-cdros. 3 y 4
AREA (M²)	: 13691.93
PERIMETRO (M)	: 514.30
TERRENO	: Con plantas comunes, con plantas ornamentales, flores bien
COBERTURA	: Plantas y flores ornamentales, césped, árboles y arbustos.
HOJAS	: Con flores , siempre verde
COPA	: Esférica, sombrilla
CERCO	: Sin cercos
INFRAESTRUCT.	: Bancas y veredas
EST. CONSERV.	: Regular
COMENTARIO	: Falta reparar las veredas y mayor limpieza.
NOMBRE	: FEDERICO BLUME
UBICACION	: José Quiñones(cdros.2 y 3), Felipe Barreda(cdros. 6 y 7);
REFERENCIA	: Av. Angamos oeste cdra. 14
AREA (M²)	: 12786.36
PERIMETRO (M)	: 498.65
TERRENO	: Con plantas comunes, con plantas ornamentales, flores bien
COBERTURA	: Plantas y flores ornamentales, césped, árboles y arbustos.
HOJAS	: Follaje siempre verde
COPA	: Esférica, fusiforme, llorona
CERCO	: Sin cercos
INFRAESTRUCT.	: Monumentos, veredas, bordillos y rocallas.
EST. CONSERV.	: Regular
COMENTARIO	: Falta limpieza y reparo de tuberías.



SENAMHI

CENSO DE PARQUES

El Comercio

LIMA METROPOLITANA

MIRAFLORES

NOMBRE	: BADEN POWELL
UBICACION	: Lord Cochrane cdra.3, Mariscal Sucre cdra. 2 y 3 Almirante
REFERENCIA	: Av. Angamos Oeste cdras. 12 y 13
AREA (M²)	: 8088.20
PERIMETRO (M)	: 564.95
TERRENO	: Con plantas comunes, con plantas ornamentales, flores bien
COBERTURA	: Plantas y flores ornamentales, césped, árboles y arbustos
HOJAS	: Follaje siempre verde.
COPA	: Esférica, cónica, fusiforme.
CERCO	: Sin cercos
INFRAESTRUCT.	: Veredas y bordillos, rocallas
EST. CONSERV.	: Regular
COMENTARIO	: Falta limpieza y mantenimiento.
NOMBRE	: SIN NOMBRE
UBICACION	: Malecón Cisneros: Venecia(cdra.2), Bolognesi(cdra. 3)
REFERENCIA	: Frente al parque del amor
AREA (M²)	: 400.46
PERIMETRO (M)	: 134.85
TERRENO	: Con plantas comunes, flores.
COBERTURA	: Césped.
HOJAS	: Follaje siempre verde
COPA	: Esférica, cónica.
CERCO	: Sin cercos
INFRAESTRUCT.	: Bordillos y rocallas
EST. CONSERV.	: Bueno
COMENTARIO	: Dar mantenimiento constante.



SENAMHI

CENSO DE PARQUES

El Comercio

LIMA METROPOLITANA

MIRAFLORES

NOMBRE	: JOSÉ QUIÑONES
UBICACION	: Av. de la Aviación (cdra. 2) Tupac Amaru (cdra.2); Av. de la
REFERENCIA	: Av. de la Aviación cdra. 1
AREA (M²)	: 348.20
PERIMETRO (M)	: 92.35
TERRENO	: Con plantas comunes, flores.
COBERTURA	: Césped, árboles y arbustos.
HOJAS	: Follaje siempre verde
COPA	: Esférica.
CERCO	: Sin cercos
INFRAESTRUCT.	: Monumentos especiales, bancas y veredas, luminarias,
EST. CONSERV.	: Regular
COMENTARIO	: Poner énfasis en el cuidado y limpieza
NOMBRE	: JULIO RAMON RIBEYRO
AREA (M²)	: 3247.22
PERIMETRO (M)	: 202.00
TERRENO	: Con plantas comunes, con plantas ornamentales, flores bien
COBERTURA	: Plantas y flores ornamentales, césped, árboles.
HOJAS	: Follaje siempre verde
COPA	: Esférica, llorona
CERCO	: Sin cercos
ELEM.DECORAT.	: Estatuas, macetas.
INFRAESTRUCT.	: Bancas y veredas, bordillos y rocallas.
EST. CONSERV.	: Bueno
COMENTARIO	: Dar mantenimiento y limpieza constante.



SENAMHI

CENSO DE PARQUES

El Comercio

LIMA METROPOLITANA

MIRAFLORES

NOMBRE	: SIN NOMBRE
UBICACION	: José Gonzales cdra. 7, Grimaldo del Solar cdra. 8, Av. La Paz
REFERENCIA	: Av. La Paz cdra. 12
AREA (M²)	: 436.47
PERIMETRO (M)	: 134.29
TERRENO	: Con plantas comunes, flores
COBERTURA	: Plantas y flores ornamentales, césped, árboles y arbustos
HOJAS	: Con flores, follaje siempre verde.
COPA	: Esférica, fusiforme.
CERCO	: Sin cercos.
INFRAESTRUCT.	: Veredas.
EST. CONSERV.	: Malo
NOMBRE	: KENNEDY
UBICACION	: Diagonal cdra. 3 y 4. SAv. Shell cdra. 1
REFERENCIA	: Concejo Distrital de Miraflores/Av. Larco (cdras. 445)
AREA (M²)	: 10232.63
PERIMETRO (M)	: 464.75
TERRENO	: Con plantas comunes, con plantas ornamentales, flores bien
COBERTURA	: Plantas y flores ornamentales, césped, plantas especiales,
HOJAS	: Decorativo, siempre verde
COPA	: Esférica.
CERCO	: Verjas
INFRAESTRUCT.	: Bancas y veredas, bordillos y rocallas.
EST. CONSERV.	: Bueno



SENAMHI

CENSO DE PARQUES

El Comercio

LIMA METROPOLITANA

MIRAFLORES

NOMBRE : CENTRAL
UBICACION : Av. Diagonal cdra. 1 y 2; Av. Larco(cdra 1, 2 y 3); Ovalo de
REFERENCIA : Cine El Pacífico/Municipio de Miraflores
AREA (M²) : 11472.59
PERIMETRO (M) : 517.20
TERRENO : Con plantas comunes, con plantas ornamentales, con flores
COBERTURA : Plantas y flores ornamentales, césped, plantas especiales,
HOJAS : Follaje decorativo, follaje siempre verde.
COPA : Esférica, fusiforme
CERCO : Verjas
ELEM.DECORAT. : Pérgolas
EST. CONSERV. : Bueno
COMENTARIO : Comerciantes organizados, limpian y dan buen mantenimiento.

NOMBRE : ALEXANDER VON HUMBOLDT
UBICACION : Calle Augusto Gutierrez Mendoza cdra. 1 y calle Marco Jara
REFERENCIA : Urb. Von Humboldt
AREA (M²) : 3479.32
PERIMETRO (M) : 263.45
TERRENO : Parque delimitado
COBERTURA : De todo
HOJAS : Con flores, siempre verde.(31)
PLANTAS ORNAM. : Ponciana, álamo, sauce, molle, sauce, ficus, palmera, caucho,
COPA : Esférica, fusiforme, sombrilla
PORCENTAJE (%) : 90
CERCO : Sin cercos
ELEM.DECORAT. : Bordillos
EST. CONSERV. : Muy bueno
COMENTARIO : Recibe mantenimiento y cuidado por parte de la municipalidad. Dentro del parque hay una bomba de agua de SEDAPAL



SENAMHI

CENSO DE PARQUES

El Comercio

LIMA METROPOLITANA

MIRAFLORES

NOMBRE : SIN NOMBRE
UBICACION : Calle Marco Schenone Oliva cdra1 y calle "A" cdra. 1
REFERENCIA : Urb. Von Humboldt
AREA (M²) : 2737.83
PERIMETRO (M) : 240.65
TERRENO : Parque delimitado
COBERTURA : De todo
HOJAS : Siempre verdes
PLANTAS ORNAM. : Alamo, sauce, palmera, caucho, achira.(24)
COPA : Esférica, fusiforme
PORCENTAJE (%) : 100
CERCO : Sin cercos
ELEM.DECORAT. : Bordillos
EST. CONSERV. : Bueno
COMENTARIO : Recibe mantenimiento y cuidado por parte de la municipalidad

NOMBRE : SIN NOMBRE
UBICACION : Calle Gustavo Pegazo Gonzales cdra. 1
REFERENCIA : Urb. Von Humboldt
AREA (M²) : 2536.05
PERIMETRO (M) : 201.70
TERRENO : Parque delimitado
COBERTURA : De todo
HOJAS : Con flores, siempre verde
PLANTAS ORNAM. : Pino, álamo, ficus, palmera, maguey, cucarda.(37)
COPA : Esférica, cónica, fusiforme
PORCENTAJE (%) : 100
CERCO : Sin cercos
ELEM.DECORAT. : Bordillos
EST. CONSERV. : Muy Bueno
COMENTARIO : El municipio esta a cargo del mantenimiento y cuidado del parque



SENAMHI

CENSO DE PARQUES

El Comercio

LIMA METROPOLITANA

MIRAFLORES

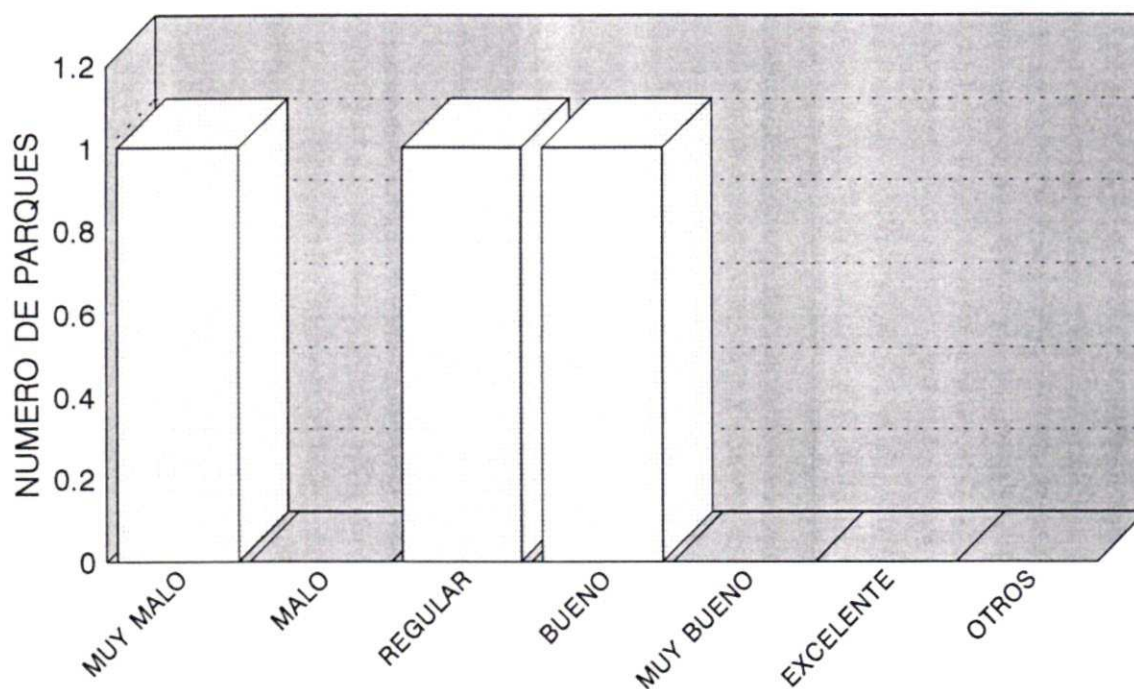
NOMBRE	: FRANCISCO DE ZELA Y ALIAGA
UBICACION	: Calle German Gomez Sanchez cdra. 5 y Los Capulies cdra. 6
MONUMENTO	: Francisco de Zela y Aliaga
REFERENCIA	: Espalda del colegio Juana Alarco Dammert
AREA (M²)	: 23002.34
PERIMETRO (M)	: 666.97
TERRENO	: Parque delimitado.
COBERTURA	: De todo
HOJAS	: Con flores, aromático, siempre verdes
PLANTAS ORNAM.	: Eucalipto, pino, álamo, tulipan,
COPA	: Esférica, cónica, fusiforme, sombrilla
PORCENTAJE (%)	: 90
CERCO	: Sin cercos
ELEM.DECORAT.	: Bordillos
INFRAESTRUCT.	: Veredas
EST. CONSERV.	: Bueno
COMENTARIO	: Recibe mantenimiento y cuidado, por parte de la municipalidad. Dentro del parque hay una bomba de agua de SEDAPAL

CUADRO DE ESTADO DE CONSERVACION DE LOS PARQUES

PACHACAMAC

ESTADO DE CONSERVACION	TOTAL
MUY MALO	1
MALO	0
REGULAR	1
BUENO	1
MUY BUENO	0
EXCELENTE	0
OTROS	0

ESTADO DE CONSERVACION PACHACAMAC





SENAMHI

CENSO DE PARQUES

El Comercio

LIMA METROPOLITANA

PACHACAMAC

NOMBRE : PLAZA PRINCIPAL
UBICACION : Jr. Convento, Jr. Comercio
REFERENCIA : Frente a la municipalidad
AREA (M²) : 3817.00
TERRENO : Plenamente establecido
COBERTURA : Con césped, plantas y flores, árboles y arbustos
HOJAS : Decorativo, siempre verde
PLANTAS ORNAM. : Eucalipto, sauce, molle, palmera.
COPA : Fusiforme
PORCENTAJE (%) : 90
CERCO : Defensivos, rejas
INFRAESTRUCT. : Veredas y bancas
EST. CONSERV. : Bueno

NOMBRE : SIN NOMBRE
UBICACION : Jr. Comercio, Manuel Valle
AREA (M²) : 910.10
TERRENO : Plenamente establecido
COBERTURA : Con césped, plantas y flores, árboles y arbustos
PLANTAS ORNAM. : Otros
COPA : Fusiforme
PORCENTAJE (%) : 90
CERCO : Defensivos (rejas)
INFRAESTRUCT. : Veredas, bancas
EST. CONSERV. : Regular



SENAMHI

CENSO DE PARQUES

El Comercio

LIMA METROPOLITANA

PACHACAMAC

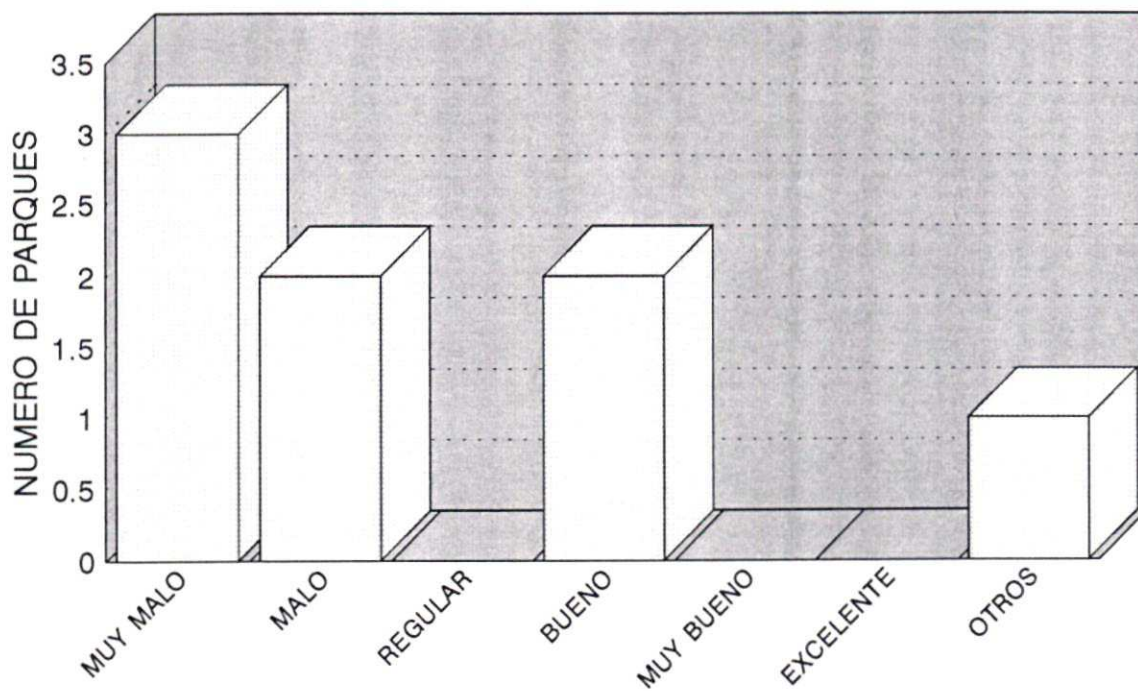
NOMBRE	: SIN NOMBRE
UBICACION	: Av. Malasquez, Matamoros
REFERENCIA	: Frente al módulo deportivo
AREA (M²)	: 1977.50
TERRENO	: Abandonado, sin delimitación
COBERTURA	: Con hierbas
PLANTAS ORNAM.	: Ponciana, otros
COPA	: Fusiforme
PORCENTAJE (%)	: 10
CERCO	: Sin cercos
INFRAESTRUCT.	: Bancas
EST. CONSERV.	: Muy malo

CUADRO DE ESTADO DE CONSERVACION DE LOS PARQUES

PUCUSANA

ESTADO DE CONSERVACION	TOTAL
MUY MALO	3
MALO	2
REGULAR	0
BUENO	2
MUY BUENO	0
EXCELENTE	0
OTROS	1

ESTADO DE CONSERVACION PUCUSANA





SENAMHI

CENSO DE PARQUES

El Comercio

LIMA METROPOLITANA

PUCUSANA

NOMBRE	:	MIGUEL GRAU
UBICACION	:	Leoncio Prado, Miguel Grau
MONUMENTO	:	Miguel Grau
REFERENCIA	:	Frente a la municipalidad
AREA (M²)	:	1745.70
TERRENO	:	Plenamente establecido
COBERTURA	:	Con césped, árboles y arbustos
HOJAS	:	Siempre verdes
PLANTAS ORNAM.	:	Palmera
COPA	:	Fusiforme
PORCENTAJE (%)	:	50
CERCO	:	Muros
INFRASTRUCT.	:	Veredas y bancas
EST. CONSERV.	:	Malo
NOMBRE	:	CHAVIN
UBICACION	:	Billingurst, Leoncio Prado
AREA (M²)	:	651.00
TERRENO	:	Parque delimitado
COBERTURA	:	Con césped, plantas y flores, árboles y arbustos
HOJAS	:	Decorativo
COPA	:	Fusiforme
PORCENTAJE (%)	:	100
CERCO	:	Sin cercos
EST. CONSERV.	:	Bueno



SENAMHI

CENSO DE PARQUES

El Comercio

LIMA METROPOLITANA

PUCUSANA

NOMBRE : SIN NOMBRE
UBICACION : Psjes. 28 de Julio y Pachacutec
AREA (M²) : 688.20
TERRENO : Abandonado, basural, sin delimitación
PORCENTAJE (%) : 5
CERCO : Sin cercos
EST. CONSERV. : Muy malo

NOMBRE : SIN NOMBRE
UBICACION : Jr. Chilca, Av. Lima
AREA (M²) : 3137.90
TERRENO : Abandonado, sin delimitación
PORCENTAJE (%) : 5
CERCO : Sin cercos
INFRAESTRUCT. : Canchas de futbolito
EST. CONSERV. : Muy malo

NOMBRE : JOSÉ QUIÑONES
UBICACION : Calle Fátima, San Bartolo
AREA (M²) : 1179.70
TERRENO : Plenamente establecido
COBERTURA : Con césped, árboles y arbustos
HOJAS : Siempre verde
PLANTAS ORNAM. : Ficus, palmera.
COPA : Fusiforme
PORCENTAJE (%) : 50
CERCO : Muros
INFRAESTRUCT. : Veredas y bancas
EST. CONSERV. : Malo



SENAMHI

CENSO DE PARQUES

El Comercio

LIMA METROPOLITANA

PUCUSANA

NOMBRE : AREQUIPA
UBICACION : San Bartolo y los Huérfanos
COMENTARIO : No existe el parque, no se puede medir el área porque no se reconoce el perímetro. Junto a la salida de pucusana.

NOMBRE : DEL CALAMAR
UBICACION : Av. Atalántico y bahía de Naplo
AREA (M²) : 934.10
TERRENO : Parque delimitado
COBERTURA : Sin vegetación
PORCENTAJE (%) : 5
CERCO : Sin cercos
EST. CONSERV. : Muy malo
COMENTARIO : Usada como playa de estacionamiento.

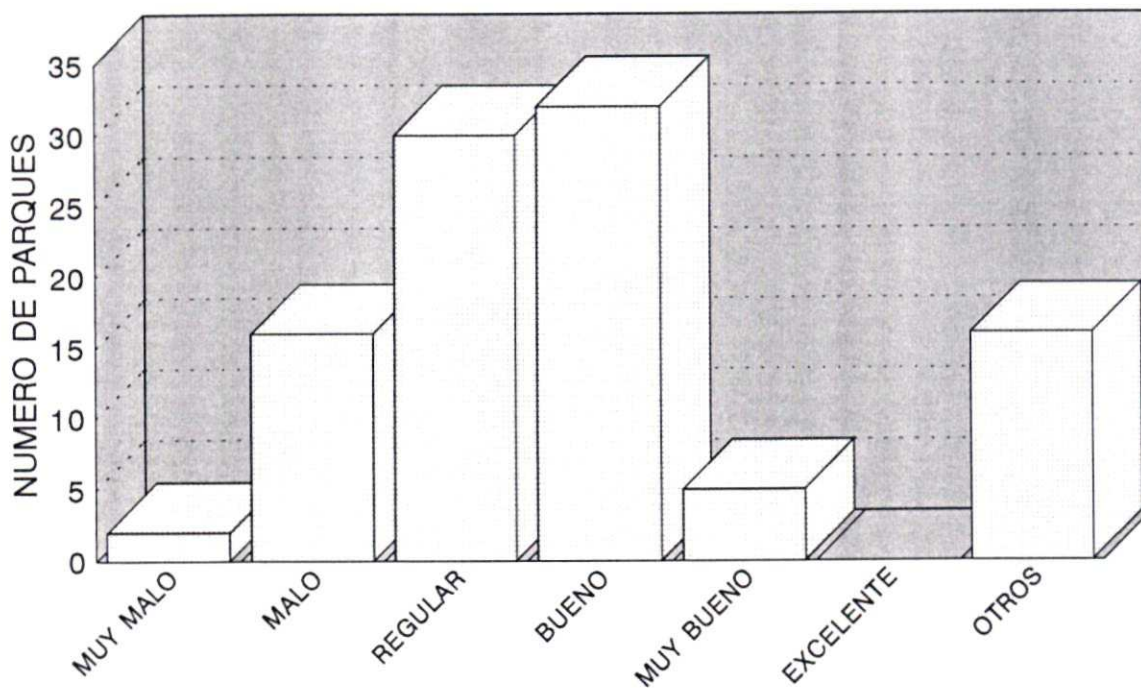
NOMBRE : ALCANTARA
UBICACION : Av. Atlántico
AREA (M²) : 2353.40
TERRENO : Plenamente establecido
COBERTURA : Con césped, plantas y flores, árboles y arbustos
HOJAS : Siempre verdes
PLANTAS ORNAM. : Ficus, palmera
COPA : Fusiforme
PORCENTAJE (%) : 90
CERCO : Sin cercos
EST. CONSERV. : Bueno

CUADRO DE ESTADO DE CONSERVACION DE LOS PARQUES

PUEBLO LIBRE

ESTADO DE CONSERVACION	TOTAL
MUY MALO	2
MALO	16
REGULAR	30
BUENO	32
MUY BUENO	5
EXCELENTE	0
OTROS	16

ESTADO DE CONSERVACION PUEBLO LIBRE





SENAMHI

CENSO DE PARQUES

El Comercio

LIMA METROPOLITANA

PUEBLO LIBRE

NOMBRE	: BAHIA
UBICACION	: Maipu/Bahia/Parque Bahia/Bolivar.
AREA (M²)	: 1733.10
PERIMETRO (M)	: 179.30
TERRENO	: Con plantas ornamentales
COBERTURA	: Plantas y flores ornamentales, césped, árboles y arbustos.
HOJAS	: Con flores, follaje siempre verde. 10 árboles
COPA	: Fusiforme, sombrilla
CERCO	: Sin cercos
ELEM.DECORAT.	: Estatuas y macetas
INFRAESTRUCT.	: Bancas y veredas
EST. CONSERV.	: Bueno
COMENTARIO	: Parque tiene macetas.
NOMBRE	: SALTO
UBICACION	: Maipu/Copacabana/Salta/Bahia
AREA (M²)	: 2681.80
PERIMETRO (M)	: 198.60
TERRENO	: Con plantas comunes
COBERTURA	: Césped, árboles y arbustos
HOJAS	: Follaje siempre verde
COPA	: Esférica
CERCO	: Sin cercos
INFRAESTRUCT.	: Bancas y veredas
EST. CONSERV.	: Regular
COMENTARIO	: El parque tiene 2 árboles, la Municipalidad lo riega y cuida.



SENAMHI

CENSO DE PARQUES

El Comercio

LIMA METROPOLITANA

PUEBLO LIBRE

NOMBRE	:	J.J. PASOS
UBICACION	:	J.J. Pasos/Copacabana/Maipú/Salta
AREA (M²)	:	1271.85
PERIMETRO (M)	:	135.10
COBERTURA	:	Césped, árboles y arbustos
HOJAS	:	Con flores, follaje siempre verde. 8 árboles
COPA	:	Sombrilla
CERCO	:	Cercados defensivos
INFRAESTRUCT.	:	Bancas y veredas
EST. CONSERV.	:	Regular.
COMENTARIO	:	El parque es cuidado por los vecinos. Existe un estacionamiento dentro del parque.
NOMBRE	:	ORQUIDEA
UBICACION	:	Gral. Borgoño con Calle Parque Orquídea
AREA (M²)	:	751.20
PERIMETRO (M)	:	135.68
TERRENO	:	Abandonado, con plantas comunes
COBERTURA	:	Arboles y arbustos, césped (seco)
HOJAS	:	Follaje siempre verde
COPA	:	Fusiforme
CERCO	:	Sin cercos
INFRAESTRUCT.	:	Sin bancas, ni veredas
EST. CONSERV.	:	Muy malo
COMENTARIO	:	Se acumula basura y follaje en una de las esquinas del parque. Existe un canal por donde discurre agua sucia y de mal olor, tiene 8 árboles de más de tres metros de altura.



SENAMHI

CENSO DE PARQUES

El Comercio

LIMA METROPOLITANA

PUEBLO LIBRE

NOMBRE	:	GRAU
UBICACION	:	Gral. Belgrano esquina con Parque Grau
MONUMENTO	:	Miguel Grau
AREA (M²)	:	2222.99
PERIMETRO (M)	:	222.90
TERRENO	:	Con plantas comunes, flores bien cuidadas
COBERTURA	:	Plantas y flores ornamentales, césped, árboles y arbustos.
HOJAS	:	Follaje siempre verde
COPA	:	Fusiforme, sombrilla
CERCO	:	Sin cercos
INFRAESTRUCT.	:	Monumentos especiales (Sólo tiene pasos peatonales)
EST. CONSERV.	:	Bueno
COMENTARIO	:	Existen 16 árboles de menores de 3m. de altura en el parque principal. Los parques se encuentran dentro de una zona residencial. Los parques pequeños están en buen estado.
NOMBRE	:	COLOMBIA
UBICACION	:	Cdra. 8 de Av. Colombia
AREA (M²)	:	2817.88
PERIMETRO (M)	:	212.35
TERRENO	:	Con plantas comunes
COBERTURA	:	Plantas y flores insignificantes, plantas y flores ornamentales,
HOJAS	:	Follaje siempre verde
COPA	:	Fusiforme, sombrilla
CERCO	:	Sin cercos
EST. CONSERV.	:	Regular
COMENTARIO	:	Existen 17 árboles con flores de menos de 2m. de altura.



SENAMHI

CENSO DE PARQUES

El Comercio

LIMA METROPOLITANA

PUEBLO LIBRE

NOMBRE	: PLAZA DE LA BANDERA
MONUMENTO	: A la bandera
AREA (M²)	: 55957.63
PERIMETRO (M)	: 838.56
TERRENO	: Con plantas comunes
COBERTURA	: Con plantas y flores ornamentales, césped, árboles y
HOJAS	: Con flores, follaje siempre verde
COPA	: Fusiforme, sombrilla
CERCO	: Muros y verjas
INFRAESTRUCT.	: Monumentos especiales, veredas
EST. CONSERV.	: Regular
COMENTARIO	: Existen aproximadamente 28 árboles menores de 3m. de altura.
NOMBRE	: SIN NOMBRE
UBICACION	: Gral. Borgoño esquina con Parque Ruiz
REFERENCIA	: Gruta a la Virgen del Carmen
AREA (M²)	: 5340.00
PERIMETRO (M)	: 292.30
TERRENO	: Con plantas comunes
COBERTURA	: Césped, flores y plantas ornamentales.
HOJAS	: Follaje siempre verde
COPA	: Fusiforme, sombrilla
CERCO	: Sin cercos
INFRAESTRUCT.	: Monumentos especiales (gruta)
VENTA INFORMAL	: La gruta se encuentra cercada
EST. CONSERV.	: Regular
COMENTARIO	: Existen 20 árboles de más de 3m. de altura. Los vecinos acumulan basura en las veredas. El canal que riega el parque no está operativo y se encuentra sedimentado.



SENAMHI

CENSO DE PARQUES

El Comercio

LIMA METROPOLITANA

PUEBLO LIBRE

NOMBRE : SIN NOMBRE
UBICACION : Cdra. N° 1 Parque Borgoño
PERIMETRO (M) : 285.17
TERRENO : Con plantas comunes, con plantas ornamentales, flores bien c
COBERTURA : Plantas y flores ornamentales, césped, plantas especiales,
HOJAS : Con flores, follaje siempre verde
COPA : Esférica, fusiforme, sombrilla
CERCO : Muros pequeños cilíndricos
EST. CONSERV. : Regular
COMENTARIO : Hay la necesidad de cercar, falta dar mantenimiento.

NOMBRE : MARISCAL CASTILLA
PERIMETRO (M) : 2615.60
TERRENO : Con plantas comunes, con plantas ornamentales, flores
COBERTURA : Plantas y flores insignificantes, césped, árboles y arbustos
HOJAS : Con flores, siempre verde
COPA : Esférica, sombrilla
CERCO : Sin cercos
INFRAESTRUCT. : Monumentos especiales, bancas y veredas, kioskos
VENTA INFORMAL : Existe
EST. CONSERV. : Malo
COMENTARIO : Falta dar mantenimiento, se observa desmonte.



SENAMHI

CENSO DE PARQUES

El Comercio

LIMA METROPOLITANA

PUEBLO LIBRE

NOMBRE	: DE LA POLICIA
REFERENCIA	: Derecha Maxi Market CPT
AREA (M²)	: 3949.90
TERRENO	: Flores bien cuidadas
COBERTURA	: Sin árboles, césped.
CERCO	: Sin cercos
EST. CONSERV.	: Bueno
COMENTARIO	: Areas verdes bien cuidados. Faltan veredas.
NOMBRE	: ANTONIO ARRIETA
UBICACION	: Av. Antonio Arrieta
REFERENCIA	: Facultad:Farmacia Univ. Garcilazo
AREA (M²)	: 1357.55
TERRENO	: Con plantas comunes.
COBERTURA	: Césped, árboles y arbustos
HOJAS	: Con flores, follaje decorativo y siempre verde.
COPA	: Esférica, fusiforme, sombrilla
CERCO	: Sin cercos
INFRAESTRUCT.	: Monumentos especiales.
EST. CONSERV.	: Regular
COMENTARIO	: Parque descuidado, sucio. Falta mantenimiento.
NOMBRE	: SANTA INES
UBICACION	: Calle Santa Fé
REFERENCIA	: Maxi Market
AREA (M²)	: 3191.12
TERRENO	: Con plantas ornamentales, flores bien cuidadas
COBERTURA	: Plantas y flores ornamentales, césped, árboles y arbustos
HOJAS	: Con flores, follaje decorativo y siempre verde
COPA	: Esférica, cónica, fusiforme, sombrilla
CERCO	: Sin cercos
INFRAESTRUCT.	: Monumentos especiales (gruta)
EST. CONSERV.	: Muy bueno



SENAMHI

CENSO DE PARQUES

El Comercio

LIMA METROPOLITANA

PUEBLO LIBRE

NOMBRE : PARQUE DEL RIO
UBICACION : Calle Torre Tagle
AREA (M²) : 1202.19
TERRENO : Flores bien cuidadas.
COBERTURA : Plantas y flores ornamentales, césped, árboles y arbustos
HOJAS : Follaje decorativo.
COPA : Esférica, fusiforme.
CERCO : Sin cercos.
EST. CONSERV. : Bueno

NOMBRE : AYACUCHO
UBICACION : Parque Ayacucho
REFERENCIA : Cdra. 16 Av. Torre Tagle, espalda calle San Lorenzo
AREA (M²) : 770.37
PERIMETRO (M) : 148.42
TERRENO : Con plantas ornamentales.
COBERTURA : Plantas y flores ornamentales, césped, árboles y arbustos
HOJAS : Frutales, decorativos, siempre verdes
COPA : Esférica, cónica, sombrilla.
CERCO : Sin cercos.
INFRAESTRUCT. : Monumentos especiales (pedestal)
EST. CONSERV. : Regular
COMENTARIO : Falta dar mantenimiento y cercar.



SENAMHI

CENSO DE PARQUES

El Comercio

LIMA METROPOLITANA

PUEBLO LIBRE

NOMBRE	:	SAN MARTIN
UBICACION	:	Pasaje Los Olivos
AREA (M²)	:	1586.00
TERRENO	:	Con plantas comunes y ornamentales.
COBERTURA	:	Césped, árboles y arbustos
HOJAS	:	Follaje siempre verde.
COPA	:	Esférica, fusiforme.
CERCO	:	Sin cercos.
EST. CONSERV.	:	Bueno.
COMENTARIO	:	No tiene veredas ni bancas.
NOMBRE	:	CANDAMO
UBICACION	:	Av. Sucre cdra 3
REFERENCIA	:	A 1 cdra. de Maxi Market
AREA (M²)	:	6835.83
TERRENO	:	Con plantas comunes.
COBERTURA	:	Plantas y flores ornamentales, césped, árboles y arbustos
HOJAS	:	Follaje siempre verde.
COPA	:	Llorona, fusiforme.
CERCO	:	Sin cercos.
INFRAESTRUCT.	:	Bancas y veredas.
EST. CONSERV.	:	Regular.
COMENTARIO	:	Parque bien delimitado. Falta limpieza y cerco.



SENAMHI

CENSO DE PARQUES

El Comercio

LIMA METROPOLITANA

PUEBLO LIBRE

NOMBRE : EL CARMEN I
UBICACION : Gral. Artigas
REFERENCIA : Alt. cdra. 3 Sucre
AREA (M²) : 3939.76
TERRENO : Con plantas comunes
COBERTURA : Césped, árboles y arbustos
HOJAS : Follaje siempre verde
COPA : Fusiforme.
CERCO : Sin cercos.
INFRAESTRUCT. : Monumentos especiales, bancas y veredas
VENTA INFORMAL : Venta informal

NOMBRE : EL CARMEN II
UBICACION : Av. Gral. Artigas
REFERENCIA : Alt. cdra 3 sucre
AREA (M²) : 2591.23
TERRENO : Con plantas comunes.
COBERTURA : Plantas y flores insignificantes
HOJAS : Follaje siempre verde.
COPA : Fusiforme.
CERCO : Sin cercos.
INFRAESTRUCT. : Bancas y veredas.
COMENTARIO : Algunas partes del parque sin veredas; existe mucha mala hierba.



SENAMHI

CENSO DE PARQUES

El Comercio

LIMA METROPOLITANA

PUEBLO LIBRE

NOMBRE : PARQUE INFANTIL EL CARMEN
UBICACION : Gral. Artigas
REFERENCIA : Alt. cdra. 3 Sucre
AREA (M²) : 1592.62
TERRENO : Con plantas comunes y ornamentales.
COBERTURA : Plantas y flores ornamentales, árboles y arbustos
HOJAS : Follaje siempre verde.
COPA : Fusiforme.
CERCO : Muros.
INFRAESTRUCT. : Juegos infantiles.
EST. CONSERV. : Bueno
COMENTARIO : Existe un Parque infantil cercado.

NOMBRE : EL CARMEN 3
UBICACION : Urb. El Carmen
AREA (M²) : 5618.77
TERRENO : Flores bien cuidadas
COBERTURA : Césped, árboles y arbustos
HOJAS : Con flores, follaje siempre verde.
COPA : Esférica, cónica, fusiforme.
EST. CONSERV. : Bueno
COMENTARIO : Hay muchos árboles.



SENAMHI

CENSO DE PARQUES

El Comercio

LIMA METROPOLITANA

PUEBLO LIBRE

NOMBRE : SANTA FE
UBICACION : Calle Santa Fé y Daniel Hernández
AREA (M²) : 8505.11
TERRENO : Con plantas ornamentales, flores bien cuidadas.
COBERTURA : Plantas y flores ornamentales, césped, árboles y arbustos
HOJAS : Frutales, follaje siempre verde.
COPA : Fusiforme.
CERCO : Sin cercos.
EST. CONSERV. : Regular
COMENTARIO : Parque sin bancas, los árboles han sido talados.

NOMBRE : URB. COLMENARES GIANOLI
UBICACION : Urb. Colmenares, Valle Riestra
AREA (M²) : 2379.41
TERRENO : Con plantas ornamentales, flores bien cuidadas.
COBERTURA : Plantas y flores ornamentales, césped, plantas especiales,
HOJAS : Follaje decorativo y siempre verde.
COPA : Esférica, fusiforme.
CERCO : Cercos de plantas tipo granada.
ELEM.DECORAT. : Estatuas/macetas
INFRAESTRUCT. : Monumentos especiales.
EST. CONSERV. : Muy bueno.
COMENTARIO : El parque tiene una gruta.



SENAMHI

CENSO DE PARQUES

El Comercio

LIMA METROPOLITANA

PUEBLO LIBRE

NOMBRE : PARQUE EL MAESTRO
UBICACION : Calle Juan Acevedo cdra. 5
REFERENCIA : Av. Dulanto
AREA (M²) : 11719.98
TERRENO : Con ciertas hierbas y plantas comunes.
COBERTURA : Césped, árboles y arbustos
HOJAS : Con flores, follaje siempre verde.
COPA : Esférica, cónica, llorona, fusiforme.
CERCO : Sin cercos.
INFRAESTRUCT. : Monumentos especiales (gruta)
EST. CONSERV. : Regular
COMENTARIO : Falta limpieza y riego. Falta cercar.

NOMBRE : SIN NOMBRE
UBICACION : Jr. Colmenares
REFERENCIA : Cerca a Sucre y La Marina.
AREA (M²) : 2006.83
TERRENO : Con plantas comunes y plantas ornamentales.
COBERTURA : Césped, árboles y arbustos
HOJAS : Follaje siempre verde.
COPA : Cónica, llorona, fusiforme.
CERCO : Sin cercos.
INFRAESTRUCT. : Bancas y veredas.
EST. CONSERV. : Regular
COMENTARIO : Las veredas están en mal estado.





SENAMHI

CENSO DE PARQUES

El Comercio

LIMA METROPOLITANA

PUEBLO LIBRE

NOMBRE	: SANTA ISABEL
UBICACION	: Calle Daniel Hernandez, calle parque Santa Isabel
REFERENCIA	: Av. La Marina
AREA (M²)	: 3313.57
TERRENO	: Con plantas comunes, con flores bien cuidadas
COBERTURA	: Césped, árboles y arbustos
HOJAS	: Follaje siempre verde.
COPA	: Esférica, cónica, fusiforme.
CERCO	: Sin cercos.
EST. CONSERV.	: Bueno.
COMENTARIO	: Faltan bancas en este parque.
NOMBRE	: ZOILA AMORETTI
UBICACION	: Parque Zoila Amoretti
REFERENCIA	: Alt. cdra. 25 de la Av. Brasil
AREA (M²)	: 4968.11
TERRENO	: Con plantas comunes y plantas ornamentales.
COBERTURA	: Plantas y flores insignificantes, césped, árboles y arbustos
HOJAS	: Con flores follaje decorativo y siempre verde.
COPA	: Esférica, fusiforme, sombrilla.
CERCO	: Sin cercos.
INFRAESTRUCT.	: Veredas.
EST. CONSERV.	: Regular.
COMENTARIO	: Parque descuidado (regadío). Falta mantenimiento.



SENAMHI

CENSO DE PARQUES

El Comercio

LIMA METROPOLITANA

PUEBLO LIBRE

NOMBRE	: PARQUE INFANTIL
UBICACION	: Torre Tagle y 29 Diciembre
REFERENCIA	: Alt. cdra. Brasil
AREA (M²)	: 3393.40
TERRENO	: Con plantas comunes, flores bien cuidadas.
HOJAS	: Follaje siempre verde.
CERCO	: Muros, redes metálicas.
INFRAESTRUCT.	: Juegos infantiles.
EST. CONSERV.	: Bueno.
NOMBRE	: LA PUENTE Y CORTEZ
MONUMENTO	: A La Puente y Cortez
REFERENCIA	: Alt. cdra. 9 de Sucre
AREA (M²)	: 3768.15
PERIMETRO (M)	: 254.77
TERRENO	: Con plantas comunes y ornamentales, flores bien cuidadas.
COBERTURA	: Plantas y flores insignificantes, plantas y flores ornamentales,
HOJAS	: Con flores, follaje decorativo y siempre verde.
COPA	: Esférica, cónica, fusiforme, sombrilla.
CERCO	: Sin cercos.
INFRAESTRUCT.	: Monumentos especiales, bordillos y rocallas(jardines)
EST. CONSERV.	: Regular.
COMENTARIO	: En el parque se encuentra una sub-estación eléctrica y un pozo de agua. Grifo de agua en una esquina del parque. Falta regar el parque.



SENAMHI

CENSO DE PARQUES

El Comercio

LIMA METROPOLITANA

PUEBLO LIBRE

NOMBRE	: ROSPIGLIOSI
MONUMENTO	: Virgen Inmaculada
REFERENCIA	: Espalda cabo Gutarra cdra 5
AREA (M²)	: 993.32
PERIMETRO (M)	: 206.08
TERRENO	: Con plantas comunes y ornamentales, flores bien cuidadas
COBERTURA	: Plantas y flores insignificantes, plantas y flores ornamentales,
HOJAS	: Follaje siempre verde.
COPA	: Esférica, fusiforme, sombrilla.
CERCO	: Sin cercos
ELEM.DECORAT.	: Estatuas, macetas
INFRAESTRUCT.	: Monumentos especiales, bordillos y rocallas
EST. CONSERV.	: Bueno.
NOMBRE	: LA LIBERTAD
UBICACION	: Paseo Libertad cdra 3.
MONUMENTO	: Consagración a la Virgen María
REFERENCIA	: Av. La Marina cdra 4
AREA (M²)	: 1415.41
PERIMETRO (M)	: 214.58
TERRENO	: Con plantas comunes y ornamentales.
COBERTURA	: Plantas y flores insignificantes, plantas y flores ornamentales,
HOJAS	: Con flores, follaje decorativo, aromático y siempre verde.
COPA	: Fusiforme, sombrilla.
CERCO	: Sin cercos.
INFRAESTRUCT.	: Monumentos especiales
EST. CONSERV.	: Malo
COMENTARIO	: El parque está descuidado por falta de irrigación, se observa desperdicios.



SENAMHI

CENSO DE PARQUES

El Comercio

LIMA METROPOLITANA

PUEBLO LIBRE

NOMBRE	: LEON GARCIA
REFERENCIA	: Cabo Gutarra cdra. 5
AREA (M²)	: 987.15
PERIMETRO (M)	: 152.04
TERRENO	: Con plantas comunes.
COBERTURA	: Plantas y flores insignificantes, plantas y flores ornamentales,
HOJAS	: Follaje siempre verde.
COPA	: Cónica, fusiforme, sombrilla
CERCO	: Sin cercos.
INFRAESTRUCT.	: Kioskos
EST. CONSERV.	: Bueno.
COMENTARIO	: Las plantas están poco cuidadas, falta irrigación.
NOMBRE	: LA PUENTE OLABEGOYA
UBICACION	: Cdra N° 2 Juan de Acevedo. Urb. Los Colmenares
REFERENCIA	: Altura. cdra. 8 Av. Sucre
AREA (M²)	: 3149.69
TERRENO	: Con plantas comunes y ornamentales, flores bien cuidadas.
COBERTURA	: Plantas y flores ornamentales, césped, plantas especiales,
HOJAS	: Frutales, con flores, follaje aromático y siempre verde.
COPA	: Esférica, cónica, fusiforme, sombrilla.
CERCO	: Cerco de troncos y cables.
INFRAESTRUCT.	: Veredas
EST. CONSERV.	: Bueno
COMENTARIO	: Area cedido por la familia La Puente Olabegoya. El parque recibe mantenimiento periódicamente.



SENAMHI

CENSO DE PARQUES

El Comercio

LIMA METROPOLITANA

PUEBLO LIBRE

NOMBRE : SANTA ANA
REFERENCIA : Cdra. 10 Sucre
AREA (M²) : 2505.97
TERRENO : Con plantas comunes y ornamentales.
COBERTURA : Césped. plantas especiales, árboles y arbustos
HOJAS : Follaje decorativo y siempre verde.
COPA : Fusiforme, sombrilla.
CERCO : Sin cercos.
INFRAESTRUCT. : Monumentos especiales, bancas y veredas
EST. CONSERV. : Bueno.
COMENTARIO : El parque está en constante mantenimiento (4 jardineros).
Tiene una gruta para la virgen. Falta agua a las plantas.

NOMBRE : SANTA ANA
UBICACION : Cdra. 2 calle Santa Ana. Parque Sucre
REFERENCIA : Alt. cdra. 10 de Av. Sucre
AREA (M²) : 2419.57
TERRENO : Con plantas comunes.
COBERTURA : Plantas y flores insignificantes, césped, árboles y arbustos
HOJAS : Follaje siempre verde.
CERCO : Cerco de madera.
EST. CONSERV. : Regular
COMENTARIO : Faltan bancas y terminar el cercado. Falta mantenimiento del césped.



SENAMHI

CENSO DE PARQUES

El Comercio

LIMA METROPOLITANA

PUEBLO LIBRE

NOMBRE	:	SANTA MARTHA
UBICACION	:	Calle Santa Martha
REFERENCIA	:	Detras del parque Sucre
AREA (M²)	:	1609.57
TERRENO	:	Flores bien cuidadas.
COBERTURA	:	Césped, árboles y arbustos
HOJAS	:	Follaje siempre verde.
COPA	:	Esférica.
CERCO	:	Sin cercos.
EST. CONSERV.	:	Bueno
NOMBRE	:	PARQUE INFANTIL
UBICACION	:	Lino Alarco
REFERENCIA	:	Cdra. 3 y 4 de La Marina
AREA (M²)	:	1908.36
TERRENO	:	Con plantas comunes
COBERTURA	:	Césped, árboles y arbustos
HOJAS	:	Frutales, follaje decorativo y siempre verde.
COPA	:	Fusiforme.
CERCO	:	Sin cercos.
EST. CONSERV.	:	Regular.
COMENTARIO	:	Parque descuidado, con basura y cartel publicitario.



SENAMHI

CENSO DE PARQUES

El Comercio

LIMA METROPOLITANA

PUEBLO LIBRE

NOMBRE : PARQUE LOS PROCERES
REFERENCIA : Altura cdra. 2 de La Marina
AREA (M²) : 568.76
TERRENO : Con plantas comunes y ornamentales, flores bien cuidadas.
COBERTURA : Plantas y flores ornamentales, césped, árboles y arbustos
HOJAS : Follaje siempre verde.
COPA : Sombrilla.
CERCO : Sin cercos.
INFRAESTRUCT. : Bordillos y rocallas
EST. CONSERV. : Muy bueno.
COMENTARIO : Pequeña parte de cerco es de madera.

NOMBRE : MALDONADO
UBICACION : Pueblo Libre.
REFERENCIA : Altura 2 del Río
AREA (M²) : 634.48
PERIMETRO (M) : 105.20
TERRENO : Con plantas comunes. Flores bien cuidadas.
COBERTURA : Césped. Árboles y arbustos.
HOJAS : Con flores. Follaje siempre verde.
CERCO : Muros.
ELEM.DECORAT. : Macetas.
EST. CONSERV. : Bueno



SENAMHI

CENSO DE PARQUES

El Comercio

LIMA METROPOLITANA

PUEBLO LIBRE

NOMBRE : BOLOGNESI
REFERENCIA : Altura 2 del Río
AREA (M²) : 1137.65
PERIMETRO (M) : 264.00
TERRENO : Abandonado. Con ciertas hierbas.
COBERTURA : Arbustos.
EST. CONSERV. : Bueno
COMENTARIO : Las personas se quejan que este parque lo riegan con agua de desague y que se encuentran propensos a una enfermedad.

NOMBRE : CONDAL
AREA (M²) : 1621.71
PERIMETRO (M) : 181.80
TERRENO : Con plantas comunes. Flores bien cuidadas.
COBERTURA : Césped. Árboles y arbustos.
HOJAS : Siempre verdes
COPA : Esférica. Llorona. Fusiforme. Sombrilla.
ELEM.DECORAT. : Macetas.
INFRAESTRUCT. : Bancas y veredas.
EST. CONSERV. : Bueno
COMENTARIO : Alrededor del parque solamente hay casas.

NOMBRE : FLORIDA
MONUMENTO : Virgen Inmaculada Concepción
AREA (M²) : 2674.50
TERRENO : Con plantas comunes y ornamentales. Flores bien cuidadas.
COBERTURA : Plantas y flores ornamentales. Césped. Árboles y arbustos.
HOJAS : Follaje decorativo, siempre verde
COPA : Esférica. Llorona. Fusiforme. Sombrilla.
CERCO : Sin cercos.
INFRAESTRUCT. : Bordillos y rocallas
EST. CONSERV. : Bueno



SENAMHI

CENSO DE PARQUES

El Comercio

LIMA METROPOLITANA

PUEBLO LIBRE

NOMBRE : CACERES.
AREA (M²) : 1285.88
PERIMETRO (M) : 232.20
TERRENO : Con ciertas hierbas. Con plantas comunes.
COBERTURA : Plantas y flores insignificantes. Césped. Árboles y arbustos.
COPA : Sombrilla (7).
CERCO : Sin cercos.
VENTA INFORMAL : Venta informal.
EST. CONSERV. : Regular
COMENTARIO : Bastante basura. Falta agua.

NOMBRE : SAN MARTIN
AREA (M²) : 7610.02
PERIMETRO (M) : 494.50
TERRENO : Abandonado. Descuidado. Con plantas comunes.
COBERTURA : Plantas y flores insignificantes. Césped ligeramente. Árboles
COPA : Esférica. Llorona. Sombrilla.
CERCO : Sin cercos.
VENTA INFORMAL : Venta informal.
EST. CONSERV. : Malo
COMENTARIO : Falta agua y está descuidado, existe basura.

NOMBRE : SAN MARTIN
MONUMENTO : Cruz
AREA (M²) : 4073.20
PERIMETRO (M) : 253.00
COBERTURA : Sin plantas. Césped.
PLANTAS ORNAM. : Palmeras (3)
COPA : Sombrilla (2).
CERCO : Sin cercos.
INFRAESTRUCT. : Monumentos especiales (Cruz)
EST. CONSERV. : Malo
COMENTARIO : Una parte del césped está totalmente seco.



SENAMHI

CENSO DE PARQUES

El Comercio

LIMA METROPOLITANA

PUEBLO LIBRE

NOMBRE : SAN MARTIN
AREA (M²) : 2464.47
PERIMETRO (M) : 211.15
TERRENO : Abandonado. Con ciertas hierbas.
COBERTURA : Plantas y flores insignificantes.
CERCO : Sin cercos.
INFRAESTRUCT. : Veredas.
EST. CONSERV. : Malo
COMENTARIO : Cinco árboles sin hojas. Abundante desmonte. Parque en gran parte seco.

NOMBRE : SAN MARTIN
AREA (M²) : 1404.00
PERIMETRO (M) : 150.05
TERRENO : Abandonado.
COBERTURA : Sin plantas. Sin árboles. Plantas y flores insignificantes.
COPA : Llorona (1). Sombrilla (11).
CERCO : Sin cercos.
EST. CONSERV. : Malo
COMENTARIO : Parque totalmente seco.

NOMBRE : SIN NOMBRE
AREA (M²) : 46484.08
PERIMETRO (M) : 854.50
TERRENO : Con plantas comunes y ornamentales. Flores bien cuidadas.
COBERTURA : Plantas y flores ornamentales. Césped. Plantas especiales.
HOJAS : Follaje decorativo, siempre verde
COPA : Llorona. Sombrilla.
CERCO : Sin cercos.
ELEM.DECORAT. : Pergolas
INFRAESTRUCT. : Bordillos y rocallas.
EST. CONSERV. : Bueno
COMENTARIO : Los nombres de las calles han sido cambiadas.



SENAMHI

CENSO DE PARQUES

El Comercio

LIMA METROPOLITANA

PUEBLO LIBRE

NOMBRE	: PARQUE N° 7
AREA (M²)	: 5738.77
PERIMETRO (M)	: 308.15
TERRENO	: Con plantas comunes.
COBERTURA	: Poco césped. Arboles y arbustos.
HOJAS	: Arboles frutales. Con flores. Follaje decorativas y siempre
COPA	: Sombrilla.
CERCO	: Sin cercos.
EST. CONSERV.	: Regular
COMENTARIO	: El parque está rodeados de casas.
NOMBRE	: PARQUE N° 8
AREA (M²)	: 1765.50
PERIMETRO (M)	: 179.19
TERRENO	: Con plantas comunes.
COBERTURA	: Césped. Arboles(10) y arbustos.
COPA	: Llorona.
CERCO	: Sin cercos.
INFRAESTRUCT.	: Monumentos especiales (Virgen). Bancas y veredas.
EST. CONSERV.	: Bueno
NOMBRE	: SIN NOMBRE
REFERENCIA	: Calle E. Malinowski
AREA (M²)	: 3131.51
PERIMETRO (M)	: 226.70
TERRENO	: Con plantas comunes y ornamentales.
COBERTURA	: Plantas y flores insignificantes. Césped. Arboles y arbustos.
HOJAS	: Follaje decorativo.
COPA	: Sombrilla.
CERCO	: Sin cercos.
ELEM.DECORAT.	: Estatuas.Macetas.
INFRAESTRUCT.	: Monumentos especiales (Virgen). Bancas y veredas. Bordillos
EST. CONSERV.	: Regular
COMENTARIO	: El parque ha sido reducido por la construcción de nuevas casas.



SENAMHI

CENSO DE PARQUES

El Comercio

LIMA METROPOLITANA

PUEBLO LIBRE

NOMBRE : PARQUE LA HUACA
AREA (M²) : 15160.23
PERIMETRO (M) : 497.45
TERRENO : Flores bien cuidadas.
COBERTURA : Plantas y flores ornamentales. Césped. Árboles y arbustos.
PLANTAS ORNAM. : Palmeras.
COPA : Sombrilla.
CERCO : Sin cercos.
INFRAESTRUCT. : Bancas y veredas.
VENTA INFORMAL : Venta informal parece un mercado alrededor del parque.
EST. CONSERV. : Regular
COMENTARIO : Dentro del parque se encuentra la huaca.

NOMBRE : CÉSAR VALLEJO
AREA (M²) : 2225.82
PERIMETRO (M) : 186.74
TERRENO : Con plantas comunes, ornamentales, flores bien cuidadas.
COBERTURA : Césped. Árboles y arbustos.
HOJAS : Árboles frutales. Follaje decorativo y siempre verde. Frutas
PLANTAS ORNAM. : Palmeras.
COPA : Sombrilla.
CERCO : Muros y cercado de fierro.
INFRAESTRUCT. : Monumentos especiales (Virgen Inmaculada). Bancas y
EST. CONSERV. : Bueno



SENAMHI

CENSO DE PARQUES

El Comercio

LIMA METROPOLITANA

PUEBLO LIBRE

NOMBRE	: PRINCIPAL
AREA (M²)	: 4387.43
PERIMETRO (M)	: 277.12
TERRENO	: Con plantas comunes. Flores bien cuidadas.
COBERTURA	: Césped. Árboles (10) y arbustos.
HOJAS	: Con flores. Follaje decorativo y siempre verde.
COPA	: Esférica. Sombrilla.
CERCO	: Redes metálicas.
INFRAESTRUCT.	: Bancas y veredas.
EST. CONSERV.	: Bueno
COMENTARIO	: Existe una caseta.
NOMBRE	: SIN NOMBRE
AREA (M²)	: 329.51
PERIMETRO (M)	: 74.68
TERRENO	: Abandonado.
COBERTURA	: Sin plantas. Sin árboles. Plantas y flores ornamentales (1)
COPA	: Sombrilla.
CERCO	: Sin cercos.
EST. CONSERV.	: Malo
COMENTARIO	: El parque se ha reducido porque hay viviendas.
NOMBRE	: VIRGEN DE FATIMA
MONUMENTO	: Virgen
AREA (M²)	: 2397.50
PERIMETRO (M)	: 195.85
TERRENO	: Con plantas ornamentales. Flores bien cuidadas.
COBERTURA	: Plantas y flores ornamentales, césped, plantas esenciales,
HOJAS	: Follaje decorativo.
CERCO	: Sin cercos.
ELEM.DECORAT.	: Estatuas, macetas.
INFRAESTRUCT.	: Monumentos especiales (Virgen). Bancas y veredas. Bordillos
EST. CONSERV.	: Bueno
COMENTARIO	: Alrededor del parque hay casas.



SENAMHI

CENSO DE PARQUES

El Comercio

LIMA METROPOLITANA

PUEBLO LIBRE

NOMBRE	:	LOS ALAMOS
MONUMENTO	:	Virgen de la Merced
AREA (M²)	:	7472.29
PERIMETRO (M)	:	365.35
TERRENO	:	Con plantas comunes.
COBERTURA	:	Césped. Árboles y arbustos.
HOJAS	:	Con flores.
COPA	:	Llorona. Sombrilla.
CERCO	:	Sin cercos.
INFRAESTRUCT.	:	Monumentos especiales (huacas). Bancas y veredas. Canchas
EST. CONSERV.	:	Regular
COMENTARIO	:	El mantenimiento lo realizan los vecinos. Existen huacas descuidadas. Falta agua. Existe desmonte.
NOMBRE	:	VIRGEN SANTA MARIA
MONUMENTO	:	Virgen Santa Maria
AREA (M²)	:	3568.00
PERIMETRO (M)	:	232.60
TERRENO	:	Con plantas comunes. Flores bien cuidadas.
COBERTURA	:	Plantas y flores insignificantes. Césped. Árboles (12) y
HOJAS	:	Con flores. Follaje decorativo y siempre verde.
COPA	:	Esférica. Llorona. Sombrilla.
CERCO	:	Sin cercos.
INFRAESTRUCT.	:	Bancas y veredas.
EST. CONSERV.	:	Bueno
COMENTARIO	:	Alrededor del parque hay casas.



SENAMHI

CENSO DE PARQUES

El Comercio

LIMA METROPOLITANA

PUEBLO LIBRE

NOMBRE : ANTUNEZ DE MAYOLO
AREA (M²) : 9846.60
PERIMETRO (M) : 439.45
TERRENO : Abandonado.
COBERTURA : Sin plantas. Mitad de césped. Arboles y arbustos (3).
COPA : Sombrilla (2).
CERCO : Sin cercos.
INFRAESTRUCT. : Bancas y veredas. Cancha de fulbito.
EST. CONSERV. : Malo
COMENTARIO : Parque totalmente descuidado.

NOMBRE : SANTA FELICIDAD.
MONUMENTO : Virgen Santa Felicidad.
AREA (M²) : 4108.65
PERIMETRO (M) : 408.80
TERRENO : Con plantas comunes. Flores bien cuidadas.
COBERTURA : Césped. Arboles y arbustos con flores.
HOJAS : Con flores. Follaje decorativo y siempre verde.
PLANTAS ORNAM. : Palmeras.
COPA : Esférica. Llorona. Sombrilla.
CERCO : Sin cercos.
INFRAESTRUCT. : Bancas y veredas. Bordillos y rocallas.
EST. CONSERV. : Bueno
COMENTARIO : Alrededor del parque hay casas.



SENAMHI

CENSO DE PARQUES

El Comercio

LIMA METROPOLITANA

PUEBLO LIBRE

NOMBRE : "ENMA"
MONUMENTO : Virgen del Carmen
AREA (M²) : 7082.02
PERIMETRO (M) : 375.60
TERRENO : Con plantas comunes.
COBERTURA : Césped. Árboles y arbustos (8 árboles)
HOJAS : Follaje decorativo y siempre verde.
PLANTAS ORNAM. : Palmeras.
COPA : Sombrilla.
CERCO : Sin cercos.
INFRAESTRUCT. : Bancas y veredas. Losas deportivas. Parroquia.
EST. CONSERV. : Regular
COMENTARIO : Está cuidado hasta la mitad y la otra mitad está descuidado; tiene desmonte.

NOMBRE : SANTA ROSA DE LIMA
MONUMENTO : Santa Rosa de Lima
AREA (M²) : 5866.50
PERIMETRO (M) : 329.65
TERRENO : Con plantas comunes. Flores bien cuidadas.
COBERTURA : Césped. Plantas especiales. Árboles (27) y arbustos.
HOJAS : Con flores. Follaje decorativo y siempre verde.
PLANTAS ORNAM. : Palmeras.
COPA : Esférica. Llorona. Sombrilla.
CERCO : Sin cercos.
INFRAESTRUCT. : Bancas y veredas.
EST. CONSERV. : Regular



SENAMHI

CENSO DE PARQUES

El Comercio

LIMA METROPOLITANA

PUEBLO LIBRE

NOMBRE	:	SANTA EDUVIGES
MONUMENTO	:	Virgen del Carmen
AREA (M²)	:	26649.02
PERIMETRO (M)	:	257.45
TERRENO	:	Con plantas comunes. Flores bien cuidadas.
COBERTURA	:	Plantas y flores ornamentales. Césped. Árboles (21) y
HOJAS	:	Follaje decorativo y siempre verde.
PLANTAS ORNAM.	:	Palmeras. Tuna.
COPA	:	Esférica. Llorona. Sombrilla.
CERCO	:	Muros.
INFRAESTRUCT.	:	Bancas y veredas.
EST. CONSERV.	:	Bueno
NOMBRE	:	SIN NOMBRE
AREA (M²)	:	13790.40
PERIMETRO (M)	:	489.00
TERRENO	:	Con plantas comunes.
COBERTURA	:	Césped. Árboles y arbustos.
HOJAS	:	Follaje siempre verde.
COPA	:	Esférica. Llorona. sombrilla.
CERCO	:	Sin cercos.
INFRAESTRUCT.	:	Bancas y veredas. Cancha de fútbol.
EST. CONSERV.	:	Regular
COMENTARIO	:	Una parte del parque se encuentra seco. En el centro tiene una cancha de fútbol y un colegio.



SENAMHI

CENSO DE PARQUES

El Comercio

LIMA METROPOLITANA

PUEBLO LIBRE

NOMBRE	: SIMON BOLIVAR
UBICACION	: Gral. Vivanco cdra. 8
MONUMENTO	: Simón Bolívar
REFERENCIA	: Altura cuadra 22 Av. Brasil (óvalo)
AREA (M²)	: 3852.20
TERRENO	: Con plantas comunes, con plantas ornamentales, con flores
COBERTURA	: Plantas y flores ornamentales, césped, plantas especiales,
HOJAS	: Frutales, decorativos, follaje siempre verde.
COPA	: Esférica, fusiforme, sombrilla.
CERCO	: Sin cercos.
ELEM.DECORAT.	: Fuentes
INFRAESTRUCT.	: Monumentos especiales, bancas, veredas.
EST. CONSERV.	: Muy bueno
NOMBRE	: 3 DE OCTUBRE.
UBICACION	: Cuadra 5 de Vivanco.
MONUMENTO	: A Francisco Bolognesi
REFERENCIA	: Altura cuadra 2 de la Brasil.
AREA (M²)	: 11944.37
TERRENO	: Plantas comunes, plantas ornamentales, flores bien cuidadas.
COBERTURA	: Plantas y flores ornamentales, césped, árboles y arbustos.
HOJAS	: Follaje siempre verde.
COPA	: Esférica, fusiforme.
CERCO	: Sin cercos.
ELEM.DECORAT.	: Estatuas, macetas.
INFRAESTRUCT.	: Monumentos especiales, venta informal.
EST. CONSERV.	: Bueno.
COMENTARIO	: Sin bancas, resguardo militar, veredas en mal estado.



SENAMHI

CENSO DE PARQUES

El Comercio

LIMA METROPOLITANA

PUEBLO LIBRE

NOMBRE	: LA CRUZ DEL VIAJERO.
UBICACION	: Av. Sucre cdra.6 y la Av. La Mar cdra. 9
MONUMENTO	: La cruz del viajero.
REFERENCIA	: Altura cuadra 6 y Av. Sucre.
AREA (M²)	: 1410.66
TERRENO	: Con plantas comunes, con plantas ornamentales, flores bien
COBERTURA	: Plantas y flores ornamentales, césped, plantas especiales,
HOJAS	: Con flores, follaje siempre verde.
COPA	: Esférica, cónica
CERCO	: Redes metálicas.
ELEM.DECORAT.	: Estatuas, macetas.
INFRAESTRUCT.	: Monumentos especiales, bancas y veredas.
EST. CONSERV.	: Muy bueno
COMENTARIO	: El cerco metálico ayuda en la conservación del parque.
NOMBRE	: SAN MARTIN
UBICACION	: Av. San Martín Cdra. 2
MONUMENTO	: Dr. Francisco García Calderón.
REFERENCIA	: Parroquia Santa María Magdalena.
AREA (M²)	: 728.54
TERRENO	: Con plantas comunes, con plantas ornamentales, flores bien
COBERTURA	: Plantas y flores, césped, árboles y arbustos.
HOJAS	: Frutales, con flores, follaje decorativo, aromático, follaje
COPA	: Esférica, fusiforme.
CERCO	: Sin cercos.
INFRAESTRUCT.	: Monumentos especiales, bancas y veredas.
EST. CONSERV.	: Bueno



SENAMHI

CENSO DE PARQUES

El Comercio

LIMA METROPOLITANA

PUEBLO LIBRE

NOMBRE	: NATAN ROSENBAACH
UBICACION	: Jr. Carlos Cueto Fernandini
REFERENCIA	: Av. Mariano Corneto Cdras. 15 y 16
AREA (M²)	: 7058.61
PERIMETRO (M)	: 330.95
TERRENO	: Con plantas comunes, con plantas ornamentales, con flores
COBERTURA	: Plantas y flores ornamentales, césped, árboles y arbustos
HOJAS	: Follaje siempre verde
COPA	: Esférica.
CERCO	: Sin cercos
ELEM.DECORAT.	: Alberca
INFRAESTRUCT.	: Monumentos especiales, veredas, bordillos, canchas de futbolito
EST. CONSERV.	: Regular
COMENTARIO	: Falta mantenimiento continuo, riego permanente.
NOMBRE	: SIETE
UBICACION	: Jrs. Marquesada, Nicolas Camacho, calle las Brisas
REFERENCIA	: Av. La Alborada cdra. 12
AREA (M²)	: 2503.27
PERIMETRO (M)	: 228.10
TERRENO	: Con plantas comunes, con flores bien cuidadas
COBERTURA	: Césped, árboles y arbustos.
HOJAS	: Frutales, follaje siempre verde.
COPA	: Esférica, cónica, llorona, fusiforme, sombrilla
CERCO	: Sin cercos
ELEM.DECORAT.	: Estatuas, macetas
INFRAESTRUCT.	: Monumentos especiales, bancas y veredas.
EST. CONSERV.	: Regular
COMENTARIO	: Descuidado, sucio en varios sectores.



SENAMHI

CENSO DE PARQUES

El Comercio

LIMA METROPOLITANA

PUEBLO LIBRE

NOMBRE : 4 ESQUINAS
REFERENCIA : Av. Bolivar cdra. 17
AREA (M²) : 2042.49
PERIMETRO (M) : 180.90
TERRENO : Con plantas comunes, con plantas ornamentales, flores y bien
COBERTURA : Plantas y flores ornamentales, césped, árboles y arbustos.
HOJAS : Frutales, decorativo, siempre verde.
COPA : Esférica, fusiforme, sombrilla.
CERCO : Sin cercos
INFRAESTRUCT. : Bancas y veredas, bordillos y rocallas.
EST. CONSERV. : Bueno
COMENTARIO : Mantenimiento continuo, limpio.

NOMBRE : SIN NOMBRE
UBICACION : Jr. Manuel Telaya, Jr. Leonidas Lasarre. Jr. César Figueroa
REFERENCIA : Mariano Cornejo
AREA (M²) : 4263.00
PERIMETRO (M) : 272.00
TERRENO : Con plantas comunes, con plantas ornamentales, flores bien
COBERTURA : Césped, árboles y arbustos.
HOJAS : Frutales, follaje siempre verde.
COPA : Esférica
EST. CONSERV. : Malo



SENAMHI

CENSO DE PARQUES

El Comercio

LIMA METROPOLITANA

PUEBLO LIBRE

NOMBRE	:	SIN NOMBRE
UBICACION	:	Calle Los Rosales Jr. Alejo Bezada (ex- Samoa)
REFERENCIA	:	Av. Mariano Cornejo cdas. 12 y 13
AREA (M²)	:	9970.27
PERIMETRO (M)	:	355.85
TERRENO	:	Con ciertas hierbas, con plantas comunes, con plantas
COBERTURA	:	Césped, árboles y arbustos
HOJAS	:	Follaje siempre verde
COPA	:	Esférica, sombrilla
CERCO	:	Sin cercos
ELEM.DECORAT.	:	Estanque, estatuas y macetas
INFRAESTRUCT.	:	Monumentos especiales, bancas y veredas, piscina, kioskos
EST. CONSERV.	:	Malo
COMENTARIO	:	Sin riego ni mantenimiento.
NOMBRE	:	ASINCOOP
UBICACION	:	Jirones Mercurio Crepúsculo, El ocaso, pasaje, la Aurora
REFERENCIA	:	Av. Mariano Cornejo cdra. 12
AREA (M²)	:	9213.04
PERIMETRO (M)	:	386.75
TERRENO	:	Con plantas comunes, con flores bien cuidadas
COBERTURA	:	Césped, árboles y arbustos.
HOJAS	:	Follaje decorativo, siempre verde
COPA	:	Esférica, cónica, llorona
CERCO	:	Sin cercos
ELEM.DECORAT.	:	Estanques, estatuas
INFRAESTRUCT.	:	Bancas y veredas, canchas de fulbito, luminaria
EST. CONSERV.	:	Malo
COMENTARIO	:	Sin mantenimiento ni riego. La parte verde que corresponde al campo de fulbito está sin césped, con basura, bancas rotas.



SENAMHI

CENSO DE PARQUES

El Comercio

LIMA METROPOLITANA

PUEBLO LIBRE

NOMBRE	: LAS FLORES
UBICACION	: Pasaje Aerolito, Urb. Neptuno
REFERENCIA	: Av. Mariano Cornejo cdra. 4
AREA (M²)	: 4271.88
PERIMETRO (M)	: 239.54
TERRENO	: Con plantas comunes, con plantas ornamentales, flores bien
COBERTURA	: Césped, árboles y arbustos
HOJAS	: Follaje siempre verde
COPA	: Esférica, fusiforme
CERCO	: Sin cercos
INFRAESTRUCT.	: Monumentos especiales y bancas y veredas
EST. CONSERV.	: Malo
COMENTARIO	: Falta mantenimiento continuo, riego, poda, limpieza. Algunas bancas están rotas.
NOMBRE	: SIN NOMBRE
UBICACION	: Jirones : marte, venus, saturno
REFERENCIA	: Av. Mariano Cornejo
AREA (M²)	: 7588.77
PERIMETRO (M)	: 462.40
TERRENO	: Con plantas comunes, con plantas ornamentales, con flores
COBERTURA	: Plantas y flores ornamentales, césped, árboles y arbustos
HOJAS	: Con flores, follaje siempre verde
COPA	: Esférica.
CERCO	: Sin cercos
INFRAESTRUCT.	: Monumentos especiales, bancas y veredas, canchas de fulbito,
EST. CONSERV.	: Malo
COMENTARIO	: Las dos Huacas arqueológicas están abandonadas.



SENAMHI

CENSO DE PARQUES

El Comercio

LIMA METROPOLITANA

PUEBLO LIBRE

NOMBRE	: JUPITER
UBICACION	: Jirones. Marte, Jupiter
REFERENCIA	: Cdra. 15 de Mariano Cornejo
AREA (M²)	: 2236.00
PERIMETRO (M)	: 189.85
TERRENO	: Con plantas comunes, con plantas ornamentales, con flores
COBERTURA	: Plantas y flores, césped, árboles y arbustos
HOJAS	: Follaje siempre verde
COPA	: Esférica, fusiforme.
CERCO	: Sin cercos
INFRAESTRUCT.	: Monumentos especiales, bancas y veredas.
EST. CONSERV.	: Regular
COMENTARIO	: Falta riego y poda.
NOMBRE	: SANTA EMMA
UBICACION	: Calle santa Natalia, Sta. Domitila, Sta. Rosalia
REFERENCIA	: Urb. Sta. Emma Av. Mariano Cornejo cdra. 17
AREA (M²)	: 8608.78
PERIMETRO (M)	: 394.65
TERRENO	: Con plantas comunes, con plantas ornamentales, flores bien
COBERTURA	: Plantas y flores ornamentales, césped, árboles y arbustos.
HOJAS	: Follaje siempre verde
COPA	: Esférica, fusiforme, sombrilla
CERCO	: Sin cercos
INFRAESTRUCT.	: Monumentos especiales, bancas y veredas, bordillos y
EST. CONSERV.	: Malo



SENAMHI

CENSO DE PARQUES

El Comercio

LIMA METROPOLITANA

PUEBLO LIBRE

NOMBRE	: SANTA ROSA
UBICACION	: Calle Santa Sabina, calle santa Nicerata, calle Santa Sofís,
REFERENCIA	: Universidad Católica Av. Universitaria Urb. Santa Emma.
AREA (M²)	: 6869.52
PERIMETRO (M)	: 341.30
TERRENO	: Con plantas comunes, con plantas ornamentales, con flores
COBERTURA	: Plantas y flores ornamentales, césped, árboles y arbustos.
HOJAS	: Con flores, follaje siempre verde
COPA	: Esférica, fusiforme
CERCO	: Sin cercos
INFRAESTRUCT.	: Monumentos especiales, bancas y veredas, bordillos y
EST. CONSERV.	: Malo
COMENTARIO	: Descuidado en su mayor parte.
NOMBRE	: SANTA MARIA MAGDALENA
UBICACION	: Calle santa María Magdalena Jr. Ciro Alegria, calle Parque
REFERENCIA	: Av. La Mar cdra. 16 Mercado Pachacutec
AREA (M²)	: 6981.19
PERIMETRO (M)	: 385.65
TERRENO	: Con plantas comunes, con plantas ornamentales, con flores
COBERTURA	: Plantas y flores ornamentales, césped, árboles y arbustos.
HOJAS	: Con flores, follaje siempre verde
COPA	: Esférica, cónica, sombrilla.
CERCO	: Sin cercos
INFRAESTRUCT.	: Monumentos especiales, veredas, bordillos y rocallas,
EST. CONSERV.	: Regular
COMENTARIO	: La situación del parque mejorará con riego y poda



SENAMHI

CENSO DE PARQUES

El Comercio

LIMA METROPOLITANA

PUEBLO LIBRE

NOMBRE : ROCHDALE
UBICACION : Calle Alfredo Panizo cdra. 3, calle Ciro Alegría Alegría cdra.
REFERENCIA : Av. La Mar Cdra. 17 Mdo. Pachacutec
AREA (M²) : 6393.01
PERIMETRO (M) : 372.51
TERRENO : Con plantas comunes, con plantas ornamentales, con flores
COBERTURA : Plantas y flores ornamentales, césped, árboles y arbustos.
HOJAS : Frutales, con flores, follaje siempre verde.
COPA : Esférica, fusiforme, sombrilla
CERCO : Sin cercos
INFRAESTRUCT. : Monumentos especiales, veredas, venta informal
EST. CONSERV. : Regular
COMENTARIO : Reparar veredas, limpieza de hojas secas, mantenimiento y riego en ciertos sectores.

NOMBRE : MANUEL SEOANE
UBICACION : Calle parque M Seoae cdra. 1 M. Seoae cdra. 2
REFERENCIA : Av. La Mar cdra. 15
AREA (M²) : 1315.96
PERIMETRO (M) : 147.10
TERRENO : Con plantas comunes, flores bien cuidadas.
COBERTURA : Césped, árboles y arbustos.
HOJAS : Frutales, follaje siempre verde.
COPA : Esférica
CERCO : Sin cercos
INFRAESTRUCT. : Monumentos especiales, veredas.
EST. CONSERV. : Bueno



SENAMHI

CENSO DE PARQUES

El Comercio

LIMA METROPOLITANA

PUEBLO LIBRE

NOMBRE	: UNAP
UBICACION	: Calles José Lirier cdra. 2, UNAP cdra. 1
REFERENCIA	: Av. general Clement cdra. 17
AREA (M²)	: 3281.80
PERIMETRO (M)	: 241.36
TERRENO	: Con plantas comunes, con plantas ornamentales, con flores
COBERTURA	: Plantas y flores ornamentales, césped, árboles y arbustos.
HOJAS	: Follaje siempre verde
COPA	: Esférica, fusiforme
CERCO	: Sin cercos
INFRAESTRUCT.	: Monumentos especiales, bancas y veredas.
EST. CONSERV.	: Bueno
COMENTARIO	: Falta arreglar las veredas.
NOMBRE	: PARACAS
UBICACION	: Calle Alfredo Cadenas cdra. 2, Paracas cdra. 2
REFERENCIA	: Av. General Clement cdras. 18 y 19
AREA (M²)	: 5017.45
PERIMETRO (M)	: 303.40
TERRENO	: Con plantas comunes, plantas ornamentales, flores bien
COBERTURA	: Plantas y flores ornamentales, césped, árboles y arbustos.
HOJAS	: Frutales, follaje siempre verde
COPA	: Esférica, llorona, fusiforme.
CERCO	: Sin cercos
INFRAESTRUCT.	: Monumentos especiales, veredas
EST. CONSERV.	: Malo
COMENTARIO	: Resembrar césped y dar mantenimiento y riego continuo.



SENAMHI

CENSO DE PARQUES

El Comercio

LIMA METROPOLITANA

PUEBLO LIBRE

NOMBRE	:	CHAVIN
UBICACION	:	Calles Salinas Cdra. 1 Paracas cdra. 1 Jr. Navarro
REFERENCIA	:	Av. Bolivar cdra. 15
AREA (M²)	:	5245.91
PERIMETRO (M)	:	344.50
TERRENO	:	Abandonado, con ciertas hierbas, con plantas comunes, con
COBERTURA	:	Plantas y flores insignificantes, árboles y arbustos
HOJAS	:	Follaje siempre verde
COPA	:	Esférica, cónica, fusiforme.
CERCO	:	Sin cercos
INFRAESTRUCT.	:	Veredas
EST. CONSERV.	:	Muy malo
NOMBRE	:	CUEVA
UBICACION	:	Calle pque. cueva cdra. 1 ,Cadiz, Alcalá cdra. 1
REFERENCIA	:	Av. Bolivar cdra. 16
AREA (M²)	:	6000.30
PERIMETRO (M)	:	310.85
TERRENO	:	Con plantas comunes, con plantas ornamentales, flores bien
COBERTURA	:	Plantas y flores ornamentales, césped, árboles y arbustos.
HOJAS	:	Siempre verdes
COPA	:	Esférica.
CERCO	:	Sin cercos
INFRAESTRUCT.	:	Monumentos especiales, bancas y veredas, bordillos y
EST. CONSERV.	:	Regular
COMENTARIO	:	Hay iniciativa e interés por parte de los vecinos.



SENAMHI

CENSO DE PARQUES

El Comercio

LIMA METROPOLITANA

PUEBLO LIBRE

NOMBRE : GALICIA
UBICACION : Calle Galicia cdra. 2 ,Valencia cdra. 4, la Coruña cdra. 2
REFERENCIA : Av. Mariano Cornejo cdra. 14 y 15
AREA (M²) : 5837.74
PERIMETRO (M) : 326.40
TERRENO : Con plantas comunes, con plantas ornamentales, con flores
COBERTURA : Plantas y flores ornamentales, césped, árboles y arbustos.
HOJAS : Follaje siempre verde
COPA : Esférica, cónica, fuisforme, sombrilla
CERCO : Sin cercos.
INFRAESTRUCT. : Monumentos especiales, bancas y veredas, bordillos y
EST. CONSERV. : Regular
COMENTARIO : Poner veredas, riego, limpieza, podar.

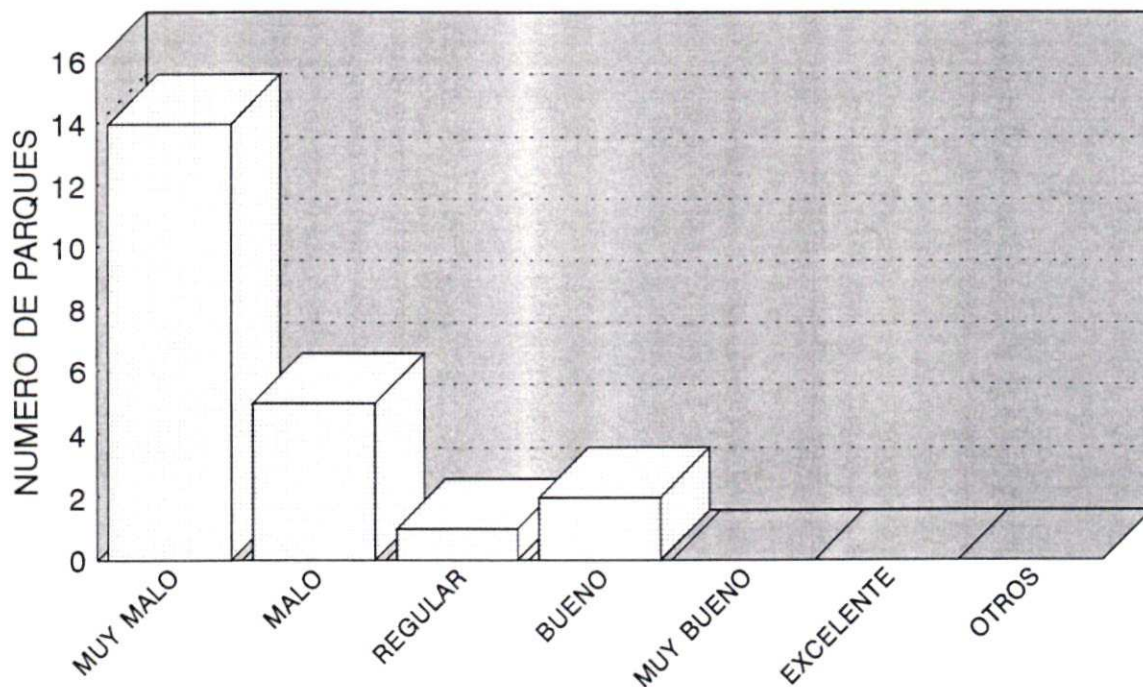
NOMBRE : BORGOÑO
UBICACION : Jr. Gral. Borgoño
PERIMETRO (M) : 274.84
TERRENO : Plantas comunes, flores bien cuidadas
COBERTURA : Plantas y flores ornamentales, césped, plantas especiales,
HOJAS : Con flores, follaje decorativo, siempre verde
COPA : Esférica, llorona. fusiforme, sombrilla
CERCO : Sin cercos
INFRAESTRUCT. : Monumentos especiales, bancas y veredas
EST. CONSERV. : Bueno
COMENTARIO : Hay estacionamiento de carros. Requiere cercar, mantenimiento e iluminación.

CUADRO DE ESTADO DE CONSERVACION DE LOS PARQUES

PUENTE PIEDRA

ESTADO DE CONSERVACION	TOTAL
MUY MALO	14
MALO	5
REGULAR	1
BUENO	2
MUY BUENO	0
EXCELENTE	0
OTROS	0

ESTADO DE CONSERVACION PUENTE PIEDRA





SENAMHI

CENSO DE PARQUES

El Comercio

LIMA METROPOLITANA

PUENTE PIEDRA

NOMBRE : PLAZA DE ARMAS DE PUENTE PIEDRA
MONUMENTO : Augusto B. Leguia
REFERENCIA : Municipalidad de Puente Piedra
AREA (M²) : 2961.40
PERIMETRO (M) : 242.20
TERRENO : Parque delimitado, plenamente establecido
COBERTURA : Con césped
PLANTAS ORNAM. : Palmera(3)
PORCENTAJE (%) : 25
CERCO : Sin cercos
ELEM.DECORAT. : Puente, pileta, estatuas
INFRAESTRUCT. : Veredas, bancas, monumentos especiales
EST. CONSERV. : Bueno

NOMBRE : SIN NOMBRE
REFERENCIA : USE N° 4
AREA (M²) : 525.10
PERIMETRO (M) : 192.82
TERRENO : Parque delimitado, plenamente establecido
COBERTURA : Con césped, plantas y flores
HOJAS : Con flores, decorativo, siempre verde
PLANTAS ORNAM. : Palmera(2)
COPA : No identificada
PORCENTAJE (%) : 90
CERCO : Sin cercos
INFRAESTRUCT. : Veredas y bancas
EST. CONSERV. : Bueno



SENAMHI

CENSO DE PARQUES

El Comercio

LIMA METROPOLITANA

PUENTE PIEDRA

NOMBRE : SIN NOMBRE
REFERENCIA : C.N Fe y Alegría
AREA (M²) : 1262.70
PERIMETRO (M) : 142.20
TERRENO : Sin delimitación
COBERTURA : Sin vegetación
PLANTAS ORNAM. : Sin árboles
PORCENTAJE (%) : 5
CERCO : Sin cercos
INFRAESTRUCT. : Losa deportiva
EST. CONSERV. : Malo
COMENTARIO : El parque ha sido utilizado para la construcción de una losa deportiva

NOMBRE : SIN NOMBRE
UBICACION : Urb. Rosa Luz-Puente Piedra
AREA (M²) : 3923.90
PERIMETRO (M) : 253.40
TERRENO : Sin delimitación
COBERTURA : Plantas y flores, árboles y arbustos
HOJAS : Con flores
PLANTAS ORNAM. : Sauce, molle, maíz
COPA : Llorona, fusiforme
PORCENTAJE (%) : 5
CERCO : Sin cercos
INFRAESTRUCT. : Canchas de fulbito
EST. CONSERV. : Malo



SENAMHI

CENSO DE PARQUES

El Comercio

LIMA METROPOLITANA

PUENTE PIEDRA

NOMBRE : LA VIRGEN INMACULADA
UBICACION : Urb. Rosa Luz
MONUMENTO : Capilla de la Virgen Inmaculada
REFERENCIA : C.N.M 5168
AREA (M²) : 5565.20
PERIMETRO (M) : 315.50
TERRENO : Abandonado, basural, sin delimitación
COBERTURA : Con hierbas, árboles y arbustos
HOJAS : Con flores
PLANTAS ORNAM. : Sauce, molle, ficus, etc.(20)
COPA : Esférica, fusiforme
PORCENTAJE (%) : 25
CERCO : Sin cercos
EST. CONSERV. : Muy malo
COMENTARIO : Muy descuidado, es atravesado por una acequia

NOMBRE : SIN NOMBRE
UBICACION : Urb. Rosa Luz-1era etapa
AREA (M²) : 10467.30
PERIMETRO (M) : 445.40
TERRENO : Abandonado, sin delimitación
COBERTURA : Sin vegetación
CERCO : Sin cercos
EST. CONSERV. : Muy malo



SENAMHI

CENSO DE PARQUES

El Comercio

LIMA METROPOLITANA

PUENTE PIEDRA

NOMBRE	:	SIN NOMBRE
UBICACION	:	Urb. Rosa Luz-1era etapa
AREA (M²)	:	5293.20
PERIMETRO (M)	:	294.60
TERRENO	:	Abandonado, sin delimitación
COBERTURA	:	Plantas, flores, árboles y arbustos
HOJAS	:	Con flores
PLANTAS ORNAM.	:	Sauce, molle.(15)
COPA	:	Fusiforme
PORCENTAJE (%)	:	5
CERCO	:	Sin cercos
INFRAESTRUCT.	:	Canchas de futbolito
VENTA INFORMAL	:	Otros
EST. CONSERV.	:	Malo
NOMBRE	:	SIN NOMBRE
UBICACION	:	A.A.H.H San Pedro. Entre Jr. Arriba Perú y Jr. Ayacucho
REFERENCIA	:	C.N. 5094 " Naciones Unidas"
AREA (M²)	:	4944.00
PERIMETRO (M)	:	295.00
TERRENO	:	Sin delimitación
COBERTURA	:	Sin vegetación
CERCO	:	Sin cercos
EST. CONSERV.	:	Muy malo



SENAMHI

CENSO DE PARQUES

El Comercio

LIMA METROPOLITANA

PUENTE PIEDRA

NOMBRE	:	PARQUE N°
UBICACION	:	A.A.H.H Santa Margarita
AREA (M²)	:	5555.00
PERIMETRO (M)	:	305.60
TERRENO	:	Sin delimitación
COBERTURA	:	Sin vegetación
COPA	:	No identificada
CERCO	:	Sin cercos
EST. CONSERV.	:	Muy malo
NOMBRE	:	SIN NOMBRE
UBICACION	:	A.A.H.H Villa Los Reyes
REFERENCIA	:	Hogar de Niñas
EST. CONSERV.	:	Muy malo
COMENTARIO	:	Ocupado por un colegio. El área y el perímetro no pueden ser calculados.
NOMBRE	:	SIN NOMBRE
UBICACION	:	A.A.H.H Villa Los Reyes
REFERENCIA	:	C.E. 5077
AREA (M²)	:	4836.00
PERIMETRO (M)	:	290.00
TERRENO	:	Sin delimitación
COBERTURA	:	Sin vegetación
CERCO	:	Sin cercos
INFRAESTRUCT.	:	Canchas de futbolito
EST. CONSERV.	:	Muy malo



SENAMHI

CENSO DE PARQUES

El Comercio

LIMA METROPOLITANA

PUENTE PIEDRA

NOMBRE	:	N°2
UBICACION	:	Zapallal
REFERENCIA	:	Parroquia
AREA (M²)	:	1560.00
PERIMETRO (M)	:	164.00
TERRENO	:	Abandonado, basural, sin delimitación
COBERTURA	:	Sin vegetación
CERCO	:	Sin cercos
EST. CONSERV.	:	Muy malo
NOMBRE	:	SIN NOMBRE
UBICACION	:	Zapallal A.A.H.H Villa Los Reyes
AREA (M²)	:	5264.00
PERIMETRO (M)	:	300.00
TERRENO	:	Sin delimitación
COBERTURA	:	Sin vegetación
CERCO	:	Sin cercos
INFRAESTRUCT.	:	Canchas de fulbito
EST. CONSERV.	:	Muy malo
NOMBRE	:	N° 7
UBICACION	:	Calle 15 y calle 14 A.A.H.H Villa Los Reyes
REFERENCIA	:	C.E.I 5077
AREA (M²)	:	5517.00
PERIMETRO (M)	:	309.20
TERRENO	:	Sin delimitación
COBERTURA	:	Sin vegetación
CERCO	:	Sin cercos
EST. CONSERV.	:	Muy malo



SENAMHI

CENSO DE PARQUES

El Comercio

LIMA METROPOLITANA

PUENTE PIEDRA

NOMBRE : SIN NOMBRE
REFERENCIA : Parroquia Santísima Cruz de Jerusalen
AREA (M²) : 4180.00
PERIMETRO (M) : 272.40
TERRENO : Sin delimitación
COBERTURA : Sin vegetación
CERCO : Sin cercos
INFRAESTRUCT. : Canchas de futbolito
EST. CONSERV. : Muy malo

NOMBRE : SIN NOMBRE
UBICACION : A.A.H.H Nuevo Jerusalen. Zapallal
REFERENCIA : C.E.I 6331
AREA (M²) : 2000.00
PERIMETRO (M) : 179.60
TERRENO : Sin delimitación, plenamente establecida
COBERTURA : Plantas y flores, árboles y arbustos
HOJAS : Frutales, con flores.(30)
PLANTAS ORNAM. : Sauce, molle, etc.
COPA : Esférica, llorona, fusiforme
PORCENTAJE (%) : 10
CERCO : Sin cercos
EST. CONSERV. : Malo



SENAMHI

CENSO DE PARQUES

El Comercio

LIMA METROPOLITANA

PUENTE PIEDRA

NOMBRE	: SIN NOMBRE
UBICACION	: Urb. Bellaurora. Av. Haurangal. Comité 9
REFERENCIA	: C.E 5166 "Bella Aurora"
AREA (M²)	: 4243.20
PERIMETRO (M)	: 264.80
TERRENO	: Abandonado, sin delimitación
COBERTURA	: Sin vegetación
CERCO	: Sin cercos
INFRAESTRUCT.	: Canchas de fulbito
EST. CONSERV.	: Muy malo
NOMBRE	: LEONCIO PRADO
UBICACION	: Zapallal
MONUMENTO	: Leoncio Prado
REFERENCIA	: Capilla Ntra. Sra. de Fátima
AREA (M²)	: 1194.20
PERIMETRO (M)	: 138.24
TERRENO	: Parque delimitado, plenamente establecido
COBERTURA	: Con hierbas, con césped, plantas y flores, árboles y arbustos
HOJAS	: Con flores, siempre verdes.(10)
PLANTAS ORNAM.	: Ponciana
COPA	: Llorona, fusiforme
PORCENTAJE (%)	: 25
CERCO	: Defensivos de madera
ELEM.DECORAT.	: Estatuas y bordillos
INFRAESTRUCT.	: Veredas y bancas
EST. CONSERV.	: Regular



SENAMHI

CENSO DE PARQUES

El Comercio

LIMA METROPOLITANA

PUENTE PIEDRA

NOMBRE : SIN NOMBRE
UBICACION : Asociación de Vivienda Alameda Norte
REFERENCIA : Local Comunal FONCODES
AREA (M²) : 17570.00
PERIMETRO (M) : 577.40
TERRENO : Abandonado, sin delimitación
COBERTURA : Sin vegetación
CERCO : Sin cercos
EST. CONSERV. : Muy malo
COMENTARIO : Será ocupado por un colegio

NOMBRE : SIN NOMBRE
UBICACION : Asociación de Vivienda Alameda Norte
AREA (M²) : 3859.20
PERIMETRO (M) : 249.20
TERRENO : Abandonado, sin delimitación
COBERTURA : Sin vegetación
CERCO : Sin cercos
EST. CONSERV. : Muy malo
COMENTARIO : Está lotizado

NOMBRE : SIN NOMBRE
UBICACION : Asociación de Vivienda Alameda Norte
AREA (M²) : 4239.60
PERIMETRO (M) : 254.10
TERRENO : Sin delimitación
HOJAS : Con flores
PORCENTAJE (%) : 5
CERCO : Sin cercos
INFRAESTRUCT. : Canchas de fútbol
EST. CONSERV. : Malo



SENAMHI

CENSO DE PARQUES

El Comercio

LIMA METROPOLITANA

PUENTE PIEDRA

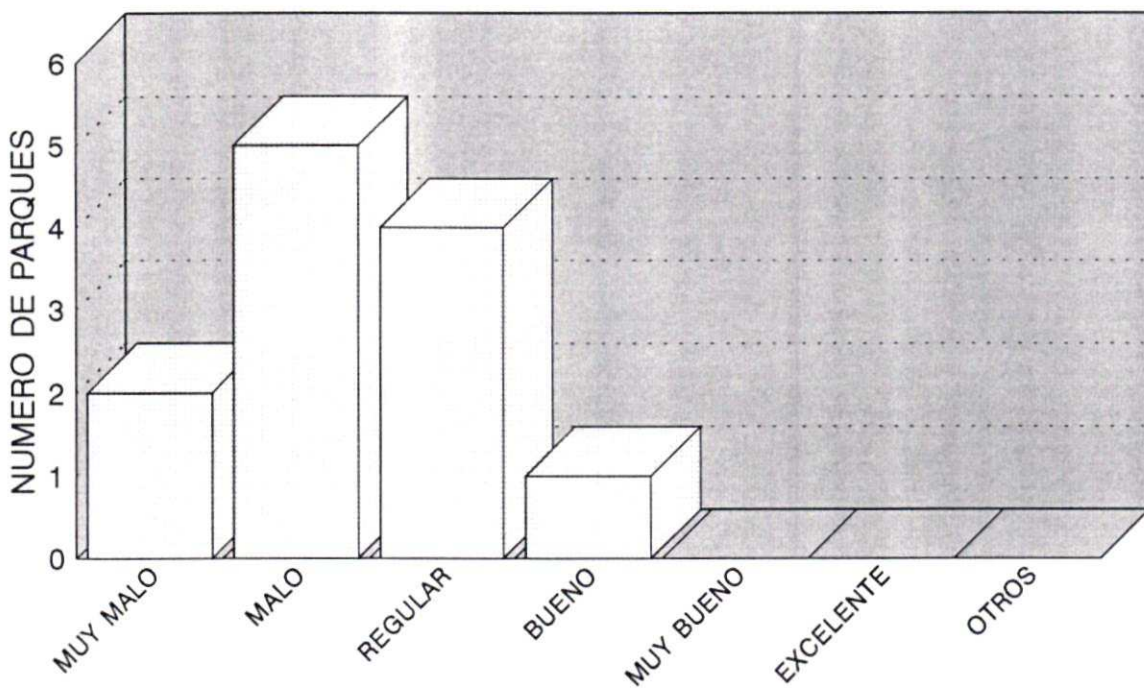
NOMBRE	: SIN NOMBRE
UBICACION	: Asociación de Vivienda. Alameda Norte.
REFERENCIA	: Calle 12 y calle 11
AREA (M²)	: 5108.00
PERIMETRO (M)	: 359.40
TERRENO	: Abandonado, sin delimitación
COBERTURA	: Sin vegetación
COPA	: No identificada
CERCO	: Sin cercos
EST. CONSERV.	: Muy malo

CUADRO DE ESTADO DE CONSERVACION DE LOS PARQUES

PUNTA NEGRA

ESTADO DE CONSERVACION	TOTAL
MUY MALO	0
MALO	3
REGULAR	2
BUENO	2
MUY BUENO	0
EXCELENTE	0
OTROS	0

ESTADO DE CONSERVACION PUNTA NEGRA





SENAMHI

CENSO DE PARQUES

El Comercio

LIMA METROPOLITANA

PUNTA NEGRA

NOMBRE	:	SIN NOMBRE
UBICACION	:	Av. Pacífico Sur y la Chita
AREA (M ²)	:	5072.50
TERRENO	:	Plenamente establecido
COBERTURA	:	Sin vegetación
PORCENTAJE (%)	:	5
CERCO	:	Sin cercos
INFRAESTRUCT.	:	Veredas
EST. CONSERV.	:	Malo
NOMBRE	:	SIN NOMBRE
UBICACION	:	Av. El Pacífico Sur, El Bonito
AREA (M ²)	:	4861.50
TERRENO	:	Parque delimitado
COBERTURA	:	Sin vegetación, árboles y arbustos
HOJAS	:	Siempre verde
PORCENTAJE (%)	:	10
CERCO	:	Sin cercos
EST. CONSERV.	:	Malo
NOMBRE	:	RUDI ECHEGARAY
UBICACION	:	Pacífico Sur, calle el atún
MONUMENTO	:	Cap. FAP Rudy Echeagaray
AREA (M ²)	:	1647.80
TERRENO	:	Plenamente establecido
COBERTURA	:	Arbustos
HOJAS	:	Siempre verdes
PLANTAS ORNAM.	:	Palmera
PORCENTAJE (%)	:	10
CERCO	:	Sin cercos
INFRAESTRUCT.	:	Veredas y bancas
EST. CONSERV.	:	Malo



SENAMHI

CENSO DE PARQUES

El Comercio

LIMA METROPOLITANA

PUNTA NEGRA

NOMBRE : SIN NOMBRE
UBICACION : Calle San José, Calle Echegaray
REFERENCIA : Municipio
AREA (M²) : 6210.40
TERRENO : Plenamente establecido
COBERTURA : Con césped, plantas y flores, árboles y arbustos
HOJAS : Decorativos, siempre verde
COPA : Fusiforme, sombrilla
PORCENTAJE (%) : 90
CERCO : Sin cercos
INFRAESTRUCT. : Veredas y bancas
EST. CONSERV. : Bueno
COMENTARIO : Parroquia en el parque

NOMBRE : SIN NOMBRE
UBICACION : Los Pelicanos, Av. Panamericana Sur
REFERENCIA : Detras de la municipalidad
AREA (M²) : 270.40
TERRENO : Plenamente establecido
COBERTURA : Con césped, plantas y flores, arbustos
HOJAS : Decorativo, siempre verde
PORCENTAJE (%) : 90
CERCO : Sin cercos
INFRAESTRUCT. : Veredas
EST. CONSERV. : Regular
COMENTARIO : Grass y arbustos, flores.



SENAMHI

CENSO DE PARQUES

El Comercio

LIMA METROPOLITANA

PUNTA NEGRA

NOMBRE : PLAZA GRAU
UBICACION : Pacífico Norte
AREA (M²) : 416.70
TERRENO : Plenamente establecido
COBERTURA : Con césped, plantas y flores, arbustos
HOJAS : Siempre verde
PLANTAS ORNAM. : Palmeras
PORCENTAJE (%) : 90
CERCO : Sin cercos
INFRAESTRUCT. : Veredas
EST. CONSERV. : Bueno

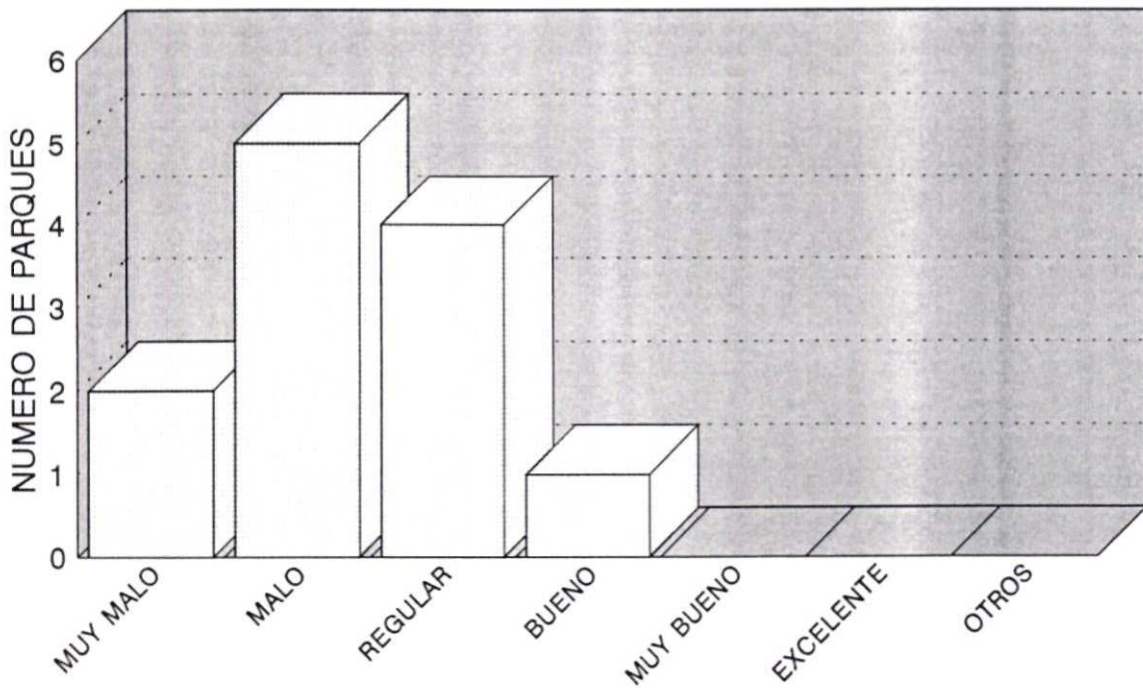
NOMBRE : SIN NOMBRE
UBICACION : Pacífico Norte, Calle las Focas
AREA (M²) : 81.50
TERRENO : Plenamente establecido
COBERTURA : Con hierbas, con plantas y flores
PORCENTAJE (%) : 100
CERCO : Sin cercos
INFRAESTRUCT. : Bancas
EST. CONSERV. : Regular

CUADRO DE ESTADO DE CONSERVACION DE LOS PARQUES

PUNTA HERMOSA

ESTADO DE CONSERVACION	TOTAL
MUY MALO	2
MALO	5
REGULAR	4
BUENO	1
MUY BUENO	0
EXCELENTE	0
OTROS	0

ESTADO DE CONSERVACION PUNTA HERMOSA





SENAMHI

CENSO DE PARQUES

El Comercio

LIMA METROPOLITANA

PUNTA HERMOSA

NOMBRE : LIBERTADOR SIMON BOLIVAR
UBICACION : Av. Los Bufeos
REFERENCIA : Capilla Virgen del Tránsito y posta/playa el Silencio
AREA (M²) : 1697.90
TERRENO : Parque delimitado
COBERTURA : Con hierbas, arbustos
HOJAS : Siempre verdes
PORCENTAJE (%) : 10
CERCO : Sin cercos
INFRAESTRUCT. : Veredas y bancas
EST. CONSERV. : Muy malo

NOMBRE : JOSÉ QUIÑONES
UBICACION : Urb. Santa Cruz
MONUMENTO : José Quiñones
AREA (M²) : 1555.40
TERRENO : Plenamente establecido
COBERTURA : Con césped, árboles y arbustos
HOJAS : Decorativo, siempre verdes
COPA : Fusiforme
PORCENTAJE (%) : 90
CERCO : Sin cercos
INFRAESTRUCT. : Veredas y bancas
EST. CONSERV. : Regular



SENAMHI

CENSO DE PARQUES

El Comercio

LIMA METROPOLITANA

PUNTA HERMOSA

NOMBRE : PLAZA PRINCIPAL
UBICACION : Calle José Galvez. Urb. Santa Cruz
AREA (M²) : 1167.04
TERRENO : Plenamente establecido
COBERTURA : Con hierbas, con césped, árboles y arbustos
HOJAS : Siempre verdes
PLANTAS ORNAM. : Pino, ficus
COPA : Fusiforme
PORCENTAJE (%) : 50
CERCO : Sin cercos
INFRAESTRUCT. : Veredas y bancas
EST. CONSERV. : Malo

NOMBRE : FRANCISCO BOLOGNESI
UBICACION : Calle José Galvez, Calle Tupac Amaru
MONUMENTO : Francisco Bolognesi
AREA (M²) : 1379.80
TERRENO : Plenamente establecido
COBERTURA : Plantas y flores, árboles y arbustos
HOJAS : Siempre verdes
PLANTAS ORNAM. : Sauce , molle, palmera
COPA : Llorona, fusiforme
PORCENTAJE (%) : 50
CERCO : Sin cercos
INFRAESTRUCT. : Veredas, bancas
EST. CONSERV. : Regular



SENAMHI

CENSO DE PARQUES

El Comercio

LIMA METROPOLITANA

PUNTA HERMOSA

NOMBRE	:	SIN NOMBRE
UBICACION	:	Urb. Santa Cruz
AREA (M ²)	:	304.60
TERRENO	:	Plenamente establecido
COBERTURA	:	Arbustos
PLANTAS ORNAM.	:	Otros
COPA	:	Fusiforme
PORCENTAJE (%)	:	10
CERCO	:	Sin cercos
INFRAESTRUCT.	:	Veredas
EST. CONSERV.	:	Malo
NOMBRE	:	SIN NOMBRE
UBICACION	:	Calle 2 y calle 1
AREA (M ²)	:	2733.90
TERRENO	:	Plenamente establecido
COBERTURA	:	Arbustos
PLANTAS ORNAM.	:	Otros
PORCENTAJE (%)	:	5
CERCO	:	Sin cercos
INFRAESTRUCT.	:	Veredas y bancas
EST. CONSERV.	:	Muy malo
NOMBRE	:	PLAZA PRINCIPAL
UBICACION	:	Av. Bolognesi, Jr. Pimentel
REFERENCIA	:	Frente al municipio
AREA (M ²)	:	1653.45
TERRENO	:	Plenamente establecido
COBERTURA	:	Con césped, plantas y flores, árboles y arbustos
HOJAS	:	Decorativo, siempre verdes
PLANTAS ORNAM.	:	Tulipan, palmera
COPA	:	Fusiforme
PORCENTAJE (%)	:	90
CERCO	:	Sin cercos
INFRAESTRUCT.	:	Veredas y bancas
EST. CONSERV.	:	Bueno



SENAMHI

CENSO DE PARQUES

El Comercio

LIMA METROPOLITANA

PUNTA HERMOSA

NOMBRE : SIN NOMBRE
UBICACION : Jr. La Libertad, Jr. Pacasmayo
AREA (M²) : 141.60
TERRENO : Parque delimitado
COBERTURA : Con césped, plantas y flores, árboles y arbustos
HOJAS : Decorativo, siempre verdes
PLANTAS ORNAM. : Otros, palmeras
COPA : Fusiforme
PORCENTAJE (%) : 100
CERCO : De plantas
EST. CONSERV. : Regular

NOMBRE : SIN NOMBRE
UBICACION : Calle 3 y calle 2
REFERENCIA : Detrás de la Telefónica
AREA (M²) : 330.60
TERRENO : Parque delimitado
COBERTURA : Con hierbas, árboles y arbustos
HOJAS : Siempre verdes
PLANTAS ORNAM. : Palmera
COPA : Fusiforme
PORCENTAJE (%) : 50
CERCO : Sin cercos
EST. CONSERV. : Malo



SENAMHI

CENSO DE PARQUES

El Comercio

LIMA METROPOLITANA

PUNTA HERMOSA

NOMBRE : JOSÉ OLAYA
UBICACION : Av. 28 de Julio
MONUMENTO : José Olaya
AREA (M²) : 1092.70
TERRENO : Plenamente establecido
COBERTURA : Con césped, plantas y flores, árboles y arbustos
HOJAS : Decorativo, siempre verde
PLANTAS ORNAM. : Otros
COPA : Fusiforme
PORCENTAJE (%) : 90
CERCO : Verjas
INFRAESTRUCT. : Veredas, bancas
EST. CONSERV. : Regular

NOMBRE : MATIAS ESPICHAN V.
UBICACION : Malecón Central
MONUMENTO : Matias Espichan
REFERENCIA : Posta
AREA (M²) : 602.80
TERRENO : Plenamente establecido
COBERTURA : Con césped, plantas y flores, arbustos
HOJAS : Siempre verdes
PORCENTAJE (%) : 50
CERCO : Sin cercos
INFRAESTRUCT. : Veredas, bancas
EST. CONSERV. : Malo



SENAMHI

CENSO DE PARQUES

El Comercio

LIMA METROPOLITANA

PUNTA HERMOSA

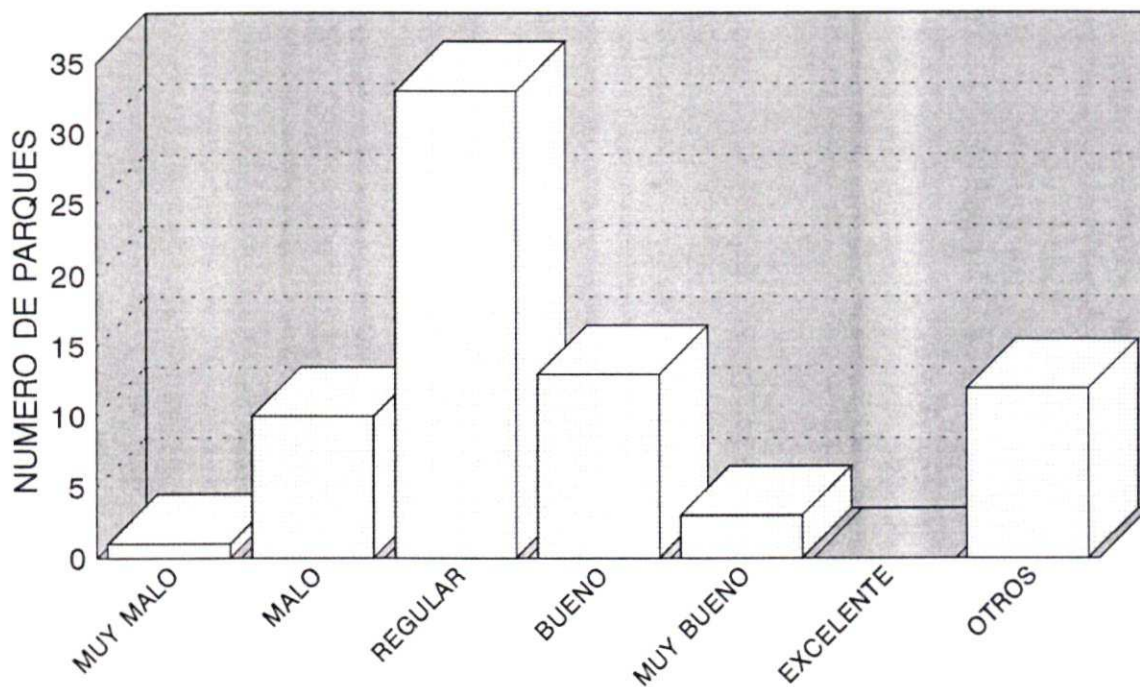
NOMBRE	: SIN NOMBRE
UBICACION	: Calle los Delfines. Urb. El Carmen
REFERENCIA	: Playa el Silencio
AREA (M²)	: 981.06
TERRENO	: Parque delimitado
COBERTURA	: Arboles y arbustos
HOJAS	: Siempre verdes
PLANTAS ORNAM.	: Ficus
COPA	: Fusiforme
PORCENTAJE (%)	: 25
CERCO	: Sin cercos
INFRAESTRUCT.	: Canchas de futbolito
EST. CONSERV.	: Malo
COMENTARIO	: Todos son arbustos

CUADRO DE ESTADO DE CONSERVACION DE LOS PARQUES

RIMAC

ESTADO DE CONSERVACION	TOTAL
MUY MALO	1
MALO	10
REGULAR	33
BUENO	13
MUY BUENO	3
EXCELENTE	0
OTROS	12

ESTADO DE CONSERVACION RIMAC





SENAMHI

CENSO DE PARQUES

El Comercio

LIMA METROPOLITANA

RIMAC

NOMBRE : SIN NOMBRE
UBICACION : Frente a la Parroquia Cristo Redentor, y Av.Próceres cdra. 7
AREA (M²) : 820.10
PERIMETRO (M) : 134.37
TERRENO : Con plantas comunes.
COBERTURA : Césped crecido. Arboles y arbustos (1 más de 10 m).
HOJAS : Follaje siempre verde.
COPA : Sombrilla.
CERCO : Sin cercos. Donde está la gruta hay cercos de madera.
INFRAESTRUCT. : Monumentos especiales (gruta).
EST. CONSERV. : Regular
COMENTARIO : Falta limpieza, mucha tierra. En el óvalo los vecinos quieren enrejar los jardines. Falta cuidado, salvo en la parte que está frente al CEP.

NOMBRE : SIN NOMBRE
UBICACION : Av. Próceres cuadra 1/Pasaje El Aguila
AREA (M²) : 1250.20
PERIMETRO (M) : 125.34
TERRENO : Con plantas comunes.
COBERTURA : Césped crecido. Arbol(1) y arbustos . Vegetación
HOJAS : Follaje siempre verde.
COPA : Sombrilla.
CERCO : Sin cercos. Donde está el grifo cercos de madera.
VENTA INFORMAL : Grifo de kerosene.
EST. CONSERV. : Malo
COMENTARIO : Falta limpieza y cuidado. En uno de los jardines duerme un loco.



SENAMHI

CENSO DE PARQUES

El Comercio

LIMA METROPOLITANA

RIMAC

NOMBRE	: MANUEL GONZALES PRADA
UBICACION	: Cruce de Comandante Suárez con Gral. Vidal.
MONUMENTO	: A Manuel G. Prada.
REFERENCIA	: A 2 cuadras de Av. Zarumilla (Hoja 3 del Trébol Caquetá)
AREA (M²)	: 774.20
PERIMETRO (M)	: 112.21
TERRENO	: Con plantas comunes.
COBERTURA	: Plantas y flores insignificantes. Césped crecido. 8 Arboles .
HOJAS	: Follaje siempre verde.
PLANTAS ORNAM.	: Palmeras, eucalipto, ficus.
COPA	: Fusiforme. Sombrilla.
CERCO	: Sin cercos.
INFRAESTRUCT.	: Monumentos especiales. Bancas y veredas.
EST. CONSERV.	: Regular
COMENTARIO	: El monumento se encuentra con pintas. Falta limpieza y cuidado.
NOMBRE	: LA GUITARRA
UBICACION	: Bartola Sánchez Cuadra 1
REFERENCIA	: Samuel Joya y Bartola Sánchez
AREA (M²)	: 3342.02
PERIMETRO (M)	: 234.90
TERRENO	: Con plantas comunes y ornamentales.
COBERTURA	: Plantas y flores insignificantes y ornamentales. Césped.
HOJAS	: Arboles y arbustos con flores; follaje decorativo.
PLANTAS ORNAM.	: Bugambina. Palmeras (2). Tulipán. Ciprés. Rosas.
COPA	: Esférica, cónica, llorona., sombrilla.
CERCO	: Cercados defensivos con plantas
ELEM.DECORAT.	: Pérgolas.(ramadas).
INFRAESTRUCT.	: Cancha de fulbito a un lado. 9 bancas
EST. CONSERV.	: Bueno.



SENAMHI

CENSO DE PARQUES

El Comercio

LIMA METROPOLITANA

RIMAC

NOMBRE	: BENINGNO BALLON FARFAN
UBICACION	: Hermanos Villarán cuadra 1
MONUMENTO	: Muro por 2do. premio (por su mejor mantenimiento.)
REFERENCIA	: Ricardo Valderrama y Hnos. Villarán
AREA (M²)	: 4538.70
PERIMETRO (M)	: 303.40
TERRENO	: Con plantas comunes y ornamentales. Flores bien cuidadas.
COBERTURA	: Plantas y flores ornamentales. Césped. Plantas especiales.
HOJAS	: Arboles (22)y arbustos con flores; follaje decorativo y
PLANTAS ORNAM.	: Palmeras(12), cucarda, ciprés, bugambina, rosas, eucalipto.
COPA	: Esférica, llorona, sombrilla.
CERCO	: Cercados defensivos con plantas.
ELEM.DECORAT.	: Pérgolas.
INFRAESTRUCT.	: Vereda, bordillos y rocallas.
EST. CONSERV.	: Bueno.
NOMBRE	: LA TRADICION
UBICACION	: Jorge Bravo Ruedas cuadra 1
MONUMENTO	: Chabuca Granda
REFERENCIA	: Francisco Ferreiros y Alejandro Díaz
AREA (M²)	: 7605.20
PERIMETRO (M)	: 640.15
TERRENO	: Con plantas comunes y ornamentales. Algunas flores bien
COBERTURA	: Plantas ornamentales.
HOJAS	: Arboles ornamentales y frutales (76), arbustos.
PLANTAS ORNAM.	: Ciprés, eucalipto, tulipán, cucarda, plátano, higo, cedro,
COPA	: Esférica. Cónica. Llorona. Sombrilla.
INFRAESTRUCT.	: Monumentos especiales.
VENTA INFORMAL	: Venta informal.
EST. CONSERV.	: Regular.
COMENTARIO	: Solo recibe mantenimiento por sectores con la colaboración de los vecinos. El comienzo del jardín está seco y descuidado con basura.



SENAMHI

CENSO DE PARQUES

El Comercio

LIMA METROPOLITANA

RIMAC

NOMBRE	: YOLANDA VIGIL
UBICACION	: Pedro Arzola cuadra 1
REFERENCIA	: Pedro Arzola y Carlos Valderrama.
AREA (M²)	: 2768.34
PERIMETRO (M)	: 253.45
TERRENO	: Con plantas comunes y ornamentales. Flores bien cuidadas.
COBERTURA	: Plantas y flores ornamentales. Césped. Flores bien cuidadas.
HOJAS	: Arboles(19) y arbustos. Arboles frutales. Follaje decorativo y
PLANTAS ORNAM.	: Ponciana, ciprés, eucalipto, sauce, alcanfor, cucarda,
COPA	: Esférica, cónica, llorona, sombrilla.
CERCO	: Cercados defensivos con plantas.
INFRAESTRUCT.	: Monumentos especiales (Cruz de Chalpón).
VENTA INFORMAL	: Venta informal.
EST. CONSERV.	: Regular.
COMENTARIO	: Falta limpieza. Además hay especies de: laurel, floripondio, caña de azúcar.
NOMBRE	: SIN NOMBRE
UBICACION	: Av. Braulio Sancho Dávila cuadra 5
REFERENCIA	: Al costado el parque Yolanda Vigil.
TERRENO	: Abandonado
COMENTARIO	: Este parque no aparece en el terreno, sólo se observa tierra.



SENAMHI

CENSO DE PARQUES

El Comercio

LIMA METROPOLITANA

RIMAC

NOMBRE	: TONDERO
UBICACION	: Edilberto Hidalgo cuadra 1
REFERENCIA	: Edilberto Hidalgo y José E. Ascues.
AREA (M²)	: 4930.40
PERIMETRO (M)	: 290.17
TERRENO	: Con plantas comunes y ornamentales.
COBERTURA	: Plantas y flores ornamentales, árboles y arbustos
HOJAS	: Arboles (24) y arbustos, frutales; con flores y follaje
PLANTAS ORNAM.	: Sauce, plátano, eucalipto, ciprés, cucarda, margarita, maíz
COPA	: Esférica. Sombrilla.
CERCO	: Sin cercos.
INFRAESTRUCT.	: Veredas.
EST. CONSERV.	: Regular.
NOMBRE	: PEDRO BOCANEGRA
UBICACION	: Pedro Bocanegra cuadra 4
REFERENCIA	: Los Hnos. Vilela y Loreano Martínez
AREA (M²)	: 1721.09
PERIMETRO (M)	: 164.62
TERRENO	: Con plantas comunes y ornamentales.
COBERTURA	: Césped. Arboles y arbustos.
HOJAS	: Arboles(8) y arbustos, con flores.
PLANTAS ORNAM.	: Sauce, floripondio, cucarda, tulipán.
COPA	: Esférica, sombrilla.
CERCO	: Cercados defensivos con plantas.
INFRAESTRUCT.	: Veredas
EST. CONSERV.	: Regular.



SENAMHI

CENSO DE PARQUES

El Comercio

LIMA METROPOLITANA

RIMAC

NOMBRE	: PARQUE ZONAL DEL RIMAC
UBICACION	: Prolongación Amancaes cuadra 7
REFERENCIA	: Prolongación Amancaes y Jr. Wayllu
AREA (M²)	: 16996.83
PERIMETRO (M)	: 548.40
TERRENO	: Con ciertas hierbas, con plantas comunes.
COBERTURA	: Arboles y arbustos
HOJAS	: Follaje siempre verde.
COPA	: Esférica, fusiforme.
CERCO	: Muros.
INFRAESTRUCT.	: Cancha de fulbito, losa deportiva.
VENTA INFORMAL	: Venta informal.
EST. CONSERV.	: Regular.
COMENTARIO	: Este parque en su conjunto es un complejo deportivo y es mayormente tierra sin césped. En su alrededor hay desmontes de basura. Se observa 19 árboles ubicados en una sola hilera. Asimismo se encuentra inclinada con una pendiente aproximada de 10°.
NOMBRE	: COOPERATIVA DEL RIMAC
UBICACION	: Prolongación Amancaes cuadra 5
REFERENCIA	: Jr. Urano y Jr. Dos de Febrero.
AREA (M²)	: 5231.50
PERIMETRO (M)	: 329.36
TERRENO	: Con plantas comunes.
COBERTURA	: Césped. Arboles y arbustos
HOJAS	: Con flores, siempre verde
PLANTAS ORNAM.	: Palmeras (pequeñas). Laurel.
COPA	: Llorona.
CERCO	: Sin cercos.
INFRAESTRUCT.	: Veredas. Cancha de fulbito.
VENTA INFORMAL	: Venta informal.
EST. CONSERV.	: Regular.
COMENTARIO	: Una parte falta sembrar y falta agua. El parque en su conjunto se encuentra descuidado.



SENAMHI

CENSO DE PARQUES

El Comercio

LIMA METROPOLITANA

RIMAC

NOMBRE	:	CÉSAR VALLEJO
UBICACION	:	Prolongación Amancaes cuadra 3.
REFERENCIA	:	Prolongación Amancaes y Jr. Eduardo Dibós
AREA (M²)	:	1011.14
PERIMETRO (M)	:	146.70
TERRENO	:	Con plantas comunes.
COBERTURA	:	Césped. Árboles (6) y arbustos.
HOJAS	:	Follaje siempre verde.
PLANTAS ORNAM.	:	Geranio. Maíz. Plátano.
COPA	:	Cónica.
CERCO	:	Sin cercos.
INFRAESTRUCT.	:	Bordillos y rocallas.
VENTA INFORMAL	:	Venta informal.
EST. CONSERV.	:	Regular.
COMENTARIO	:	Este parque en la actualidad se encuentra en plena remodelación.
NOMBRE	:	AREA DEL ESTADO (SERPAR)
UBICACION	:	Av. Carlos Pareja Paz cuadra 4
REFERENCIA	:	Urb. Amancaes
COMENTARIO	:	En la actualidad esta área se encuentra lotizado (hay casas) y no cuentan con parques, debido a que carecen de agua. Asimismo esta área se encuentra en forma inclinada con pendiente aproximada de 10°.



SENAMHI

CENSO DE PARQUES

El Comercio

LIMA METROPOLITANA

RIMAC

NOMBRE	: SIN NOMBRE
UBICACION	: Av.Amancaes/Domingo Sarmiento
REFERENCIA	: Av.Amancaes/Av.Gamarra
AREA (M²)	: 547.11
PERIMETRO (M)	: 117.00
TERRENO	: Con ciertas hierbas
COBERTURA	: Césped, árboles y arbustos
HOJAS	: Siempre verde
COPA	: Sombrilla
CERCO	: Sin cercos
ELEM.DECORAT.	: Estatuas(Virgen de María), macetas
INFRAESTRUCT.	: Veredas
EST. CONSERV.	: Malo
COMENTARIO	: Césped abandonado, con basura.
NOMBRE	: JACINTO BENAVENTE
UBICACION	: Av. Jacinto Benavente Cdra.3
REFERENCIA	: Av. Amancaes Cdra.6
AREA (M²)	: 2850.88
PERIMETRO (M)	: 380.94
TERRENO	: Plantas comunes
COBERTURA	: Césped, árboles y arbustos, césped
HOJAS	: 16 árboles y arbustos, con flores, decorativo, siempre verde
COPA	: Fusiforme, sombrilla
CERCO	: Cerco defensivos de planta
INFRAESTRUCT.	: Bancas, veredas
EST. CONSERV.	: Regular
COMENTARIO	: Está un poco descuidado; los vecinos piden apoyo para cuidar el parque.



SENAMHI

CENSO DE PARQUES

El Comercio

LIMA METROPOLITANA

RIMAC

NOMBRE	: RESTAURACION
UBICACION	: Av. Restauración/Av.Armando Filomeno
REFERENCIA	: Av. Amancaes Cdra.(6). Av. Filomeno.
AREA (M²)	: 3050.00
PERIMETRO (M)	: 407.54
TERRENO	: Con plantas comunes, plantas ornamentales
COBERTURA	: Césped, árboles y arbustos
HOJAS	: Decorativo, siempre verde(18)
CERCO	: Cercos defensivos
INFRAESTRUCT.	: Bordillos, jardín/rocalla
EST. CONSERV.	: Regular
COMENTARIO	: Existe una capilla. Presenta una zona descuidada; los vecinos cuidan el parque.
NOMBRE	: SIN NOMBRE
UBICACION	: Av.El Sol/ Av. Armando Filomeno (pueblo joven altillo)
REFERENCIA	: CEN.3015 Estadio Alejandro Villanueva
AREA (M²)	: 1545.75
PERIMETRO (M)	: 255.00
TERRENO	: Con plantas ornamentales
COBERTURA	: Césped, árboles y arbustos
HOJAS	: Con flores y siempre verde (24)
COPA	: Fusiforme, sombrilla
CERCO	: Cercado defensivos (de plantas)
INFRAESTRUCT.	: Bordillos, jardín/rocalla, veredas
EST. CONSERV.	: Regular
COMENTARIO	: Existe un poco de basura. Falta limpieza y césped descuidado.



SENAMHI

CENSO DE PARQUES

El Comercio

LIMA METROPOLITANA

RIMAC

NOMBRE	:	SIN NOMBRE
UBICACION	:	Urb. Palomares, Anton Sanchez/Amancaes
MONUMENTO	:	Capilla Nstra. Señora del Rosario
REFERENCIA	:	C.E.N Maria P. de Bellido. Capilla Nuestra Señora del
AREA (M²)	:	2716.66
PERIMETRO (M)	:	397.65
TERRENO	:	Con plantas comunes
COBERTURA	:	Césped, árboles (3)
HOJAS	:	Arboles frutales y follaje siempre verde
PLANTAS ORNAM.	:	Palmera, pino, chirimoya, higo, palto, rosas, croton, etc.
COPA	:	Cónica, fusiforme
CERCO	:	Muros
INFRAESTRUCT.	:	Veredas
EST. CONSERV.	:	Regular
NOMBRE	:	SIN NOMBRE
UBICACION	:	Urb. Palomares Anton Sanchez/ Av. el Sol
REFERENCIA	:	C.E.N Maria P. de Bellido. Club de Tiro. Capilla.
AREA (M²)	:	3011.26
PERIMETRO (M)	:	221.50
COBERTURA	:	Arboles y arbustos
CERCO	:	Sin cercos
INFRAESTRUCT.	:	Cancha de fulbito
EST. CONSERV.	:	Malo
COMENTARIO	:	Parque transformado en cancha de fulbito, existen algunos árboles recién plantados.



SENAMHI

CENSO DE PARQUES

El Comercio

LIMA METROPOLITANA

RIMAC

NOMBRE	: MARIA SANTISIMA
UBICACION	: Av. Cajatambo/Jr. Real Audiencia/ Anton Sanchez
REFERENCIA	: Av. El Sol/ Av. Alcazar/C.N María P. de Bellido.
AREA (M²)	: 1102.31
PERIMETRO (M)	: 154.90
TERRENO	: Con plantas comunes
COBERTURA	: Plantas/flores, árboles y arbustos
HOJAS	: Siempre verde
COPA	: Esférica, cónica, fusiforme
CERCO	: Sin cercos
ELEM.DECORAT.	: Capilla
INFRAESTRUCT.	: Veredas
EST. CONSERV.	: Regular
COMENTARIO	: Pide apoyo para conservar el parque
NOMBRE	: PARQUE DE LA P.N.P
UBICACION	: Urb. Ciudad y Campo, Jacinto Benavente/ Av.Barreda
REFERENCIA	: Estadio Alejandro Villanueva/P.N.P
AREA (M²)	: 1182.36
PERIMETRO (M)	: 137.60
TERRENO	: Abandonado
COBERTURA	: Arboles y arbustos
COPA	: Fusiforme
CERCO	: Sin cercos
INFRAESTRUCT.	: Bancas, veredas
VENTA INFORMAL	: Mercadillo
EST. CONSERV.	: Malo
COMENTARIO	: Descuidado, sucio, falta vegetación y se encuentra abandonado.



SENAMHI

CENSO DE PARQUES

El Comercio

LIMA METROPOLITANA

RIMAC

NOMBRE	: LAS CALEZAS
UBICACION	: Av. Cajatambo/Jr.Real Audiencia/Las Calezas.
REFERENCIA	: Av. Alcazar/Av. Amancaes/Av. Cajatambo/ Las Calezas.
AREA (M²)	: 2637.30
PERIMETRO (M)	: 296.80
COBERTURA	: Plantas y flores ornamentales.
CERCO	: Cercado.
INFRAESTRUCT.	: Bordillos, jardin/rocalla
EST. CONSERV.	: Bueno
COMENTARIO	: Este parque presenta mejor aspecto de la zona, existe una persona (vecina) que se dedica al cuidado.
NOMBRE	: PARQUE INFANTIL
UBICACION	: Calle (7)/Av. Amancaes Cdra(1) Urb. El Manzano
REFERENCIA	: Av. Amancaes/Av. Alcazar
AREA (M²)	: 3059.50
PERIMETRO (M)	: 229.40
TERRENO	: Plantas ornamentales
COBERTURA	: Césped, árboles y arbustos
HOJAS	: Siempre verde
COPA	: Fusiforme, sombrilla
CERCO	: Sin cercos
INFRAESTRUCT.	: Veredas, bancas
EST. CONSERV.	: Regular
COMENTARIO	: Necesita mayor cuidado, recibe mantenimiento por parte del vecindario.



SENAMHI

CENSO DE PARQUES

El Comercio

LIMA METROPOLITANA

RIMAC

NOMBRE	: SANTA ROSA
UBICACION	: Urb. El Manzano/Psj.Santa Rosa/Psj.Casinelli
REFERENCIA	: Cine Madrid/ Av.Alcazar
AREA (M²)	: 504.30
PERIMETRO (M)	: 93.80
TERRENO	: Abandonado, con plantas comunes
COBERTURA	: Arboles y arbustos
HOJAS	: Siempre verde
COPA	: Fusiforme
CERCO	: Sin cercos
INFRAESTRUCT.	: Veredas
EST. CONSERV.	: Malo
COMENTARIO	: Falta cuidado y mal oliente.
NOMBRE	: TACNA HEROICA
UBICACION	: Av.Alcazar/Prolog.Tacna/Padre Izaguirre/Padre Abad
REFERENCIA	: Urb. La Huerta/Av. Alcazar/Padre Izaguirre.
AREA (M²)	: 4642.10
PERIMETRO (M)	: 275.45
TERRENO	: Con plantas comunes
COBERTURA	: Plantas y flores, césped
HOJAS	: Siempre verdes (30)
COPA	: Fusiforme, sombrilla
CERCO	: Sin cercos
INFRAESTRUCT.	: Bancas y veredas
EST. CONSERV.	: Regular



SENAMHI

CENSO DE PARQUES

El Comercio

LIMA METROPOLITANA

RIMAC

NOMBRE : PLAZA EDUARDO AYARDA
UBICACION : Urb. La Huerta Padre Izaguirre/Aramburú/Corso
REFERENCIA : Av. Alcazar y Prolog. Tacna
AREA (M²) : 3488.80
PERIMETRO (M) : 257.70
TERRENO : Con plantas comunes
COBERTURA : Césped, árboles y arbustos
HOJAS : Siempre verde
COPA : Sombrilla, fusiforme
CERCO : Sin cercos
INFRAESTRUCT. : Veredas y bancas
EST. CONSERV. : Regular

NOMBRE : SIN NOMBRE
UBICACION : Av. Alcazar\ Alameda de los Descalzos.
REFERENCIA : Alameda de los Descalzos y de los Bobos.
AREA (M²) : 198.55
PERIMETRO (M) : 50.00
TERRENO : Con ciertas hierbas
COBERTURA : Césped, árboles y arbustos
HOJAS : Siempre verde (2)
COPA : Fusiforme
CERCO : Muros y verjas
INFRAESTRUCT. : Monumentos Especiales
EST. CONSERV. : Regular



SENAMHI

CENSO DE PARQUES

El Comercio

LIMA METROPOLITANA

RIMAC

NOMBRE	: SIN NOMBRE
UBICACION	: Calle los Descalzos/Manco Cápac
REFERENCIA	: Convento de los Descalzos
AREA (M²)	: 1397.75
PERIMETRO (M)	: 223.43
TERRENO	: Con hierbas
COBERTURA	: Arboles y arbustos
HOJAS	: Siempre verde
COPA	: Fusiforme
CERCO	: Sin cercos
INFRAESTRUCT.	: Veredas, bancas
EST. CONSERV.	: Malo
COMENTARIO	: Césped descuidado, hay basura.
NOMBRE	: ALAMEDA DE LOS DESCALZOS
UBICACION	: Manco Cápac
AREA (M²)	: 15584.95
PERIMETRO (M)	: 953.60
TERRENO	: Con plantas comunes
COBERTURA	: Arboles y arbustos
HOJAS	: Siempre verde (40)
COPA	: Fusiforme
CERCO	: Muros, verjas
ELEM.DECORAT.	: Estatuas, macetas, faroles y piletas
INFRAESTRUCT.	: Veredas, bancas
EST. CONSERV.	: Regular
COMENTARIO	: Verjas un poco deterioradas.



SENAMHI

CENSO DE PARQUES

El Comercio

LIMA METROPOLITANA

RIMAC

NOMBRE	: PASEO DE AGUA
UBICACION	: Micaela Villegas (Madera)
MONUMENTO	: Don Bosco (2)
REFERENCIA	: Alameda de los Descalzos\Chiclayo \Hualgayoc
AREA (M²)	: 63339.94
PERIMETRO (M)	: 616.40
INFRAESTRUCT.	: Monumentos especiales
EST. CONSERV.	: Regular
NOMBRE	: PIEDRA LIZA.
UBICACION	: Jr. Bolognesi cdra. 9 Alfonso Ugarte cdra. 3
REFERENCIA	: Av. 9 de cotubre y pasaje 9
AREA (M²)	: 2356.80
PERIMETRO (M)	: 268.40
TERRENO	: Parque delimitado
COBERTURA	: Con césped, árboles y arbustos.
HOJAS	: Siempre verdes.
PLANTAS ORNAM.	: Ponciana, ficus, otros.
PORCENTAJE (%)	: 50
CERCO	: Muros
INFRAESTRUCT.	: Cancha de fulbito
EST. CONSERV.	: Regular
COMENTARIO	: La Municipalidad está instalando la luz eléctrica.



SENAMHI

CENSO DE PARQUES

El Comercio

LIMA METROPOLITANA

RIMAC

NOMBRE	: NUMERO 25. UNIDAD VECINAL DEL RIMAC.
UBICACION	: Cruce Av. Tarapacá y Av. Alcazar.
AREA (M²)	: 7192.67
TERRENO	: Con plantas comunes
COBERTURA	: Plantas y flores, césped, árboles y arbustos.
HOJAS	: Con flores, decorativo, follaje siempre verde
PLANTAS ORNAM.	: Palmeras, ficus
COPA	: Esférica, llorona
CERCO	: Muros
INFRAESTRUCT.	: Veredas, bordillos, rocallas, losas deportivas.
EST. CONSERV.	: Regular
NOMBRE	: BLOQUE 9
UBICACION	: Av. Tarapacá cdra. 9
REFERENCIA	: Detras del parque bloque 25 (entre Tarapacá y Alcazar)
AREA (M²)	: 1072.60
TERRENO	: Con plantas comunes
COBERTURA	: Plantas y flores, césped
HOJAS	: Follaje siempre verde
PLANTAS ORNAM.	: Ficus, ponciana
COPA	: Esférica, sombrilla
CERCO	: Muros
INFRAESTRUCT.	: Bancas y veredas
EST. CONSERV.	: Regular
COMENTARIO	: Falta mantenimiento, mal estado de veredas y césped, sucio y con basura.



SENAMHI

CENSO DE PARQUES

El Comercio

LIMA METROPOLITANA

RIMAC

NOMBRE	: PARQUE BLOQUE 16
UBICACION	: Av. La Capilla cdra.7
REFERENCIA	: Av. La Capilla cdra. 7(a la derecha del parque bloque 9)
AREA (M²)	: 2841.15
TERRENO	: Con plantas ornamentales, con flores bien cuidadas.
COBERTURA	: Plantas y flores ornamentales, césped, árboles y arbustos.
HOJAS	: Follaje siempre verde.
PLANTAS ORNAM.	: Tulipan, sauce y palmera.
COPA	: Llorona y fusiforme
CERCO	: Sin cercos, muros.
EST. CONSERV.	: Bueno
COMENTARIO	: No tiene bancas, veredas rotas. Una parte bien cuidada, otra descuidada (el césped sobretodo).
NOMBRE	: PARQUE SAN MARTIN (UNIDAD VECINAL NUEVA)
UBICACION	: Bloque 47
AREA (M²)	: 2184.00
TERRENO	: Con plantas comunes
COBERTURA	: Césped, árboles y arbustos.
HOJAS	: Follaje siempre verde
PLANTAS ORNAM.	: Palmeras
COPA	: Fusiforme
CERCO	: Sin cercos.
INFRAESTRUCT.	: Monumentos especiales (gruta), bancas y veredas, bordillos y
EST. CONSERV.	: Regular
COMENTARIO	: Falta agua al parque, el césped en algunas zonas está seco.



SENAMHI

CENSO DE PARQUES

El Comercio

LIMA METROPOLITANA

RIMAC

NOMBRE	:	EL MAESTRO
UBICACION	:	Av. Alcazar
REFERENCIA	:	Cine Madrid
AREA (M²)	:	2138.40
TERRENO	:	Con plantas comunes
COBERTURA	:	Plantas y flores, césped, árboles y arbustos
HOJAS	:	Follaje siempre verde
COPA	:	Esférica, fusiforme
CERCO	:	Muros
INFRAESTRUCT.	:	Venta informal
EST. CONSERV.	:	Regular
NOMBRE	:	USE 7
UBICACION	:	Use 7
REFERENCIA	:	Frente a la Use 7
AREA (M²)	:	1118.72
TERRENO	:	Con ciertas hierbas
COBERTURA	:	Sin árboles, arbustos
CERCO	:	Sin cercos
INFRAESTRUCT.	:	Veredas
EST. CONSERV.	:	Malo
COMENTARIO	:	El parque se encuentra descuidado, es necesario irrigar; se observa desmonte y basura.



SENAMHI

CENSO DE PARQUES

El Comercio

LIMA METROPOLITANA

RIMAC

NOMBRE	: PARQUE DE LA PRIMERA UNIDAD VECINAL
UBICACION	: Av. La Capilla.
REFERENCIA	: Frente a la USE 07
AREA (M²)	: 3579.00
TERRENO	: Con plantas comunes
COBERTURA	: Plantas y flores, césped, árboles y arbustos.
HOJAS	: Con flores, follaje decorativo, follaje siempre verde.
COPA	: Cónica, fusiforme y sombrilla
CERCO	: Muros (granados)
INFRAESTRUCT.	: Veredas
EST. CONSERV.	: Regular
COMENTARIO	: Parque descuidado, falta irrigación y limpieza, sólo ha sido cuidado una pequeña parte que presenta el cerco de granados.
NOMBRE	: ANDRÉS ZEVALLOS G. M. GONZALES
UBICACION	: Block 41 de la unidad vecinal.
REFERENCIA	: USE 7
AREA (M²)	: 1631.90
TERRENO	: Con plantas comunes, con plantas ornamentales, con flores
COBERTURA	: Plantas y flores ornamentales, árboles y arbustos.
HOJAS	: Con flores, follaje decorativo, follaje siempre verde.
COPA	: Cónica, fusiforme, sombrilla
CERCO	: Muros
INFRAESTRUCT.	: Veredas, bordillos y rocallas.
EST. CONSERV.	: Muy bueno.



SENAMHI

CENSO DE PARQUES

El Comercio

LIMA METROPOLITANA

RIMAC

NOMBRE	: LAS ESTRELLAS.
UBICACION	: Antares Norte.
REFERENCIA	: Espalda pque. del Periodista.
AREA (M²)	: 1750.00
TERRENO	: Con plantas ornamentales
COBERTURA	: Césped, árboles y arbustos.
HOJAS	: Frutales, follaje siempre verde.
COPA	: Fusiforme, sombrilla
CERCO	: Cercados defensivos (vegetal)
INFRAESTRUCT.	: Veredas
EST. CONSERV.	: Bueno
COMENTARIO	: Falta mantenimiento, carece de alumbrado, hay gente de mal vivir por las noches.
NOMBRE	: ANTARES
UBICACION	: Antares Sur, Norte
REFERENCIA	: A media cuadra del Parque del Periodista.
AREA (M²)	: 1536.00
TERRENO	: Con plantas comunes
COBERTURA	: Plantas y flores , césped, árboles y arbustos.
HOJAS	: Follaje decorativo, follaje siempre verde.
COPA	: Esférica, sombrilla.
CERCO	: Sin cercos.
ELEM.DECORAT.	: Hongos artificiales
INFRAESTRUCT.	: Bancas y veredas, bordillos y rocallas.
EST. CONSERV.	: Malo
COMENTARIO	: Falta mantenimiento, bancas, césped, árboles, veredas. En general el parque está bien descuidado.



SENAMHI

CENSO DE PARQUES

El Comercio

LIMA METROPOLITANA

RIMAC

NOMBRE	: JUAN RIOS
UBICACION	: Calle 15 "La Florida" y calle 19
REFERENCIA	: Club Sporting Cristal
AREA (M²)	: 16546.60
COBERTURA	: Plantas y flores, plantas y flores ornamentales, césped,
HOJAS	: Con flores, follaje decorativo, follaje siempre verde.
COPA	: Esférica, fusiforme, cónica.
CERCO	: Sin cercos.
ELEM.DECORAT.	: Gruta a la Virgen de Fátima.
INFRAESTRUCT.	: Monumentos especiales, bancas y veredas, bordillos y
EST. CONSERV.	: Regular
COMENTARIO	: Parque descuidado. Bordes deteriorados, presencia de drogadictos y delincuentes.
NOMBRE	: ALEJANDRO SAENZ
UBICACION	: Calle 1 y Abelardo Gamarra
REFERENCIA	: Av. Abelardo Gamarra y Av. La flor de Amancaes.
AREA (M²)	: 4235.10
TERRENO	: Con plantas comunes, con flores bien cuidadas.
COBERTURA	: Plantas y flores, césped, árboles y arbustos.
HOJAS	: Con flores, Follaje siempre verde.
PLANTAS ORNAM.	: Eucaliptos, poncianas, araucarias, ficus.
COPA	: Esférica, cónica, fusiforme, sombrilla.
CERCO	: Cerco de plantas, muros.
EST. CONSERV.	: Bueno
COMENTARIO	: Bien cuidado por los vecinos, falta el recojo de desperdicios. Falta iluminación.



SENAMHI

CENSO DE PARQUES

El Comercio

LIMA METROPOLITANA

RIMAC

NOMBRE : PARQUE DEL PERIODISTA
UBICACION : Calle San Antonio cdra. 3
AREA (M²) : 11455.00
TERRENO : Con ciertas hierbas
COBERTURA : Césped, árboles y arbustos
HOJAS : Con flores, decorativo, follaje siempre verde.
PLANTAS ORNAM. : Palmeras, poncianas, ficus, eucaliptos.
COPA : Esférica, cónica, llorona, fusiforme, sombrilla
CERCO : Sin cercos.
INFRAESTRUCT. : Monumentos especiales, canchas de fútbol.
EST. CONSERV. : Malo
COMENTARIO : Bancas en mal estado, poca iluminación, mal estado del césped, hay mucha basura, monumentos en mal estado. Quema de basura.

NOMBRE : SAN ANTONIO OESTE
UBICACION : Jr. San Antonio Oeste cdra. 5
REFERENCIA : Altura cdra. 10 de Alcazar
AREA (M²) : 1100.00
TERRENO : Con plantas comunes
COBERTURA : Césped, plantas especiales, árboles y arbustos.
HOJAS : Con flores y follaje siempre verde
COPA : Esférica, fusiforme, sombrilla.
CERCO : Sin cercos
EST. CONSERV. : Regular
COMENTARIO : Falta de iluminación, falta recoger la basura, falta mantenimiento del césped en algunas zonas.



SENAMHI

CENSO DE PARQUES

El Comercio

LIMA METROPOLITANA

RIMAC

NOMBRE : SAN ANTONIO ESTE
UBICACION : Calle San Antonio Este
REFERENCIA : Altura cdra. 9 Av. Alcazar
AREA (M²) : 1100.00
TERRENO : Con plantas comunes, con plantas ornamentales.
COBERTURA : Plantas y flores, césped, un árbol.
HOJAS : Follaje siempre verde.
CERCO : Sin cercos.
INFRAESTRUCT. : Bancas y veredas.
EST. CONSERV. : Regular
COMENTARIO : Falta de mantenimiento y limpieza del parque, bancas en mal estado.

NOMBRE : FELIPE PINGLO ALVA
UBICACION : Av. Flor de Amancaes y Av. Alcazar cdra.9
MONUMENTO : Felipe Pinglo Alva.
REFERENCIA : Colegio Particular San Basilio.
AREA (M²) : 720.00
TERRENO : Con plantas comunes
COBERTURA : Plantas y flores, césped, árboles y arbustos.
HOJAS : Con flores, follaje siempre verde.
COPA : Esférica, sombrilla
CERCO : Sin cercos.
INFRAESTRUCT. : Monumentos especiales, veredas, venta informal
EST. CONSERV. : Regular
COMENTARIO : Falta bancas, césped demasiado crecida, presencia de basura. Parque bastante descuidado.



SENAMHI

CENSO DE PARQUES

El Comercio

LIMA METROPOLITANA

RIMAC

NOMBRE	: LEONCIO PRADO
UBICACION	: Urb. Leoncio Prado
MONUMENTO	: Busto a Leoncio Prado
REFERENCIA	: Estadio de la unidad vecinal y Av. Alcazar.
AREA (M²)	: 3766.57
PERIMETRO (M)	: 250.10
TERRENO	: Con ciertas hierbas
COBERTURA	: Sin plantas, sin árboles
CERCO	: Muros pequeños.
INFRAESTRUCT.	: Monumentos especiales, veredas, losas deportivas.
EST. CONSERV.	: Malo
COMENTARIO	: Parque en reestructuración total. Existe una carpa de circo.
NOMBRE	: CENEPA
UBICACION	: Urb. Leoncio Prado
REFERENCIA	: Estadio Unidad Vecinal del Rimac
AREA (M²)	: 226.80
PERIMETRO (M)	: 74.65
TERRENO	: Con plantas comunes, con plantas ornamentales, flores bien
COBERTURA	: Sin árboles, plantas y flores ornamentales, césped
PLANTAS ORNAM.	: Rosas, ficus recién plantadas.
CERCO	: Muros pequeños.
INFRAESTRUCT.	: Veredas
EST. CONSERV.	: Muy bueno
COMENTARIO	: Parque nuevo, bien cuidado por los vecinos, falta de alumbrado eléctrico.



SENAMHI

CENSO DE PARQUES

El Comercio

LIMA METROPOLITANA

RIMAC

NOMBRE	: PAZ Y AMISTAD
UBICACION	: Urb. Leoncio Prado
REFERENCIA	: Espalda de La Capilla
AREA (M²)	: 832.70
PERIMETRO (M)	: 118.27
TERRENO	: Con plantas comunes, con plantas ornamentales
COBERTURA	: Sin árboles, césped, arbustos.
PLANTAS ORNAM.	: Rosas, poncianas, ficus
CERCO	: Sin cercos.
INFRAESTRUCT.	: Veredas
EST. CONSERV.	: Bueno
NOMBRE	: DE LA PERRICHOLI
UBICACION	: Jr. La Chira
REFERENCIA	: Espalda Guardia Republicana. Costado del museo Perricholi
AREA (M²)	: 1426.00
PERIMETRO (M)	: 151.92
TERRENO	: Con ciertas hierbas
COBERTURA	: Sin plantas, árboles.
COPA	: Copa fusiforme
CERCO	: Cerco defensivo de troncos.
INFRAESTRUCT.	: Venta informal
EST. CONSERV.	: Muy malo
COMENTARIO	: Mercado al costado, carece de veredas, abandonado con algo de césped, tiene 5 árboles recién plantados.



SENAMHI

CENSO DE PARQUES

El Comercio

LIMA METROPOLITANA

RIMAC

NOMBRE : LUIS FELIPE DE LAS CASAS.
UBICACION : Prolong. Tacna y Av. La Capilla.
REFERENCIA : Espalda cuartel guardia republicana
AREA (M²) : 1483.03
PERIMETRO (M) : 189.94
TERRENO : Con plantas comunes
COBERTURA : Césped, árboles y arbustos
HOJAS : Frutales, follaje siempre verde
COPA : Llorona, fusiforme.
CERCO : Sin cercos.
INFRAESTRUCT. : Veredas, venta informal
EST. CONSERV. : Regular
COMENTARIO : Está descuidado, sucio, veredas en mal estado.

NOMBRE : PARQUE VILLANUEVA
UBICACION : Calle los Cibeles cdra. 1
MONUMENTO : Tnte. Crl. G.R. José Villanueva Ortiz.
REFERENCIA : La Capilla Espalda de la Guardia Republicana
AREA (M²) : 1406.14
PERIMETRO (M) : 160.81
TERRENO : Con plantas comunes
COBERTURA : Plantas y flores, césped, árboles y arbustos.
HOJAS : Follaje siempre verde
PLANTAS ORNAM. : Ponciana
COPA : Fusiforme, sombrilla
CERCO : Sin cercos.
INFRAESTRUCT. : Monumentos especiales, bancas
EST. CONSERV. : Bueno



SENAMHI

CENSO DE PARQUES

El Comercio

LIMA METROPOLITANA

RIMAC

NOMBRE	: SAN GERMAN
UBICACION	: Calle San German cdra. 4
REFERENCIA	: A una cdra. del Cuartel de la Guardia Republicana.
AREA (M²)	: 1505.00
PERIMETRO (M)	: 154.25
TERRENO	: Con plantas comunes, con plantas ornamentales, flores bien
COBERTURA	: Plantas y flores, plantas y flores ornamentales, césped,
HOJAS	: Follaje siempre verde.
PLANTAS ORNAM.	: Poncianas
COPA	: Fusiforme, sombrilla.
CERCO	: Sin cercos.
ELEM.DECORAT.	: Gruta a San Martín de Porres.
INFRAESTRUCT.	: Bancas y veredas.
EST. CONSERV.	: Muy bueno
COMENTARIO	: El parque se encuentra en mantenimiento, existe un poco de basura.
NOMBRE	: MARTIRES DE LA GUARDIA REPUBLICANA
UBICACION	: Calle Vesta cdra. 3
MONUMENTO	: Mártires de la Guardia Republicana.
REFERENCIA	: Frente al cuartel de la Guardia Republicana
AREA (M²)	: 2955.95
PERIMETRO (M)	: 242.35
COBERTURA	: Plantas y flores, plantas y flores ornamentales, césped,
HOJAS	: Con flores, follaje siempre verde.
PLANTAS ORNAM.	: Ficus, cipreces
COPA	: Esférica, cónica, fusiforme.
CERCO	: Sin cercos.
ELEM.DECORAT.	: Macetas.
INFRAESTRUCT.	: Monumentos especiales, bancas y veredas.
EST. CONSERV.	: Bueno
COMENTARIO	: El parque se encuentra en mantenimiento. Una parte se encuentra cercado con troncos y cables. Existe una bomba de SEDAPAL.



SENAMHI

CENSO DE PARQUES

El Comercio

LIMA METROPOLITANA

RIMAC

NOMBRE	: CRUZ DE "EL INCA"
UBICACION	: Biblioteca Pública "Artur Lundkuist" Av. Tarapacá y Av.
MONUMENTO	: Cruz de "El Inca"
REFERENCIA	: Colegio "Ricardo Bertin"
AREA (M²)	: 710.51
PERIMETRO (M)	: 170.60
TERRENO	: Con plantas ornamentales, con flores bien cuidadas.
COBERTURA	: Plantas y flores ornamentales, césped, árboles y arbustos.
HOJAS	: Con flores, con follaje siempre verde.
COPA	: Esférica, cónica, fusiforme.
CERCO	: Muros y verjas.
ELEM.DECORAT.	: Macetas.
INFRAESTRUCT.	: Monumentos especiales, veredas, venta informal.
EST. CONSERV.	: Bueno
COMENTARIO	: Faltan veredas, el cerco está sin terminar, el mantenimiento es deficiente. Falta iluminación.
NOMBRE	: MONITOR HUASCAR SUR
UBICACION	: Monitor Huascar Sur
REFERENCIA	: Parque de Los Periodistas
AREA (M²)	: 1174.60
PERIMETRO (M)	: 134.00
TERRENO	: Con plantas ornamentales, con flores bien cuidadas.
COBERTURA	: Plantas y flores ornamentales, césped, árboles y arbustos.
HOJAS	: Con flores (15 árboles)
PLANTAS ORNAM.	: Palmeras, sauces, poncianas
COPA	: Esférica, llorona, sombrilla.
CERCO	: Sin cercos.
INFRAESTRUCT.	: Bancas y veredas.
EST. CONSERV.	: Bueno
COMENTARIO	: Buena iluminación, veredas algo rotas, parque cuidado por los vecinos. Tiene algunos desperdicios de basura, césped en buen estado. Falta cercar.



SENAMHI

CENSO DE PARQUES

El Comercio

LIMA METROPOLITANA

RIMAC

NOMBRE	: MONITOR HUASCAR NORTE
UBICACION	: Calle monitor Huascar Norte
REFERENCIA	: Parque de Los Periodistas
AREA (M²)	: 964.85
PERIMETRO (M)	: 126.65
TERRENO	: Con plantas comunes, con plantas ornamentales.
COBERTURA	: Plantas y flores ornamentales, césped, árboles y arbustos.
HOJAS	: Con flores, follaje decorativo.
PLANTAS ORNAM.	: Sauce, laureles, ponciana.
COPA	: Llorona, fusiforme, sombrilla.
CERCO	: Sin cercos
INFRAESTRUCT.	: Bancas y veredas.
EST. CONSERV.	: Bueno
COMENTARIO	: Parque cuidado por los vecinos, falta mayor mantenimiento del césped, buena iluminación, problemas de agua.
NOMBRE	: CERES
UBICACION	: Av. Antares
REFERENCIA	: Entre pque. del Periodista y Av. Morro de Arica cdra.4
AREA (M²)	: 824.11
PERIMETRO (M)	: 141.74
TERRENO	: Con plantas comunes
COBERTURA	: Césped, árboles y arbustos
HOJAS	: Arboles frutales, con flores, follaje decorativo, follaje siempre
PLANTAS ORNAM.	: Ficus, pinos, ponciana.
COPA	: Esférica, cónica, sombrilla.
CERCO	: Sin cercos
INFRAESTRUCT.	: Bancas y veredas.
EST. CONSERV.	: Regular
COMENTARIO	: Parque cuidado y mantenido por los vecinos. Veredas en mal estado, basura por recoger, parte del parque está en buen estado.



SENAMHI

CENSO DE PARQUES

El Comercio

LIMA METROPOLITANA

RIMAC

NOMBRE : PARQUE ESPAÑA
UBICACION : Entre calle Porras B. Rojas y Ríos
REFERENCIA : Alt. cdra.3 Av. Morro de Arica
AREA (M²) : 4102.60
PERIMETRO (M) : 273.80
TERRENO : Con plantas ornamentales y flores bien cuidadas.
COBERTURA : Plantas y flores ornamentales, césped, árboles y arbustos.
HOJAS : Frutales, con flores, follaje siempre verde.
PLANTAS ORNAM. : Poncianas, sauces, eucaliptos.
COPA : Esférica, llorona, fusiforme y sombrilla.
CERCO : Sin cercos.
INFRAESTRUCT. : Monumentos especiales, bancas y veredas.
EST. CONSERV. : Bueno
COMENTARIO : Parque cuidado por los vecinos, poca iluminación, parte de la vereda está rota. Una parte del césped está seco.

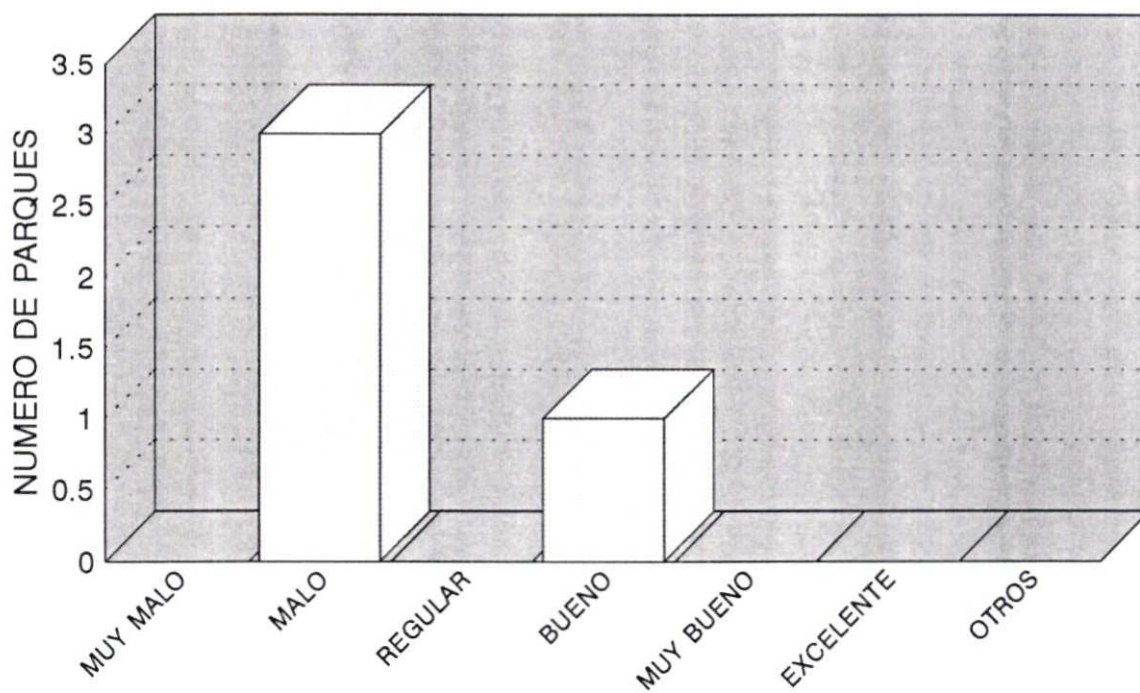
NOMBRE : DON BOSCO
UBICACION : Alameda de los Descalzos/Chiclayo/Hualgayoc
MONUMENTO : Don Bosco
REFERENCIA : Micaela Millegas(Madera)
AREA (M²) : 370.89
PERIMETRO (M) : 93.30
EST. CONSERV. : Regular

CUADRO DE ESTADO DE CONSERVACION DE LOS PARQUES

SAN BARTOLO

ESTADO DE CONSERVACION	TOTAL
MUY MALO	0
MALO	3
REGULAR	0
BUENO	1
MUY BUENO	0
EXCELENTE	0
OTROS	0

ESTADO DE CONSERVACION SAN BARTOLO





SENAMHI

CENSO DE PARQUES

El Comercio

LIMA METROPOLITANA

SAN BARTOLO

NOMBRE : SIN NOMBRE
UBICACION : Psje. Melgar Calle A. Alfonso Ugarte. Urb. San José
REFERENCIA : Av. San José, Entrada a J. Bartolo
AREA (M²) : 1344.80
TERRENO : Parque delimitado
COBERTURA : Sin vegetación, árboles y arbustos
HOJAS : Siempre verde
PLANTAS ORNAM. : Ficus
COPA : Fusiforme
PORCENTAJE (%) : 5
CERCO : Sin cercos
INFRAESTRUCT. : Bancas
EST. CONSERV. : Malo
COMENTARIO : Juegos para niños, todo arena, ficus sembrado(17).

NOMBRE : SIN NOMBRE
UBICACION : Calle Las Marcas. Malecón San Martín
AREA (M²) : 14913.40
TERRENO : Plenamente establecido
COBERTURA : Arboles y arbustos
HOJAS : Siempre verde
PORCENTAJE (%) : 10
CERCO : Sin cercos
INFRAESTRUCT. : Bancas
EST. CONSERV. : Malo
COMENTARIO : Parroquia dentro del área del parque



SENAMHI

CENSO DE PARQUES

El Comercio

LIMA METROPOLITANA

SAN BARTOLO

NOMBRE : **OLAYA**
UBICACION : **Av. Mar Pacífico y Malecon San Martín**
MONUMENTO : **José Olaya**
AREA (M²) : **1310.50**
TERRENO : **Plenamente establecido**
COBERTURA : **Con césped, plantas, flores, árboles y arbustos**
HOJAS : **Siempre verdes**
PLANTAS ORNAM. : **Ficus**
COPA : **Fusiforme**
PORCENTAJE (%) : **100**
CERCO : **De plantas**
ELEM.DECORAT. : **Estanques, puente, pileta.**
EST. CONSERV. : **Bueno**

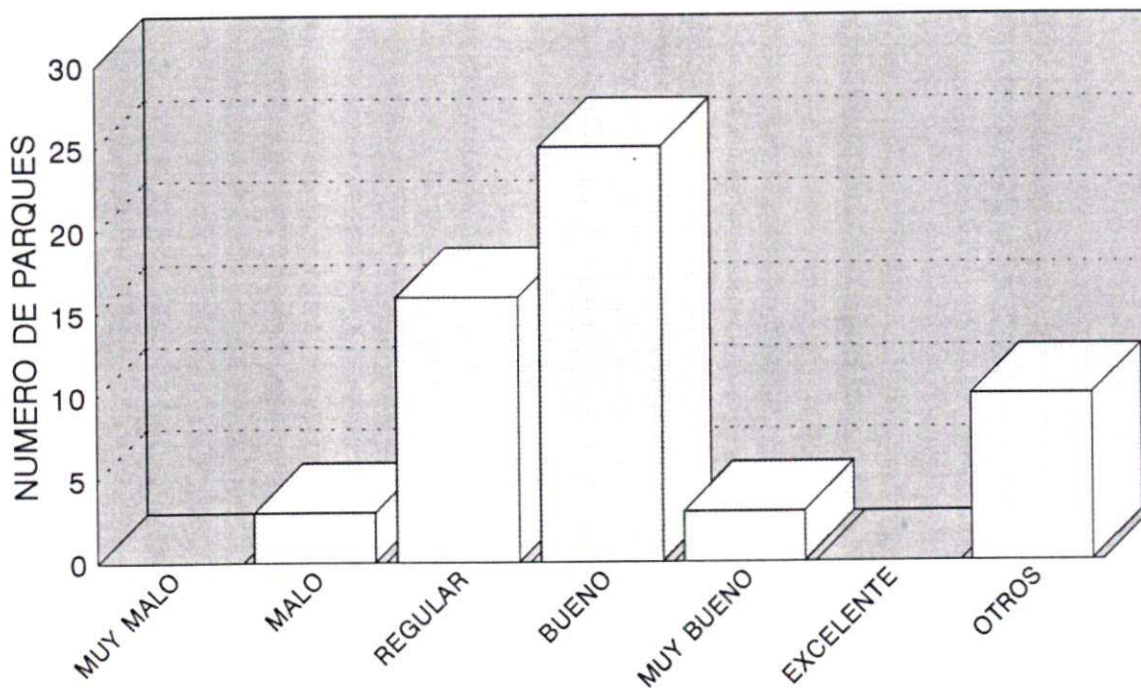
NOMBRE : **SIN NOMBRE**
UBICACION : **Av. El Bosque. Malecon San Martín**
AREA (M²) : **683.50**
TERRENO : **Plenamente establecido**
COBERTURA : **Con hierbas, con césped**
PORCENTAJE (%) : **50**
CERCO : **Sin cercos**
INFRAESTRUCT. : **Bancas**
EST. CONSERV. : **Malo**

CUADRO DE ESTADO DE CONSERVACION DE LOS PARQUES

SAN ISIDRO

ESTADO DE CONSERVACION	TOTAL
MUY MALO	0
MALO	3
REGULAR	16
BUENO	25
MUY BUENO	3
EXCELENTE	0
OTROS	10

ESTADO DE CONSERVACION SAN ISIDRO





SENAMHI

CENSO DE PARQUES

El Comercio

LIMA METROPOLITANA

SAN ISIDRO

NOMBRE	:	JOSÉ GAM
UBICACION	:	Paul Garris.
REFERENCIA	:	Paul Garris y Alberto Charrier.
AREA (M²)	:	822.74
PERIMETRO (M)	:	126.77
TERRENO	:	Plantas ornamentales, flores bien cuidadas.
CERCO	:	Redes metálicas
INFRAESTRUCT.	:	Bancas y veredas
EST. CONSERV.	:	Bueno
COMENTARIO	:	Sólo se pudo medir la entrada del parque, está enrejado, alrededor se encontró desmonte.
NOMBRE	:	RENAN ELIAS
UBICACION	:	P. Beudiez.
REFERENCIA	:	P. Beudiez.
AREA (M²)	:	6594.47
PERIMETRO (M)	:	373.40
HOJAS	:	Arboles decorativo, aromático, hojas siempre verde.
COPA	:	Esféricas, fusiforme, sombrilla
CERCO	:	Cercos defensivos, redes metálicas.
INFRAESTRUCT.	:	Bancas y veredas
EST. CONSERV.	:	Muy bueno
COMENTARIO	:	El parque recibe mantenimiento y se encuentra limpio. La entrada del parque tiene doble reja.



SENAMHI

CENSO DE PARQUES

El Comercio

LIMA METROPOLITANA

SAN ISIDRO

NOMBRE	: SANTA TERESITA
UBICACION	: Alfredo Salazar.
REFERENCIA	: Alfredo Salazar y Sta. Teresita.
AREA (M²)	: 11341.89
PERIMETRO (M)	: 540.35
TERRENO	: Con plantas ornamentales y flores bien cuidadas.
HOJAS	: Arboles decorativos y aromáticos.
COPA	: Esférica, fusiforme, sombrilla.
CERCO	: Rejas
INFRAESTRUCT.	: Bancas y veredas
EST. CONSERV.	: Bueno
COMENTARIO	: Parque se encuentra bien cuidado, recibe mantenimiento. Se encuentra enrejado.
NOMBRE	: LA MONJA DE BELEN
UBICACION	: Alfredo Salazar.
MONUMENTO	: Homenaje Reverenda Madre Hermanasia Paget.
REFERENCIA	: Alfredo Salazar.
AREA (M²)	: 7939.58
PERIMETRO (M)	: 354.60
TERRENO	: Parque delimitado, plenamente establecido
HOJAS	: Arboles decorativo, aromático, hojas siempre verde.
COPA	: Esférica, fusiforme, sombrilla.
CERCO	: Sin cercos, muros.
ELEM.DECORAT.	: Bordillos
INFRAESTRUCT.	: Veredas, bancas, canchas de fútbol.
EST. CONSERV.	: Muy bueno
COMENTARIO	: Un hermoso parque, se encuentra enrejado. Dentro el parque se encontró un halcón suelto.



SENAMHI

CENSO DE PARQUES

El Comercio

LIMA METROPOLITANA

SAN ISIDRO

NOMBRE : **PIO XII**
REFERENCIA : **Alfredo Salazar.**
AREA (M²) : **10502.14**
PERIMETRO (M) : **399.80**
TERRENO : **Con plantas ornamentales y flores bien cuidadas.**
HOJAS : **Arboles decorativo, aromático, hojas siempre verde.**
COPA : **Esférica, fusiforme, sombrilla.**
CERCO : **Con rejas**
ELEM.DECORAT. : **Estatuas y macetas**
INFRAESTRUCT. : **Bancas, veredas, bordillos y rocallas.**
EST. CONSERV. : **Bueno**

NOMBRE : **SANTA MARGARITA**
REFERENCIA : **Santa Margarita.**
AREA (M²) : **5570.50**
PERIMETRO (M) : **294.80**
TERRENO : **Con plantas ornamentales y flores bien cuidadas.**
HOJAS : **Decorativo, aromático, hojas siempre verde**
COPA : **Esférica, llorona, fusiforme, sombrilla.**
CERCO : **Rejas**
INFRAESTRUCT. : **Veredas, columpios.**
EST. CONSERV. : **Bueno**



SENAMHI

CENSO DE PARQUES

El Comercio

LIMA METROPOLITANA

SAN ISIDRO

NOMBRE	:	CONTRALMIRANTE MORA
UBICACION	:	Jacinto Lara.
AREA (M²)	:	6968.05
PERIMETRO (M)	:	314.05
TERRENO	:	Con plantas ornamentales, flores bien cuidadas.
HOJAS	:	Decorativo, aromático, hojas siempre verde.
COPA	:	Esférica, fusiforme, sombrilla.
CERCO	:	Sin cercos.
INFRAESTRUCT.	:	Bancas, veredas, bordillos y rocallas.
EST. CONSERV.	:	Bueno
NOMBRE	:	NACIONES UNIDAS
UBICACION	:	General Córdova y Angamos.
MONUMENTO	:	40 Aniv. Naciones Unidas.
AREA (M²)	:	10424.99
PERIMETRO (M)	:	733.25
TERRENO	:	Con plantas ornamentales, flores bien cuidadas.
HOJAS	:	Flores, decorativo, aromático, hojas siempre verde.
COPA	:	Esférica, fusiforme, sombrilla
CERCO	:	Sin cercos.
INFRAESTRUCT.	:	Veredas, bancas, monumentos especiales, bordillos y rocallas.
EST. CONSERV.	:	Bueno
COMENTARIO	:	Las dos pequeñas áreas verdes tienen las mismas dimensiones (costado). Existe un poco de desmonte de plantas.



SENAMHI

CENSO DE PARQUES

El Comercio

LIMA METROPOLITANA

SAN ISIDRO

NOMBRE	: VICTOR MAURTUA
REFERENCIA	: Mariscal Blas Cerdeña y Víctor Maurtua.
AREA (M²)	: 899.75
PERIMETRO (M)	: 160.70
HOJAS	: Arboles decorativos y hojas siempre verde.
COPA	: Esférica, sombrilla.
CERCO	: Sin cercos
EST. CONSERV.	: Bueno.
COMENTARIO	: Es un parque pequeño sin rejas.
NOMBRE	: LA REDONDA
REFERENCIA	: Mariscal Blas Cerdeña y Víctor Maurtua.
AREA (M²)	: 35003.51
PERIMETRO (M)	: 811.82
COBERTURA	: Plantas y flores bien cuidadas
CERCO	: Muros y verjas.
EST. CONSERV.	: Bueno
COMENTARIO	: Los 4 pequeños parques alrededor (dimensiones iguales), tiene columpios, se encuentra enrejado.
NOMBRE	: FRANKLIN D. ROOSVELT.
UBICACION	: Alvarez Calderon.
REFERENCIA	: Alvarez Calderon y Alberto Ulloa.
AREA (M²)	: 13472.17
PERIMETRO (M)	: 467.20
TERRENO	: Con plantas ornamentales y flores bien cuidadas.
HOJAS	: Arboles decorativo.
COPA	: Esférica, sombrilla.
CERCO	: Sin cercos.
INFRAESTRUCT.	: Bancas y veredas
EST. CONSERV.	: Regular.
COMENTARIO	: Este parque no se encuentra enrejado, las plantas se encuentran un poco seco.



SENAMHI

CENSO DE PARQUES

El Comercio

LIMA METROPOLITANA

SAN ISIDRO

NOMBRE	: LIMA GOLF CLUB
UBICACION	: Camino Real.
REFERENCIA	: Juan A. Pezet y Camino Real.
PERIMETRO (M)	: 3638.29
TERRENO	: Con plantas comunes, plantas ornamentales.
HOJAS	: Arboles decorativo, aromático, hojas siempre verde.
COPA	: Esférica, llorona, fusiforme, sombrilla.
CERCO	: Defensivos
ELEM.DECORAT.	: Albercas, estanques, ramadas, estatuas, fuentes
INFRAESTRUCT.	: Bancas, canchas de fulbito, losa deportiva, piscinas, veredas y
EST. CONSERV.	: Bueno.
COMENTARIO	: La medición y observación se realizó externamente, en su mayor extensión está rodeado de arbustos bien poblados.
NOMBRE	: JAVIER PRADO
UBICACION	: Urbanización Santa Rosa.
MONUMENTO	: Alfonso Ugarte.
REFERENCIA	: Av.Javier Prado Oeste/Carlos Porres Osores
AREA (M²)	: 16839.40
PERIMETRO (M)	: 528.20
TERRENO	: Con plantas comunes y flores bien cuidadas.
HOJAS	: Arboles decorativo, hojas siempre verde.
COPA	: Esférica, fusiforme, sombrilla.
CERCO	: Sin cercos
INFRAESTRUCT.	: Bancas y veredas.
EST. CONSERV.	: Bueno



SENAMHI

CENSO DE PARQUES

El Comercio

LIMA METROPOLITANA

SAN ISIDRO

NOMBRE	: REPUBLICA GUATEMALA QUETZAL
UBICACION	: Urbanización Orrantia.
REFERENCIA	: Av. Javier Prado Oeste y las Flores.
AREA (M²)	: 6052.58
PERIMETRO (M)	: 329.50
TERRENO	: Con plantas comunes
HOJAS	: Arboles ornamentales con hojas siempre verde.
COPA	: Esférica, sombrilla.
CERCO	: Sin cercos.
ELEM.DECORAT.	: Estanques.
INFRAESTRUCT.	: Bordillos, rocallas, jardines
EST. CONSERV.	: Bueno.
COMENTARIO	: Este parque no se encuentra cercado y tiene dos entradas, se encuentra bien cuidado y limpio.
NOMBRE	: LEONCIO PRADO
UBICACION	: Country Club de Lima.
REFERENCIA	: Av. Aurelio Miroquesada.
AREA (M²)	: 5558.64
PERIMETRO (M)	: 511.42
TERRENO	: Con plantas ornamentales, con flores bien cuidadas.
COBERTURA	: Sin árboles, plantas y flores ornamentales, césped.
CERCO	: Sin cercos.
INFRAESTRUCT.	: Bordillos y rocallas
EST. CONSERV.	: Bueno.
COMENTARIO	: El parque es pequeño, se encuentra bien cuidado y limpio. Alrededor hay flores; existe paradero de taxi.



SENAMHI

CENSO DE PARQUES

El Comercio

LIMA METROPOLITANA

SAN ISIDRO

NOMBRE : SEGURA
UBICACION : Av. Choquehuanca.
MONUMENTO : Manuel Pablo Bosco.
REFERENCIA : Av. Choquehuanca y los Andes.
AREA (M²) : 2206.00
PERIMETRO (M) : 241.40
TERRENO : Con plantas comunes, con flores bien cuidadas
HOJAS : Aromático, siempre verde.
COPA : Esférica, sombrilla.
CERCO : Sin cercos.
INFRAESTRUCT. : Bordillos y rocallas
EST. CONSERV. : Bueno.
COMENTARIO : Dentro del parque se ubica un pequeño cerco para echar desmonte. Alrededor del parque hay flores.

NOMBRE : MIGUEL DAMMERT MUELLE
UBICACION : Los Nogales - Los Cedros.
MONUMENTO : Dammert Muelle.
REFERENCIA : Javier Prado Oeste cdra. 13.
AREA (M²) : 5130.86
PERIMETRO (M) : 312.60
TERRENO : Con plantas comunes, ornamentales y flores bien cuidadas
HOJAS : Decorativo, aromático, siempre verde.
COPA : Esférica, cónica.
CERCO : Sin cercos.
ELEM.DECORAT. : Estanques, macetas, tanques de agua
EST. CONSERV. : Bueno.
COMENTARIO : El parque se encuentra rodeado de flores, está limpio y no tiene cerco.



SENAMHI

CENSO DE PARQUES

El Comercio

LIMA METROPOLITANA

SAN ISIDRO

NOMBRE : PALMERA
UBICACION : Los Nobles - Los Cedros.
REFERENCIA : Javier Prado Oeste cdra. 14.
AREA (M²) : 78.54
PERIMETRO (M) : 31.42
HOJAS : Siempre verde
COPA : Esférica.
CERCO : Sin cercos.
EST. CONSERV. : Malo.
COMENTARIO : Se ha pavimentado, solamente en el centro se encuentra un árbol.

NOMBRE : FRAY MELCHOR TALAMANTES
UBICACION : Calle 16 y Calle 01
MONUMENTO : Placa a Fray Melchor Talamantes
REFERENCIA : INRENA
AREA (M²) : 10125.50
TERRENO : Plenamente establecido
COBERTURA : Esférica, fusiforme
HOJAS : Siempre verde
PLANTAS ORNAM. : Eucalipto, otros (Huarango)
COPA : Esférica, fusiforme
PORCENTAJE (%) : 100
CERCO : Sin cercos
EST. CONSERV. : Bueno
COMENTARIO : Tiene canal de regadío que tiene mucha basura.



SENAMHI

CENSO DE PARQUES

El Comercio

LIMA METROPOLITANA

SAN ISIDRO

NOMBRE	:	EDUARDO DOSNY
REFERENCIA	:	A 2 cdra. del Ministerio del Interior
AREA (M²)	:	7669.30
TERRENO	:	Plenamente establecido
COBERTURA	:	Con césped, plantas y flores, árboles
HOJAS	:	Frutas decorativas, siempre verde
PLANTAS ORNAM.	:	Eucalipto, ponciana, sauce/molle, otros (araucana)
COPA	:	Esférica
PORCENTAJE (%)	:	100
CERCO	:	Sin cercos
ELEM.DECORAT.	:	Estatuas (busto)
EST. CONSERV.	:	Bueno
COMENTARIO	:	Se nota árboles podados. Tiene canal de regadío; pero tien mucho desmonte y basura.
NOMBRE	:	IBIS
UBICACION	:	Calle 34
REFERENCIA	:	Instituto Geográfico Nacional
AREA (M²)	:	4018.70
TERRENO	:	Plenamente establecido
COBERTURA	:	Con hierbas, con césped, plantas y flores, árboles y arbustos
HOJAS	:	Frutales, con flores, siempre verde
PLANTAS ORNAM.	:	Sauce/molle, otros (palmeras, araucanas)
COPA	:	Esférica, cónica, fusiforme
PORCENTAJE (%)	:	100
CERCO	:	Sin cercos
EST. CONSERV.	:	Bueno
COMENTARIO	:	Falta cortar el césped y las hierbas. El Municipio se encarga de su mantenimiento.



SENAMHI

CENSO DE PARQUES

El Comercio

LIMA METROPOLITANA

SAN ISIDRO

NOMBRE : BERMA
UBICACION : Av. Pablo Carriquiry
REFERENCIA : IGN
AREA (M²) : 8020.90
TERRENO : Plenamente establecido
COBERTURA : Con césped, plantas y flores, árboles y arbustos
HOJAS : Siempre verde
PLANTAS ORNAM. : Otros
COPA : Esférica
PORCENTAJE (%) : 100
CERCO : Sin cercos
EST. CONSERV. : Bueno
COMENTARIO : Tiene canal de regadío. Buen estado del césped.

NOMBRE : FRAY MARTIN
UBICACION : Av. El Parque del palomar
MONUMENTO : Gruta a Fray Martín de Porres
REFERENCIA : Colegio San Agustín
AREA (M²) : 11520.00
TERRENO : Plenamente establecido
COBERTURA : Con césped, plantas y flores, árboles y arbustos
HOJAS : Siempre verde
PLANTAS ORNAM. : Otros
COPA : Esférica
PORCENTAJE (%) : 100
CERCO : Sin cercos
INFRAESTRUCT. : Monumento específico
EST. CONSERV. : Muy bueno
COMENTARIO : Hay un canal de regadío.



SENAMHI

CENSO DE PARQUES

El Comercio

LIMA METROPOLITANA

SAN ISIDRO

NOMBRE : BERMA
UBICACION : Av. Principal y Calle 1
AREA (M²) : 26671.60
TERRENO : Plenamente establecido
COBERTURA : Con césped, árboles y arbustos
HOJAS : Siempre verde
PLANTAS ORNAM. : Eucalipto, pino, ficus
COPA : Cónica, llorona
PORCENTAJE (%) : 100
CERCO : Sin cercos
EST. CONSERV. : Bueno
COMENTARIO : Presenta canal de regadío.

NOMBRE : LAS OROPENDOLAS
UBICACION : Las Oropendolas
REFERENCIA : A 1 cdra. de M. del Interior
AREA (M²) : 3386.24
TERRENO : Plenamente establecido
COBERTURA : Con hierbas, con césped, plantas y flores, árboles y arbustos
HOJAS : Siempre verde
PLANTAS ORNAM. : Otros
COPA : Esférica
PORCENTAJE (%) : 100
CERCO : Sin cercos
EST. CONSERV. : Regular
COMENTARIO : Falta mantenimiento del césped y recoger los desmontes.
Hay 30 árboles.



SENAMHI

CENSO DE PARQUES

El Comercio

LIMA METROPOLITANA

SAN ISIDRO

NOMBRE	: CAROSSIO
UBICACION	: Final del Malecón Balta (al frente del parque del amor)
MONUMENTO	: Del Rotary Club (pequeño)
REFERENCIA	: Puente E. Villena Rey (donde realizan "puenting")
AREA (M²)	: 3113.02
PERIMETRO (M)	: 344.09
TERRENO	: Con plantas comunes y ornamentales, flores bien cuidadas.
COBERTURA	: Plantas y flores ornamentales, césped, árboles y arbustos.
HOJAS	: Con flores, follaje decorativo y siempre verde.
COPA	: Cónica, fusiforme, sombrilla
CERCO	: Tiene bordes de achira y geranios.
INFRAESTRUCT.	: Veredas de tierra compacta.
VENTA INFORMAL	: Kioscos de golosinas.
EST. CONSERV.	: Bueno
COMENTARIO	: El parque es limpio. Los kioscos de golosinas está autorizado por la Municipalidad.
NOMBRE	: BOLOGNESI
UBICACION	: Cdra. 5 Bolognesi y Madrid
MONUMENTO	: A Bolognesi
AREA (M²)	: 11844.44
PERIMETRO (M)	: 385.80
TERRENO	: Con plantas comunes y ornamentales, flores bien cuidadas.
COBERTURA	: Plantas y flores ornamentales, césped, árboles y arbustos (4
HOJAS	: Con flores, follaje siempre verde.
COPA	: Fusiforme, sombrilla.
CERCO	: Sin cercos.
ELEM.DECORAT.	: Fuentes.
INFRAESTRUCT.	: Monumentos especiales, bancas y veredas.
EST. CONSERV.	: Bueno
COMENTARIO	: El encargado del parque riega diariamente y corta el grass cada 15 días. El parque es limpio.



SENAMHI

CENSO DE PARQUES

El Comercio

LIMA METROPOLITANA

SAN ISIDRO

NOMBRE	: SIN NOMBRE
UBICACION	: Cruce de Prolongación Arenales con Hemilio Hernández.
MONUMENTO	: Gruta
REFERENCIA	: A espaldas de Canal 9
AREA (M²)	: 3501.83
PERIMETRO (M)	: 236.71
TERRENO	: Con plantas comunes.
COBERTURA	: Plantas y flores ornamentales. Césped muy crecido. Arboles y
HOJAS	: Follaje siempre verde.
COPA	: Sombrilla.
CERCO	: Sin cercos.
ELEM.DECORAT.	: Pérgolas (ramadas).
INFRAESTRUCT.	: Monumentos especiales (gruta a la Virgen Maria). Bancas y
EST. CONSERV.	: Regular
COMENTARIO	: Al parque le falta limpieza. Hay acumulación de follaje y basura.
NOMBRE	: PLAZA REYES CATOLICOS
UBICACION	: Cdra. 4 de Camino Real frente al colegio Maristas
MONUMENTO	: A Pedro Domingo Murillo
AREA (M²)	: 716.52
PERIMETRO (M)	: 150.70
TERRENO	: Con plantas comunes y ornamentales.
COBERTURA	: Plantas y flores ornamentales. Césped. Arboles y arbustos (10
HOJAS	: Follaje siempre verde.
COPA	: Fusiforme. Sombrilla.
CERCO	: Sin cercos.
ELEM.DECORAT.	: Fuentes.
INFRAESTRUCT.	: Monumentos especiales. Bancas y veredas.
EST. CONSERV.	: Regular
COMENTARIO	: La fuente tiene agua sucia. El césped está descuidado. Las flores ornamentales requieren mayor cuidado. Hay un canal que riega el parque pero está sedimentado y seco.



SENAMHI

CENSO DE PARQUES

El Comercio

LIMA METROPOLITANA

SAN ISIDRO

NOMBRE	: SIN NOMBRE
UBICACION	: Cruce de Av. Paz Soldán con Av. del Bosque
AREA (M²)	: 938.10
PERIMETRO (M)	: 183.38
TERRENO	: Con plantas comunes.
COBERTURA	: Césped. 4 árboles de más de 3 m. Vegetación insignificante
HOJAS	: Con flores. Follaje siempre verde.
COPA	: Fusiforme. Sombrilla.
CERCO	: Sin cercos.
EST. CONSERV.	: Regular
COMENTARIO	: No hay infraestructura en ninguno de los dos lados. Un lado tiene la vegetación insignificante muy crecida, falta limpieza y el canal que pasa por ahí está seco y con basura lo que motiva la aparición de roedores. El otro lado está en mejor estado.
NOMBRE	: EL OLIVAR
AREA (M²)	: 146095.45
TERRENO	: Con plantas comunes y ornamentales.
COBERTURA	: Plantas y flores ornamentales. Césped. Árboles.
HOJAS	: Follaje siempre verde.
PLANTAS ORNAM.	: Olivos, ficus, pino
COPA	: Esférica. Fusiforme. Sombrilla.
CERCO	: Cercos de arbustos, la mayor parte sin cerco
EST. CONSERV.	: Regular
COMENTARIO	: En una de las esquinas arrojan desmonte y follaje. Gran cantidad de olivos y ficus. No hay arbustos. El césped está descuidado; falta limpieza; también existen casas, CEP y se encuentra la Municipalidad de San Isidro.



SENAMHI

CENSO DE PARQUES

El Comercio

LIMA METROPOLITANA

SAN ISIDRO

NOMBRE : EL OLIVAR
PERIMETRO (M) : 1441.58
TERRENO : Con plantas comunes y ornamentales.
COBERTURA : Plantas y flores ornamentales. Césped. Árboles. Vegetación
HOJAS : Follaje siempre verde.
COPA : Esférica. Sombrilla.
CERCO : Sin cercos. Cercos de achira y margaritas.
INFRAESTRUCT. : Veredas de tierra
EST. CONSERV. : Regular
COMENTARIO : El parque N° 5 es el parque que tiene más casas. Falta limpieza. Hay canales que están sucios.

NOMBRE : EL OLIVAR
PERIMETRO (M) : 1312.40
TERRENO : Con plantas comunes y ornamentales.
COBERTURA : Césped. Árboles.
HOJAS : Follaje siempre verde.
COPA : Cónica. Fusiforme. Sombrilla.
CERCO : Sin cercos. Cercos de achira, geranios.
ELEM.DECORAT. : Fuentes.
INFRAESTRUCT. : Bancas y veredas.
EST. CONSERV. : Regular
COMENTARIO : La fuente tiene la mitad de agua cubierta de vegetación, se encuentra sucia. Falta limpieza en los parques. Existen algunos sectores que están bien cuidadas .



SENAMHI

CENSO DE PARQUES

El Comercio

LIMA METROPOLITANA

SAN ISIDRO

NOMBRE : EL OLIVAR
PERIMETRO (M) : 1622.11
TERRENO : Con plantas comunes y ornamentales. Flores bien cuidadas.
COBERTURA : Césped. Árboles y arbustos.
HOJAS : Follaje siempre verde, con flores
COPA : Esférica. Fusiforme. Sombrilla.
CERCO : Cercos arbustivos
INFRAESTRUCT. : Bancas y veredas de tierra . Existe una infraestructura a
EST. CONSERV. : Regular
COMENTARIO : Los cercos son de achira. Falta más cuidado en el césped de los tres parques. Falta limpieza.

NOMBRE : EL OLIVAR
PERIMETRO (M) : 346.76
TERRENO : Con plantas comunes y ornamentales. Flores bien cuidadas.
COBERTURA : Plantas y flores ornamentales. Césped. Árboles.
HOJAS : Follaje siempre verde.
COPA : Fusiforme. Sombrilla.
CERCO : Sin cercos. Bordes de achira y geranio.
ELEM.DECORAT. : Fuentes.
INFRAESTRUCT. : Bancas y veredas. Hay un molino viejo a manera de
EST. CONSERV. : Bueno
COMENTARIO : Casi la mitad corresponde a la Municipalidad de San Isidro. La fuente se encuentra limpia.



SENAMHI

CENSO DE PARQUES

El Comercio

LIMA METROPOLITANA

SAN ISIDRO

NOMBRE	: EL OLIVAR.
MONUMENTO	: A Francisco Moreyra y Luisa Paz Soldan de Moreyra.
PERIMETRO (M)	: 505.62
TERRENO	: Con plantas comunes y ornamentales.
COBERTURA	: Plantas y flores ornamentales. Césped . Árboles y arbustos.
HOJAS	: Árboles frutales . Follaje siempre verde.
COPA	: Cónica. Fusiforme. sombrilla.
CERCO	: Sin cercos. Cercos de geranios en los 2 parques.
INFRAESTRUCT.	: Monumentos especiales. Bancas y veredas.
EST. CONSERV.	: Regular
COMENTARIO	: Falta limpieza. Las veredas son de tierra. Hay un pino gigante de más de 20 m. de altura.
NOMBRE	: EL OLIVAR.
PERIMETRO (M)	: 227.53
TERRENO	: Con plantas comunes.
COBERTURA	: Plantas y flores ornamentales. Césped. Árboles y arbustos.
HOJAS	: Con flores. Follaje siempre verde.
COPA	: Sombrilla.
CERCO	: Sin cercos.
EST. CONSERV.	: Bueno
COMENTARIO	: Se encuentra limpio. Sin infraestructura, salvo las casas. Los árboles son mayores de 3 m.



SENAMHI

CENSO DE PARQUES

El Comercio

LIMA METROPOLITANA

SAN ISIDRO

NOMBRE	: PLAZA DEL OVALO
UBICACION	: Av. Arequipa cuadra 28.
REFERENCIA	: A espaldas del Cine Orrantia.
AREA (M²)	: 3766.24
PERIMETRO (M)	: 652.17
TERRENO	: Con plantas comunes.
COBERTURA	: Plantas y flores ornamentales. Césped está muy crecido.
HOJAS	: Follaje siempre verde.
COPA	: Cónica. Fusiforme. Sombrilla.
CERCO	: Sin cercos. Bordillos de achira y granada.
INFRAESTRUCT.	: Bancas y veredas.
VENTA INFORMAL	: Kioscos de golosinas autorizados por la municipalidad
EST. CONSERV.	: Regular
COMENTARIO	: Falta limpieza. Los árboles miden más de 10 m. Hay plantones de álamos.
NOMBRE	: PARQUE DE LAS AMÉRICAS
UBICACION	: Las Camelias cuadra 2/Los Rosales cuadra 2
MONUMENTO	: Al Almirante Manuel Villar
REFERENCIA	: A una cuadra de Av. Javier Prado.
AREA (M²)	: 18573.76
PERIMETRO (M)	: 549.69
TERRENO	: Con plantas comunes y ornamentales. Flores bien cuidadas.
COBERTURA	: Plantas y flores ornamentales. Césped. Árboles (buena
HOJAS	: Con flores. Follaje siempre verde.
COPA	: Esférica. Fusiforme. Sombrilla.
CERCO	: Sin cercos.
INFRAESTRUCT.	: Monumentos especiales. Bancas y veredas.
EST. CONSERV.	: Regular
COMENTARIO	: Falta limpieza. A un costado del parque se están construyendo una caseta de bombeo subterránea y para lo cual se ha cortado arbustos y césped. También se observa montones de follaje.



SENAMHI

CENSO DE PARQUES

El Comercio

LIMA METROPOLITANA

SAN ISIDRO

NOMBRE	: ANTEQUERA
UBICACION	: Coronel Andrés Reyes Cuadra 4.
REFERENCIA	: A un costado del Parque de las Américas.
AREA (M²)	: 2181.68
PERIMETRO (M)	: 251.88
TERRENO	: Con plantas comunes y ornamentales. Flores bien cuidadas.
COBERTURA	: Plantas y flores ornamentales. Césped. Árboles y arbustos (de
HOJAS	: Con flores. Follaje siempre verde.
COPA	: Esférica. Fusiforme. sombrilla.
CERCO	: Cerco de geranios
ELEM.DECORAT.	: Macetas.
INFRAESTRUCT.	: Bancas y veredas.
EST. CONSERV.	: Bueno
COMENTARIO	: El parque se encuentra dentro de una residencial, tiene muchas flores ornamentales.
NOMBRE	: SIN NOMBRE
UBICACION	: A espaldas de la cuadra 7 de Rivera Navarrete
MONUMENTO	: A Andrés Avelino Cáceres y Andrés Reyes y Buitrón.
REFERENCIA	: Frente a la Agencia de El Comercio
AREA (M²)	: 6370.88
PERIMETRO (M)	: 476.20
TERRENO	: Con plantas comunes y ornamentales.
COBERTURA	: Plantas y flores ornamentales. Césped. Árboles y arbustos
HOJAS	: Con flores. Follaje siempre verde.
COPA	: Esférica. Fusiforme. Sombrilla.
CERCO	: Sin cercos.
INFRAESTRUCT.	: Monumentos especiales (uno en cada parque). Bancas y
VENTA INFORMAL	: Kioscos (periódicos, golosinas, comida). Venta informal
EST. CONSERV.	: Regular
COMENTARIO	: El parque con borde de achiras. El césped necesita mayor cuidado. Los vendedores de comida no limpian lo que ensucian. Falta limpieza.



SENAMHI

CENSO DE PARQUES

El Comercio

LIMA METROPOLITANA

SAN ISIDRO

NOMBRE : SIN NOMBRE
UBICACION : Puente Javier Prado
AREA (M²) : 305.00
PERIMETRO (M) : 79.75
TERRENO : Abandonado.
COBERTURA : Sin plantas. Sin árboles.
CERCO : Sin cercos.
EST. CONSERV. : Malo
COMENTARIO : Es un terral sobre el cual se está acumulando basura.

NOMBRE : SIN NOMBRE
UBICACION : Frente a Wong de San Isidro (via expresa).
AREA (M²) : 2043.55
PERIMETRO (M) : 160.25
TERRENO : Con plantas comunes y ornamentales. Flores bien cuidadas.
COBERTURA : Plantas y flores ornamentales. Césped. Arboles y arbustos (4
HOJAS : Follaje siempre verde.
COPA : Esférica. Sombrilla.
CERCO : Sin cercos.
ELEM.DECORAT. : Fuentes.
INFRAESTRUCT. : Bancas y veredas.
EST. CONSERV. : Bueno
COMENTARIO : La fuente tiene agua sucia, no hay peces. Tiene bordes de achira.



SENAMHI

CENSO DE PARQUES

El Comercio

LIMA METROPOLITANA

SAN ISIDRO

NOMBRE	: CENTRAL
UBICACION	: Av. Central. Frente a la piscina del Colegio Alfonso Ugarte.
AREA (M²)	: 6150.00
PERIMETRO (M)	: 343.10
TERRENO	: Con plantas comunes.
COBERTURA	: Plantas y flores ornamentales. Césped. Arboles y arbustos.
HOJAS	: Follaje siempre verde.
COPA	: Esférica. sombrilla.
CERCO	: Sin cercos.
INFRAESTRUCT.	: Veredas de tierra.
VENTA INFORMAL	: Kioscos de comida.
EST. CONSERV.	: Regular
COMENTARIO	: Bordes de achiras. Hay plantones de álamos. El césped necesita mayor cuidado.
NOMBRE	: PLAZA 27 DE NOVIEMBRE
UBICACION	: Av. Central cuadra 5.
MONUMENTO	: Conmemorativo al 27 de Noviembre.
REFERENCIA	: A espaldas del Colegio Alfonso Ugarte
AREA (M²)	: 3393.36
PERIMETRO (M)	: 206.50
TERRENO	: Con plantas comunes y ornamentales.
COBERTURA	: Plantas y flores ornamentales. Césped. Arboles y arbustos (25
HOJAS	: Con flores. Follaje siempre verde.
COPA	: Esférica, sombrilla.
CERCO	: Cercos de achiras.
ELEM.DECORAT.	: Fuentes (pequeña).
INFRAESTRUCT.	: Monumentos especiales (muro con dibujos alusivos a la
EST. CONSERV.	: Regular
COMENTARIO	: La fuente se encuentra seca. Falta limpieza en algunas partes. Hay canales que ya no están en funcionamiento.



SENAMHI

CENSO DE PARQUES

El Comercio

LIMA METROPOLITANA

SAN ISIDRO

NOMBRE	: LUIS F. VILLARAN
UBICACION	: Cuadra 9 de Luis F. Villarán
MONUMENTO	: A Manuel Vicente Villarán
REFERENCIA	: A espaldas del CONIDA
AREA (M²)	: 5210.00
PERIMETRO (M)	: 276.25
TERRENO	: Con plantas comunes y ornamentales.
COBERTURA	: Plantas y flores ornamentales. Césped. Árboles y arbustos (30
HOJAS	: Follaje siempre verde.
COPA	: Esférica. Sombrilla.
CERCO	: Sin cercos.
INFRAESTRUCT.	: Monumentos especiales. Canchas de fútbol.
EST. CONSERV.	: Regular
COMENTARIO	: Falta limpieza. En las esquinas se acumula basura. Bordes de achira.
NOMBRE	: CONTINENTAL
UBICACION	: República de Panamá cuadra 29
REFERENCIA	: Paseo de la República y República de Panamá
AREA (M²)	: 5093.09
PERIMETRO (M)	: 201.88
TERRENO	: Con plantas ornamentales. Flores bien cuidadas.
COBERTURA	: Plantas y flores ornamentales. Césped. Árboles y arbustos.
HOJAS	: Con flores. Follaje decorativo, aromático y siempre verde.
COPA	: Esférica. Sombrilla.
ELEM.DECORAT.	: 7 cruz tumba.
INFRAESTRUCT.	: Bordillos y rocallas.
EST. CONSERV.	: Bueno.
COMENTARIO	: Buen mantenimiento. A su lado se encuentra una berma en buen estado y bastante grande.



SENAMHI

CENSO DE PARQUES

El Comercio

LIMA METROPOLITANA

SAN ISIDRO

NOMBRE : JOSÉ LUIS BUSTAMANTE Y RIVERO
UBICACION : Cuadra 8 Aramburú
MONUMENTO : José Luis Bustamante y Rivera
REFERENCIA : Los Gavilanes y Aramburú
PERIMETRO (M) : 1082.13
TERRENO : Con plantas comunes.
COBERTURA : Césped. Árboles y arbustos.
COPA : Esférica. Llorona. Fusiforme. Sombrilla.
CERCO : Muros y verjas.
INFRAESTRUCT. : Monumentos especiales. Veredas.
EST. CONSERV. : Regular.
COMENTARIO : Mucha hierba mala y el olor es insoportable. Falta mantenimiento y limpieza.

NOMBRE : SIN NOMBRE
UBICACION : Avs. Paul Harris cdra. 2 y 3, coronel Portillo cdra. 6
REFERENCIA : Espalda Av. perz Aranibar, cdra. 16
AREA (M²) : 841.72
PERIMETRO (M) : 185.60
TERRENO : Con plantas comunes, con plantas ornamentales, flores.
COBERTURA : Plantas y flores ornamentales, césped, árboles y arbustos
HOJAS : Frutales, siempre verdes
COPA : Esférica, cónica
CERCO : Sin cercos, una parte con redes metálicas
INFRAESTRUCT. : Veredas, luminarias
EST. CONSERV. : Malo



SENAMHI

CENSO DE PARQUES

El Comercio

LIMA METROPOLITANA

SAN ISIDRO

NOMBRE : OVALO GUTIERREZ
UBICACION : Emilio Cavenecia(1), conquistadores(12), Sta. Cruz(7u8),
MONUMENTO : José Quiñones
REFERENCIA : Cine Alcazar
AREA (M²) : 4003.93
PERIMETRO (M) : 224.31
TERRENO : Con plantas comunes, con plantas ornamentales, flores bien
COBERTURA : Plantas y flores ornamentales, césped, árboles y arbustos.
HOJAS : Con flores, siempre verde
COPA : Esférica
CERCO : Sin cercos
INFRAESTRUCT. : Monumentos especiales, bordillos, rocallas
EST. CONSERV. : Regular
COMENTARIO : Reparar base del monumento y tuberías, para evitar futuras aniegos.

NOMBRE : SIN NOMBRE
REFERENCIA : Av. Principal (3)
AREA (M²) : 11845.10
PERIMETRO (M) : 450.50
TERRENO : Parque delimitado, plenamente establecido.
COBERTURA : Con hierbas, con césped, plantas y flores, árboles y arbustos,
HOJAS : Frutales, siempre verde
PLANTAS ORNAM. : Eucalipto, ponciana, etc.
COPA : Esférica, llorona, sombrilla
PORCENTAJE (%) : 90
CERCO : Sin cercos
INFRAESTRUCT. : Veredas
EST. CONSERV. : Regular
COMENTARIO : Falta podar césped y mantenimiento.



SENAMHI

CENSO DE PARQUES

El Comercio

LIMA METROPOLITANA

SAN ISIDRO

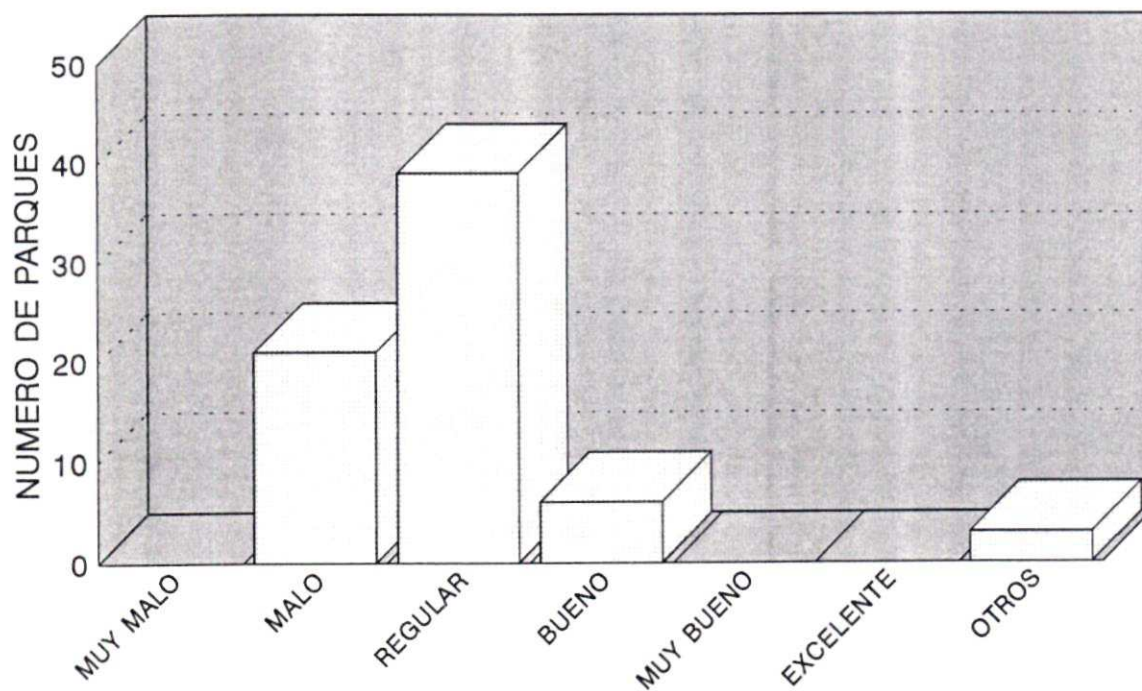
NOMBRE	: JUAN F. BERNINZONI
UBICACION	: Calle 25 y calle 33
REFERENCIA	: Av. Principal
AREA (M²)	: 5881.21
TERRENO	: Plenamente establecido
COBERTURA	: Con césped, plantas y flores, árboles y arbustos
HOJAS	: Con flores, siempre verde
PLANTAS ORNAM.	: Eucalipto, ponciana, álamo, sauce, molle, etc.
COPA	: Esférica, llorona, fusiforme
PORCENTAJE (%)	: 100
CERCO	: Sin cercos
EST. CONSERV.	: Bueno
COMENTARIO	: Tiene un canal de regadío que deja basura y es muy sucio
NOMBRE	: SIN NOMBRE
UBICACION	: Calle 46
REFERENCIA	: Av. Principal cdra. 07
AREA (M²)	: 10680.30
TERRENO	: Plenamente establecido
COBERTURA	: Con hierbas, con césped, plantas y flores, árboles y arbustos
HOJAS	: Con flores, siempre verde
PLANTAS ORNAM.	: Eucalipto, ponciana, ciprés
COPA	: Esférica, cónica, fusiforme, sombrilla
PORCENTAJE (%)	: 100
CERCO	: Sin cercos
EST. CONSERV.	: Regular
COMENTARIO	: El canal de agua trae mucha basura. Una parte del parque ha sido cercado por vecinos y han puesto juegos para su uso.

CUADRO DE ESTADO DE CONSERVACION DE LOS PARQUES

INDEPENDENCIA

ESTADO DE CONSERVACION	TOTAL
MUY MALO	0
MALO	21
REGULAR	39
BUENO	6
MUY BUENO	0
EXCELENTE	0
OTROS	3

ESTADO DE CONSERVACION INDEPENDENCIA





SENAMHI

CENSO DE PARQUES

El Comercio

LIMA METROPOLITANA

INDEPENDENCIA

NOMBRE	: JOSÉ OLAYA
UBICACION	: El Ermitaño/ Madre Selva/ Las Begonias/ Alhellies/ Los
REFERENCIA	: Av. Los Pinos/ Madre Selva
AREA (M²)	: 983.62
PERIMETRO (M)	: 140.90
TERRENO	: Con plantas comunes, plantas ornamentales
COBERTURA	: Césped, árboles y arbustos, plantas y flores.(16)
HOJAS	: Decorativo, frutales
COPA	: Cónica y fusiforme
CERCO	: Cercos defensivos
INFRAESTRUCT.	: Pájaros, palomas, insectos
EST. CONSERV.	: Regular
COMENTARIO	: Un poco descuidado falta de mantenimiento y riego
NOMBRE	: JOSÉ CARLOS MARIATEGUI
UBICACION	: Las magnolias, las mandarinas.
REFERENCIA	: Ermitaño, 4ta. zona. Comedor popular. Luis Negreiros Vega.
AREA (M²)	: 121.52
PERIMETRO (M)	: 56.00
TERRENO	: Con plantas comunes
COBERTURA	: Césped, árboles y arbustos
HOJAS	: Frutales, siempre verde
COPA	: Fusiforme
CERCO	: De plantas
INFRAESTRUCT.	: Veredas, bancas
EST. CONSERV.	: Regular



SENAMHI

CENSO DE PARQUES

El Comercio

LIMA METROPOLITANA

INDEPENDENCIA

NOMBRE	: LAS CASTAÑAS
UBICACION	: Las magnolias/ Las Castañas/ Los Girasoles
REFERENCIA	: El Ermitaño/ Mercado Virgen del Carmen
AREA (M²)	: 853.77
PERIMETRO (M)	: 138.60
TERRENO	: Con plantas comunes
COBERTURA	: Césped, árboles y arbustos
HOJAS	: Sombrilla
COPA	: Sombrilla
CERCO	: Sin cercos
INFRAESTRUCT.	: Veredas, bancas
EST. CONSERV.	: Regular
NOMBRE	: DIGNIDAD SANMARTINIANA
UBICACION	: Urb. Naranjal /Los Talleres/ Las peras
REFERENCIA	: Av. los Alisos/ Av. los Maracuyas/ las peras
AREA (M²)	: 4359.04
PERIMETRO (M)	: 380.85
TERRENO	: Plenamente establecido
COBERTURA	: De todo
HOJAS	: Con flores, siempre verde. Hay 27 árboles y 14 arbolitos.
COPA	: Llorona, fusiforme, sombrilla
PORCENTAJE (%)	: 50
CERCO	: Sin cercos
INFRAESTRUCT.	: Veredas, bancas
EST. CONSERV.	: Regular
COMENTARIO	: Falta limpieza de maleza y desperdicios.



SENAMHI

CENSO DE PARQUES

El Comercio

LIMA METROPOLITANA

INDEPENDENCIA

NOMBRE	: SIN NOMBRE
UBICACION	: Urb. El Naranjal, Av. Los Alisos/ Los Guabas/ Los
REFERENCIA	: Av. Los Alisos/ Las Guabas
AREA (M²)	: 1607.00
PERIMETRO (M)	: 160.35
TERRENO	: Plenamente establecido
COBERTURA	: De todo
HOJAS	: Frutales, siempre verde
PLANTAS ORNAM.	: Otros
COPA	: Fusiforme
PORCENTAJE (%)	: 50
CERCO	: Sin cercos
INFRAESTRUCT.	: Veredas, bancas
EST. CONSERV.	: Regular
COMENTARIO	: Hay pozo de agua y 20 árboles
NOMBRE	: LAS CASUARINAS (LOS HALCONES)
UBICACION	: Urb. El Naranjal/ Los Malangos/ Los Lulos/ Las Casuarinas
REFERENCIA	: Panamericana norte/ Previ/ Las Gorsellas
AREA (M²)	: 3955.45
PERIMETRO (M)	: 253.10
TERRENO	: Plenamente establecido
COBERTURA	: De todo
HOJAS	: Frutales, siempre verde(20)
PLANTAS ORNAM.	: Ponciana
COPA	: Fusiforme, sombrilla
PORCENTAJE (%)	: 50
CERCO	: Sin cercos
INFRAESTRUCT.	: Veredas, bancas, cancha de fulbito
EST. CONSERV.	: Regular
COMENTARIO	: Falta limpiar la maleza y desperdicios (basura)



SENAMHI

CENSO DE PARQUES

El Comercio

LIMA METROPOLITANA

INDEPENDENCIA

NOMBRE : NARANJAL (DEPORTIVO)
UBICACION : Urb. El Naranjal/ Las Guabas/ Las Tunas/ Los Maracuyas
REFERENCIA : Av. los Alisos
AREA (M²) : 20110.86
PERIMETRO (M) : 602.60
TERRENO : Parque delimitado
COBERTURA : De todo
HOJAS : Frutales, siempre verde.(32)
CERCO : De plantas
EST. CONSERV. : Regular
COMENTARIO : Piden apoyo para mantener el parque, los vecinos lo cuidan.
Hay 32 árboles.

NOMBRE : LOS ANGELES
UBICACION : El naranjal. Los rubiares, los cocos, las peras.
REFERENCIA : Av. los Alisos/ El Anis/ C.E 09. Gabriela Mistral
AREA (M²) : 2099.16
PERIMETRO (M) : 185.50
TERRENO : Plenamente establecido
COBERTURA : Con hierbas, césped, arboles y arbustos
HOJAS : Frutales, siempre verde (29)
PLANTAS ORNAM. : Ponciana, otros
COPA : Fusiforme, sombrilla
PORCENTAJE (%) : 75
CERCO : Sin cercos
INFRAESTRUCT. : Veredas, bancas
EST. CONSERV. : Malo



SENAMHI

CENSO DE PARQUES

El Comercio

LIMA METROPOLITANA

INDEPENDENCIA

NOMBRE	: CHINCHAYSUYO
UBICACION	: Urb. Tahuantisuyo 2da. zona/ Rio Sapi / Inca Yupanqui
REFERENCIA	: Av. Chinchaysuyo/ Rio Sapi
AREA (M²)	: 718.11
PERIMETRO (M)	: 161.80
TERRENO	: Plenamente establecido
COBERTURA	: De todo
HOJAS	: Siempre verde. (15)
PLANTAS ORNAM.	: Ponciana, eucalipto, sauce/molle, álamo, caucho, palmera.
COPA	: Fusiforme, sombrilla
PORCENTAJE (%)	: 75
CERCO	: Sin cercos
INFRAESTRUCT.	: Veredas
EST. CONSERV.	: Malo
NOMBRE	: TUPAC AMARU
UBICACION	: Urb. Tahuantisuyo 2da. Zona/ Inca Yupanqui/
REFERENCIA	: Av. Chinchaysuyo/ Av. Antisuyo
AREA (M²)	: 1813.47
PERIMETRO (M)	: 183.30
TERRENO	: Plenamente establecido
COBERTURA	: De todo
HOJAS	: Frutales, decorativo, siempre verde. (45)
PLANTAS ORNAM.	: Eucalipto, ponciana, pino, sauce/molle, otros
COPA	: Fusiforme, sombrilla
PORCENTAJE (%)	: 75
CERCO	: De troncos
ELEM.DECORAT.	: Estatuas (capilla)
INFRAESTRUCT.	: Veredas, bancas
EST. CONSERV.	: Regular
COMENTARIO	: Capillas de Santa Rosa y San Martín de Porras



SENAMHI

CENSO DE PARQUES

El Comercio

LIMA METROPOLITANA

INDEPENDENCIA

NOMBRE	: SIN NOMBRE
UBICACION	: Urb. Tahuantinsuyo 2da. Zona/ Quipaypampa/
REFERENCIA	: Av. Antisuyo/ Sacsayhuaman
AREA (M²)	: 825.17
PERIMETRO (M)	: 203.80
EST. CONSERV.	: Malo
NOMBRE	: HUASCAR
UBICACION	: Urb. Tahuantinsuyo 2da. zona/ Quipaypampa/
REFERENCIA	: Av. Antisuyo/Ollantaytambo
AREA (M²)	: 2314.91
PERIMETRO (M)	: 200.45
TERRENO	: Plenamente establecido
COBERTURA	: De todo
HOJAS	: Frutales, con flores, siempre verde. (52)
PLANTAS ORNAM.	: Eucalipto, ponciana, pino, sauce/molle
COPA	: Fusiforme
PORCENTAJE (%)	: 75
CERCO	: Sin cercos
INFRAESTRUCT.	: Veredas
EST. CONSERV.	: Regular
NOMBRE	: ATAHUALPA
UBICACION	: Urb. Tahuantinsuyo 2da. zona/ Ollantaytambo/ Rio Sapi
REFERENCIA	: Comisaria Tahuantinsuyo
AREA (M²)	: 1715.70
PERIMETRO (M)	: 182.20
TERRENO	: Plenamente establecido
COBERTURA	: De todo
HOJAS	: Frutales, siempre verde
PLANTAS ORNAM.	: Ponciana, pino, sauce/molle, papaya, palmera.
COPA	: Fusiforme
PORCENTAJE (%)	: 75
CERCO	: Sin cercos
INFRAESTRUCT.	: Veredas, bancas
EST. CONSERV.	: Bueno



SENAMHI

CENSO DE PARQUES

El Comercio

LIMA METROPOLITANA

INDEPENDENCIA

NOMBRE	: INCA GARCILAZO DE LA VEGA
UBICACION	: Urb. Tahuantinsuyo 2da. zona/ Ollantaytambo/ Inca Urco
REFERENCIA	: Av. Huanacaure /Inca Urco
AREA (M²)	: 3394.99
PERIMETRO (M)	: 238.10
TERRENO	: Parque delimitado
COBERTURA	: De todo
HOJAS	: 60 árboles ornamentales de hojas siempre verde.
PLANTAS ORNAM.	: Eucalipto, álamo, sauce/molle, palmeras
COPA	: Fusiforme
PORCENTAJE (%)	: 75
CERCO	: Sin cercos
INFRAESTRUCT.	: Veredas
EST. CONSERV.	: Regular
COMENTARIO	: Falta agua para regar el parque.
NOMBRE	: INTI
UBICACION	: Urb. Tahuantinsuyo 2da zona/ Ollantaytambo/ Andamarca.
REFERENCIA	: Av. Huanacaure/ Mercado Nro. 1 Tahuantinsuyo
AREA (M²)	: 1290.80
PERIMETRO (M)	: 143.70
TERRENO	: Plenamente establecido
COBERTURA	: De todo
HOJAS	: Con flores siempre verde (40)
PLANTAS ORNAM.	: Eucalipto, pino, sauce/molle.
COPA	: Fusiforme, sombrilla
PORCENTAJE (%)	: 90
CERCO	: Sin cercos
INFRAESTRUCT.	: Veredas, bancas
EST. CONSERV.	: Regular



SENAMHI

CENSO DE PARQUES

El Comercio

LIMA METROPOLITANA

INDEPENDENCIA

NOMBRE : CAHUIDE I
UBICACION : Urb. Tahuantinsuyo 2da. zona/ San Pedro/ Cahuide/ Inca
REFERENCIA : Av. Indoamerica/ Mercado Nro. 1 Tahuantinsuyo
AREA (M²) : 1367.88
PERIMETRO (M) : 175.80
TERRENO : Plenamente establecido
COBERTURA : De todo
HOJAS : Frutales, siempre verde (30)
PLANTAS ORNAM. : Eucalipto, sauce/molle
COPA : Fusiforme, sombrilla
PORCENTAJE (%) : 90
CERCO : Sin cercos
INFRAESTRUCT. : Veredas
EST. CONSERV. : Regular
COMENTARIO : Hay desperdicios

NOMBRE : MUNICIPAL
UBICACION : Urb. Tahuantinsuyo 2da. zona
REFERENCIA : Av. Sacsayhuaman/ C.N. Libertador San Martin
AREA (M²) : 2192.13
PERIMETRO (M) : 194.80
TERRENO : Abandonado
COBERTURA : Arboles
HOJAS : Siempre verde (5)
PLANTAS ORNAM. : Eucalipto, ponciana, pino
COPA : Fusiforme
CERCO : Sin cercos
INFRAESTRUCT. : Cancha de futbolito
EST. CONSERV. : Malo
COMENTARIO : Falta agua y apoyo Municipal.



SENAMHI

CENSO DE PARQUES

El Comercio

LIMA METROPOLITANA

INDEPENDENCIA

NOMBRE	: SIN NOMBRE
UBICACION	: Urb. Tahuantinsuyo 1ra. zona/ Korekenke/ Tiahuanaco/
REFERENCIA	: Av. Indoamerica/ Av.Chinchaysuyo/Korekenke
AREA (M²)	: 1807.97
PERIMETRO (M)	: 175.00
TERRENO	: Parque delimitado
COBERTURA	: De todo
HOJAS	: Siempre verde (60)
PLANTAS ORNAM.	: Eucalipto, ponciana, pino, sauce/molle
COPA	: Cónica. fusiforme, sombrilla
PORCENTAJE (%)	: 90
CERCO	: Sin cercos
EST. CONSERV.	: Regular
NOMBRE	: IMPERIO
UBICACION	: Urb. Tahuantinsuyo 1ra.zona /Inca Yupanqui/ Atahualpa/
REFERENCIA	: Av. Chinchaysuyo/ Av. HurinCuzco
AREA (M²)	: 2716.17
PERIMETRO (M)	: 210.30
TERRENO	: Plenamente establecido
COBERTURA	: De todo
HOJAS	: Siempre verde (80)
PLANTAS ORNAM.	: Eucalipto, ponciana, sauce/molle, otros
COPA	: Fusiforme, sombrilla
PORCENTAJE (%)	: 75
CERCO	: Sin cercos
INFRAESTRUCT.	: Veredas
EST. CONSERV.	: Regular



SENAMHI

CENSO DE PARQUES

El Comercio

LIMA METROPOLITANA

INDEPENDENCIA

NOMBRE	:	PACHACUTEC
UBICACION	:	Urb. Tahuantinsuyo 1ra. zona/ Pachacutec/ Quipan
REFERENCIA	:	Av. Hurin Cuzco/ Pachacutec
AREA (M ²)	:	2141.40
PERIMETRO (M)	:	217.60
TERRENO	:	Plenamente establecido
COBERTURA	:	De todo
HOJAS	:	Frutales, decorativo, siempre verde (45)
PLANTAS ORNAM.	:	Eucalipto, alamo, pino, sauce/molle, otros
COPA	:	Fusiforme, sombrilla
PORCENTAJE (%)	:	75
CERCO	:	Sin cercos
INFRAESTRUCT.	:	Veredas
EST. CONSERV.	:	Bueno
NOMBRE	:	CHAVIN
UBICACION	:	Urb. Tahuantinsuyo 1ra. zona/ Calle Yupanqui/ Calle Sihuas
REFERENCIA	:	Av. Contisuyo/ Calle Yupanqui
AREA (M ²)	:	2268.12
PERIMETRO (M)	:	190.60
EST. CONSERV.	:	Malo
NOMBRE	:	INTI RAYMI
UBICACION	:	Urb. Tahuantinsuyo 1ra. zona/ Mayta Capac/ Inti
REFERENCIA	:	Av. Contisuyo/ Mayta Capac
AREA (M ²)	:	1706.58
PERIMETRO (M)	:	216.90
TERRENO	:	Plenamente establecido
COBERTURA	:	De todo
HOJAS	:	Frutales, siempre verde (61)
PLANTAS ORNAM.	:	Ponciana, pino, sauce/molle, paca, caucho, palmera
COPA	:	Cónica, fusiforme, sombrilla
PORCENTAJE (%)	:	50
CERCO	:	Sin cercos
INFRAESTRUCT.	:	Veredas
EST. CONSERV.	:	Malo



SENAMHI

CENSO DE PARQUES

El Comercio

LIMA METROPOLITANA

INDEPENDENCIA

NOMBRE : OLLANTAY
UBICACION : Urb. Tahuantinsuyo 1ra. zona/ Los Chancas/ Hurin Cuzco
REFERENCIA : Av. Hurin Cuzco
AREA (M²) : 3380.67
PERIMETRO (M) : 234.40
TERRENO : Plenamente establecido
COBERTURA : De todo
HOJAS : Frutales, con flores, siempre verde (70)
PLANTAS ORNAM. : Ponciana, sauce/molle, palmera, paca, laurel
COPA : Fusiforme, sombrilla
PORCENTAJE (%) : 90
CERCO : Sin cercos
INFRAESTRUCT. : Veredas, bancas
EST. CONSERV. : Bueno
COMENTARIO : Hay muro y rejas en el centro del parque

NOMBRE : IMPERIAL
UBICACION : Urb. Tahuantinsuyo 1ra. zona/ Pachacamac/ Los Chasquis/
REFERENCIA : C.N 3049 y Colombia
AREA (M²) : 1166.40
PERIMETRO (M) : 138.60
TERRENO : Plenamente establecido
COBERTURA : De todo
HOJAS : Frutales, siempre verde. 30 árboles
PLANTAS ORNAM. : Eucalipto, sauce/molle, chirimoya, níspero y palta.
COPA : Fusiforme, sombrilla
PORCENTAJE (%) : 90
CERCO : Sin cercos
INFRAESTRUCT. : Veredas
EST. CONSERV. : Regular



SENAMHI

CENSO DE PARQUES

El Comercio

LIMA METROPOLITANA

INDEPENDENCIA

NOMBRE	: SAN PEDRO
UBICACION	: Urb. Tahuantinsuyo 1ra.zona/ Av. Indoamerica/ Aravicus
AREA (M²)	: 665.99
PERIMETRO (M)	: 130.30
TERRENO	: Plenamente establecido
COBERTURA	: De todo
HOJAS	: Frutales, decorativo, siempre verde (25)
PLANTAS ORNAM.	: Eucalipto, pino, laurel, plátano, palmera
COPA	: Cónica, fusiforme, sombrilla
CERCO	: Muros, cercos de plantas
INFRAESTRUCT.	: Veredas
EST. CONSERV.	: Regular
NOMBRE	: LAS AMÉRICAS
UBICACION	: Urb. Tahuantinsuyo 1ra. zona/ Collasuyo/ Aravicus. Prolong.
REFERENCIA	: Collasuyo/ Indoamérica
AREA (M²)	: 432.00
PERIMETRO (M)	: 106.90
TERRENO	: Parque delimitado
COBERTURA	: De todo
HOJAS	: Frutales, siempre verde (25)
PLANTAS ORNAM.	: Pino, sauce, molle, plátano, palmera, cactus.
COPA	: Cónica, fusiforme.
PORCENTAJE (%)	: 75
CERCO	: Sin cercos
EST. CONSERV.	: Malo



SENAMHI

CENSO DE PARQUES

El Comercio

LIMA METROPOLITANA

INDEPENDENCIA

NOMBRE : JAN
UBICACION : Urb. Tahuantinsuyo 4ta. zona/ Ollantaytambo/ Chulpas/ Inca
REFERENCIA : Ollantaytambo/ Baños del Inca
AREA (M²) : 5000.00
PERIMETRO (M) : 300.00
TERRENO : Plenamente establecido
HOJAS : Frutales, siempre verde (40)
PLANTAS ORNAM. : Sauce/molle, otros
COPA : Fusiforme
PORCENTAJE (%) : 10
CERCO : Redes Metalicas
INFRAESTRUCT. : Cancha de basket, columpio, comedor
EST. CONSERV. : Regular

NOMBRE : LOS HERMANOS AYAR
UBICACION : Urb. Tahuantinsuyo 4ta. zona/ Hermanos Ayar/ Hanan
REFERENCIA : Av. Coricancha/ Hermanos Ayar
AREA (M²) : 905.00
PERIMETRO (M) : 181.00
TERRENO : Plenamente establecido
COBERTURA : De todo
HOJAS : Frutales, siempre verde
PLANTAS ORNAM. : Eucalipto, sauce/molle, plátano, palta, chirimoya, laurel
COPA : Fusiforme
PORCENTAJE (%) : 90
CERCO : Sin cercos
INFRAESTRUCT. : Veredas
EST. CONSERV. : Malo



SENAMHI

CENSO DE PARQUES

El Comercio

LIMA METROPOLITANA

INDEPENDENCIA

NOMBRE : HANAN CUZCO
UBICACION : Tahuantinsuyo 3ra. zona. Hanan Cuzco Cdra. 6/ Huarcocondo
REFERENCIA : Av. Coricancha/Yauri
AREA (M²) : 575.25
PERIMETRO (M) : 98.80
TERRENO : Plenamente establecido
COBERTURA : De todo
HOJAS : Frutales, siempre verde (32)
PLANTAS ORNAM. : Eucalipto, sauce/molle, palmera, pacaé.
COPA : Fusiforme
PORCENTAJE (%) : 75
CERCO : Sin cercos
INFRAESTRUCT. : Veredas, bancas
EST. CONSERV. : Regular
COMENTARIO : Falta arreglar las bancas y veredas

NOMBRE : MELGAR
UBICACION : Urb. Tahuantinsuyo 3ra. zona/ Yauri/ Huarcocondo/ Hanan
REFERENCIA : Av. Coricancha/ Yauri
AREA (M²) : 1093.92
PERIMETRO (M) : 132.40
TERRENO : Parque delimitado
COBERTURA : De todo
HOJAS : Con flores, siempre verde (42)
PLANTAS ORNAM. : Eucalipto, sauce/molle, otros
COPA : Fusiforme
PORCENTAJE (%) : 75
CERCO : Sin cercos
EST. CONSERV. : Regular
COMENTARIO : Falta veredas y bancas



SENAMHI

CENSO DE PARQUES

El Comercio

LIMA METROPOLITANA

INDEPENDENCIA

NOMBRE : TUMI
UBICACION : Urb.Tahuantinsuyo 2da. zona/ Pisac/ Tamputoco/ Rio Sapi
REFERENCIA : Av. Huanacaure / Pisac
AREA (M²) : 1597.92
PERIMETRO (M) : 159.90
TERRENO : Parque delimitado
COBERTURA : De todo
HOJAS : Frutales, decorativo, siempre verde (30)
PLANTAS ORNAM. : Eucalipto, sauce/molle, paca, granadilla, laurel, plátano.
COPA : Fusiforme
PORCENTAJE (%) : 90
CERCO : Muros por un lado
INFRAESTRUCT. : Veredas
EST. CONSERV. : Regular
COMENTARIO : Es cuidado por los vecinos y piden apoyo para mantener el parque.

NOMBRE : CORICANCHA
UBICACION : Urb.Tahuantinsuyo 2da.zona / Av.Coricancha/ Calca /
REFERENCIA : Av. Coricancha Cdra. 1
AREA (M²) : 3186.54
PERIMETRO (M) : 225.80
TERRENO : Plenamente establecido
COBERTURA : De todo
HOJAS : Frutales, siempre verde (75)
PLANTAS ORNAM. : Eucalipto, ponciana, pino, sauce/molle, palmera, plátano.
COPA : Fusiforme, sombrilla
PORCENTAJE (%) : 50
CERCO : Muros
INFRAESTRUCT. : Veredas, losa deportiva
EST. CONSERV. : Malo
COMENTARIO : Falta mantenimiento del parque, hay un poco de basura.



SENAMHI

CENSO DE PARQUES

El Comercio

LIMA METROPOLITANA

INDEPENDENCIA

NOMBRE	: ANTISUYO
UBICACION	: Urb. Tahuantinsuyo 2da. zona/ Av. Antisuyo/ Huarucondo
REFERENCIA	: Av. Antisuyo/ Av. Coricancha
AREA (M²)	: 967.20
PERIMETRO (M)	: 128.60
TERRENO	: Plenamente establecido
COBERTURA	: De todo
HOJAS	: Frutales, con flores, siempre verde (25)
PLANTAS ORNAM.	: Pino, sauce/molle, laurel, plátano.
COPA	: Cónica, fusiforme
PORCENTAJE (%)	: 90
CERCO	: Sin cercos
INFRAESTRUCT.	: Veredas
EST. CONSERV.	: Regular
NOMBRE	: CANTUTA
UBICACION	: Urb. Tahuantinsuyo 2da. zona
REFERENCIA	: Av. Antisuyo/ Av. Coricancha
AREA (M²)	: 2899.43
PERIMETRO (M)	: 229.85
TERRENO	: Parque delimitado
COBERTURA	: De todo
HOJAS	: Frutales, con flores, siempre verde (60)
PLANTAS ORNAM.	: Eucalipto, ponciana, alamo, sauce/molle, palmera, plátano,
COPA	: Fusiforme, sombrilla
PORCENTAJE (%)	: 50
CERCO	: De troncos
INFRAESTRUCT.	: Cancha de fulbito
EST. CONSERV.	: Regular
COMENTARIO	: Piden mantenimiento para el parque, hay un poco de desperdicios.



SENAMHI

CENSO DE PARQUES

El Comercio

LIMA METROPOLITANA

INDEPENDENCIA

NOMBRE : CANCHIS
UBICACION : Urb. Tahuantinsuyo 3ra. zona
REFERENCIA : Av. Coricancancha/ Canchis
AREA (M²) : 2980.18
PERIMETRO (M) : 233.50
TERRENO : Parque delimitado
COBERTURA : De todo
HOJAS : Con flores, siempre verde (52)
PLANTAS ORNAM. : Eucalipto, ponciana, pino, sauce/molle, palmera.
COPA : Cónica, fusiforme, sombrilla, llorona
PORCENTAJE (%) : 50
CERCO : De troncos
INFRAESTRUCT. : Cancha de fulbito
EST. CONSERV. : Regular
COMENTARIO : El parque es cuidado por los vecinos, sin embargo falta mantenimiento al parque.

NOMBRE : SIN NOMBRE
UBICACION : Urb. Tahuantinsuyo 3ra. zona/ Av. Coricancha/ Yanaoca/
REFERENCIA : Av. Coricancha/ Yauri
AREA (M²) : 2202.62
PERIMETRO (M) : 254.00
TERRENO : Parque delimitado
COBERTURA : Hierbas, césped, árboles y arbustos.(18)
HOJAS : Frutales, siempre verde
PLANTAS ORNAM. : Eucalipto, sauce/molle, palmeras, plátano.
COPA : Fusiforme
PORCENTAJE (%) : 10
CERCO : Sin cercos
INFRAESTRUCT. : Losa deportiva
EST. CONSERV. : Malo
COMENTARIO : Falta agua y mantenimiento al parque



SENAMHI

CENSO DE PARQUES

El Comercio

LIMA METROPOLITANA

INDEPENDENCIA

NOMBRE : SIN NOMBRE
UBICACION : Urb. El naranjal, Av. Las Alamendras, las Toronjas, Av.
REFERENCIA : Volvo/ Panamerica Norte
AREA (M²) : 1213.14
PERIMETRO (M) : 151.45
TERRENO : Parque delimitado
COBERTURA : De todo
HOJAS : Siempre verde (4)
PLANTAS ORNAM. : Sauce/molle, tulipan, otros
COPA : Fusiforme, sombrilla
PORCENTAJE (%) : 50
CERCO : Sin cercos
ELEM.DECORAT. : Jardin/rocalla
EST. CONSERV. : Regular
COMENTARIO : Quieren hacer un grifo

NOMBRE : SIN NOMBRE (PREVI NRO. 1)
UBICACION : Urb. El Naranjal /Av. Almendras/ Av. Los Alisos/ Av.
REFERENCIA : Panamericana Norte. Urb. Previ
AREA (M²) : 6509.40
PERIMETRO (M) : 513.60
TERRENO : Parque delimitado
COBERTURA : De todo
HOJAS : Siempre verde (45)
PLANTAS ORNAM. : Ponciana, pino, sauce/molle
COPA : Cónica, fusiforme, sombrilla
PORCENTAJE (%) : 75
CERCO : Sin cercos
ELEM.DECORAT. : Jardin/rocalla
EST. CONSERV. : Regular



SENAMHI

CENSO DE PARQUES

El Comercio

LIMA METROPOLITANA

INDEPENDENCIA

NOMBRE : SIN NOMBRE. PREVI (NRO.2)
UBICACION : Urb. El Naranjal. Las Prensas. Av. Los Alisos. Av. Alfredo
REFERENCIA : Urb. Previ/ Panamericana Norte
AREA (M²) : 8064.21
PERIMETRO (M) : 594.55
TERRENO : Parque delimitado
HOJAS : Frutales, con flores, siempre verde (50)
PLANTAS ORNAM. : Eucalipto, sauce/molle, tulipan, otros
COPA : Fusiforme, sombrilla
PORCENTAJE (%) : 75
CERCO : Sin cercos
EST. CONSERV. : Regular

NOMBRE : MARIA REPARADORA
UBICACION : Urb. El Naranjal/ Los Mamey/ Las Guabas/ Los toronjas/
REFERENCIA : Panamericana Norte/ Av. Los Almendros
AREA (M²) : 5584.44
PERIMETRO (M) : 328.70
TERRENO : Plenamente establecido
COBERTURA : De todo
HOJAS : Frutales, con flores, decorativo, siempre verde, aromático
PLANTAS ORNAM. : Eucalipto, ponciana, pino, sauce/molle
COPA : Esférica, fusiforme, sombrilla, Cónica
PORCENTAJE (%) : 75
CERCO : De plantas
ELEM.DECORAT. : Jardin/rocalla
INFRAESTRUCT. : Veredas, bancas
EST. CONSERV. : Regular
COMENTARIO : Los vecinos piden apoyo para mantener el parque.



SENAMHI

CENSO DE PARQUES

El Comercio

LIMA METROPOLITANA

INDEPENDENCIA

NOMBRE : MIGUEL GRAU
UBICACION : Urb. El Naranjal/ Los pepinos/ Las Guayabas/ Los Nueces/
REFERENCIA : Panamericana Norte/ Av. Los Almendros
AREA (M²) : 2404.00
PERIMETRO (M) : 200.20
TERRENO : Plenamente establecido
COBERTURA : De todo
HOJAS : Frutales, con flores, decorativo, frutas decorativas (64)
PLANTAS ORNAM. : Eucalipto, ponciana, pino, sauce/molle, tulipan , alamo
COPA : Cónica, fusiforme, sombrilla
PORCENTAJE (%) : 75
CERCO : Sin cercos
ELEM.DECORAT. : Bordillos, jardin/rocalla
INFRAESTRUCT. : Veredas, bancas
EST. CONSERV. : Regular

NOMBRE : BAÑOS DE LOS INCAS
UBICACION : Urb. Tahuantinsuyo 1ra. zona, Av. Contisuyo
REFERENCIA : Av. Tupac Amaru/ Grifo Tupac Amaru
AREA (M²) : 21287.94
PERIMETRO (M) : 2038.00
TERRENO : Parque delimitado
COBERTURA : Hierbas, césped, árboles y arbustos
HOJAS : Frutales, frutas decorativas, siempre verde (420)
PLANTAS ORNAM. : Eucalipto, ponciana, pino, álamo, sauce/molle, tulipan,
COPA : Cónica, fusiforme, sombrilla
PORCENTAJE (%) : 50
CERCO : Sin cercos
INFRAESTRUCT. : Veredas, cancha de fulbito
VENTA INFORMAL : Helados, comida, mercadillo
EST. CONSERV. : Malo
COMENTARIO : Hay un poco de basura.



SENAMHI

CENSO DE PARQUES

El Comercio

LIMA METROPOLITANA

INDEPENDENCIA

NOMBRE	: ANDRÉS AVELINO CACERES
UBICACION	: Av. Las Primaveras y Av. 21 de Julio
REFERENCIA	: Alt. Av. Tupac Amaru Km. 4
AREA (M²)	: 2973.81
PERIMETRO (M)	: 238.00
TERRENO	: Con plantas comunes
COBERTURA	: Césped, árboles y arbustos
HOJAS	: Siempre verdes
COPA	: Esférica, Fusiforme, sombrilla
CERCO	: Cercos defensivos
EST. CONSERV.	: Regular
COMENTARIO	: Falta más cuidado
NOMBRE	: PARQUE TRIANGULO
UBICACION	: Al Pie del cerro San Camilo, Los álamos/Las retamas
REFERENCIA	: Av. Los Jasmínes/Av. Los Ficus/Los Alamos.
AREA (M²)	: 279.10
PERIMETRO (M)	: 83.00
TERRENO	: Con hierbas, con plantas comunes
COBERTURA	: Césped, árboles y arbustos
HOJAS	: Follaje siempre verdes
COPA	: Sombrilla
INFRAESTRUCT.	: Bancas y veredas, bordillos y rocallas
EST. CONSERV.	: Bueno
COMENTARIO	: Hay dos poncianas.



SENAMHI

CENSO DE PARQUES

El Comercio

LIMA METROPOLITANA

INDEPENDENCIA

NOMBRE : JANS
UBICACION : Av. Los ficus/Los Alamos/Las Hiedras/Los Melones
REFERENCIA : Al frente de la Iglesia Jesús Resucitado.
AREA (M²) : 4631.10
PERIMETRO (M) : 298.60
TERRENO : Con plantas comunes
COBERTURA : Césped, árboles y arbustos
HOJAS : Frutales
COPA : Cónica, llorona
CERCO : Redes metálicas.
INFRAESTRUCT. : Canchas de fulbito y losa deportiva
EST. CONSERV. : Regular

NOMBRE : CRUZ DE MAYO
UBICACION : En los Alamos 1era cdra. Los Alamos/Las Palmeras
MONUMENTO : Cruz de Mayo
AREA (M²) : 268.61
PERIMETRO (M) : 78.40
TERRENO : Con ciertas hierbas
COBERTURA : Césped
HOJAS : Con flores
CERCO : Sin cercos
INFRAESTRUCT. : Monumentos especiales (cruz)
EST. CONSERV. : Regular



SENAMHI

CENSO DE PARQUES

El Comercio

LIMA METROPOLITANA

INDEPENDENCIA

NOMBRE : PARQUE TRIANGULO
UBICACION : Los Nardos/Los Alamos
REFERENCIA : Con Alamos 1
AREA (M²) : 497.94
PERIMETRO (M) : 110.60
TERRENO : Con plantas ornamentales
COBERTURA : Césped, árboles y arbustos
HOJAS : Frutales
COPA : Llorona, fusiforme, sombrilla
CERCO : Cercados defensivos
INFRAESTRUCT. : Bordillos y rocallas
EST. CONSERV. : Regular
COMENTARIO : Tiene árboles frutales: plátano, fresa, palta, manzana.

NOMBRE : LOS TULIPANES
UBICACION : Entre dalias y tulipanes
REFERENCIA : Av. Los Jasmines y Las Dalias
AREA (M²) : 983.35
PERIMETRO (M) : 126.40
TERRENO : Con ciertas plantas, con plantas comunes
COBERTURA : Césped, árboles y arbustos
HOJAS : Con flores
COPA : Cónica
CERCO : Sin cercos
INFRAESTRUCT. : Bancas y veredas
EST. CONSERV. : Regular



SENAMHI

CENSO DE PARQUES

El Comercio

LIMA METROPOLITANA

INDEPENDENCIA

NOMBRE : 7 DE JUNIO
UBICACION : Entre los Nogales y Las Orquídeas
REFERENCIA : C.E.I 55 Av. Tupac Amaru/Los Geranios/Las Orquideas
AREA (M²) : 1697.08
PERIMETRO (M) : 170.20
TERRENO : Con ciertas hierbas, con plantas comunes
COBERTURA : Césped, árboles y arbustos
HOJAS : Follaje siempre verde
COPA : Cónica, fusiforme
CERCO : Cercados defensivos.
INFRAESTRUCT. : Bancas y veredas
EST. CONSERV. : Regular
COMENTARIO : Hay un asta

NOMBRE : KENYITO
UBICACION : Los Guayabos/Los Pepinos/Los Arrayanes
REFERENCIA : El Ermitaño
AREA (M²) : 1491.75
PERIMETRO (M) : 155.20
TERRENO : Con plantas comunes
COBERTURA : Césped, árboles y arbustos
HOJAS : Follaje siempre verde
COPA : Fusiforme
CERCO : Cercos de madera
EST. CONSERV. : Regular
COMENTARIO : Muro de contención.



SENAMHI

CENSO DE PARQUES

El Comercio

LIMA METROPOLITANA

INDEPENDENCIA

NOMBRE : JOSÉ ABELARDO QUIÑONES
UBICACION : Los Alpistes/Los Membrillos/Las Lúcumas/Las Lúcumas
REFERENCIA : El Ermitaño
AREA (M²) : 1970.28
PERIMETRO (M) : 177.80
TERRENO : Abandonado
COBERTURA : Sin plantas
CERCO : Sin cercos
INFRAESTRUCT. : Losas deportivas
COMENTARIO : Desnivel aprox. 10 m.

NOMBRE : SIN NOMBRE
UBICACION : Las Lúcumas/Las Chirimoyas/Las Magnolias/Las Limas
REFERENCIA : El Ermitaño
AREA (M²) : 332.62
PERIMETRO (M) : 88.70
TERRENO : Con plantas comunes
COBERTURA : Césped, árboles y arbustos
HOJAS : Siempre verdes
COPA : Fusiforme
CERCO : Cercados defensivos
INFRAESTRUCT. : Veredas
EST. CONSERV. : Malo
COMENTARIO : Hay desperdicios



SENAMHI

CENSO DE PARQUES

El Comercio

LIMA METROPOLITANA

INDEPENDENCIA

NOMBRE : SIN NOMBRE
UBICACION : Los Alpistes/Las Limas/Las Magnolias
REFERENCIA : El Ermitaño
AREA (M²) : 540.36
PERIMETRO (M) : 112.60
TERRENO : Con plantas comunes
COBERTURA : Césped, árboles y arbustos
HOJAS : Siempre verde
COPA : Fusiforme
CERCO : Cercos de plantas por un lado y por otro lado de palos
INFRAESTRUCT. : Veredas
EST. CONSERV. : Malo

NOMBRE : SIN NOMBRE
UBICACION : Las Castañas/Las Magnolias/Los Arrayanes
REFERENCIA : El Ermitaño
AREA (M²) : 714.96
PERIMETRO (M) : 131.30
TERRENO : Con ciertas hierbas
PORCENTAJE (%) : 5
CERCO : Cercados defensivos
INFRAESTRUCT. : Veredas por un lado
EST. CONSERV. : Malo



SENAMHI

CENSO DE PARQUES

El Comercio

LIMA METROPOLITANA

INDEPENDENCIA

NOMBRE : JUAN VELASCO ALVARADO
UBICACION : Los Arrayanes/Adelfa/Las Camelias. Av. Los Pinos
REFERENCIA : El Ermitaño
AREA (M²) : 1758.90
PERIMETRO (M) : 167.80
TERRENO : Con plantas comunes
COBERTURA : Césped, árboles y arbustos
HOJAS : Frutales, follaje siempre verde
COPA : Fusiforme
PORCENTAJE (%) : 90
CERCO : Cercos de plantas y de piedras.
INFRAESTRUCT. : Veredas
EST. CONSERV. : Regular
COMENTARIO : Hay desperdicios y 90% área verdes

NOMBRE : TUPAC AMARU
UBICACION : Av. Las Castañas
REFERENCIA : El Ermitaño/ C.E 3048/ Av. Los Pinos/ Av. Las Castañas
AREA (M²) : 230.82
PERIMETRO (M) : 72.40
COBERTURA : Césped, árboles y arbustos
HOJAS : Frutales, follaje siempre verdes
COPA : Fusiforme
CERCO : Sin cercos
INFRAESTRUCT. : Veredas
EST. CONSERV. : Regular
COMENTARIO : Cuidan los vecinos, piden punto de agua, cerco.



SENAMHI

CENSO DE PARQUES

El Comercio

LIMA METROPOLITANA

INDEPENDENCIA

NOMBRE : JOSÉ OLAYA
UBICACION : P.P.J.J José Olaya. Av. 4 de noviembre/ Av. 20 de diciembre
REFERENCIA : Mercado
AREA (M²) : 10252.60
PERIMETRO (M) : 370.00
TERRENO : Abandonado
COBERTURA : Sin vegetación
CERCO : Sin cercos
INFRAESTRUCT. : Cancha de fútbol
COMENTARIO : Hay un cancha de fútbol y fútbol (2). Los dirigentes gestionan la aprobación municipal para crear un complejo deportivo, en el parque.

NOMBRE : CONDORCANQUI
UBICACION : P.P.J.J José Olaya
REFERENCIA : C.E.I (Inca Garcilazo de la Vega)
AREA (M²) : 1836.75
PERIMETRO (M) : 180.50
TERRENO : Plenamente establecido
COBERTURA : Con hierbas, árboles y arbustos
HOJAS : Frutales, siempre verde
PLANTAS ORNAM. : Sauce, molle, plátano, papaya.
COPA : Llorona, fusiforme
PORCENTAJE (%) : 5
INFRAESTRUCT. : Veredas, canchas de fútbol
EST. CONSERV. : Malo
COMENTARIO : Existe un poco de basura y hay desmonte.



SENAMHI

CENSO DE PARQUES

El Comercio

LIMA METROPOLITANA

INDEPENDENCIA

NOMBRE	: ROSA MERINO
UBICACION	: Payet - Paycamarca
MONUMENTO	: Obelisco
REFERENCIA	: P.N.P, Iglesia San Pedro
AREA (M²)	: 1066.87
PERIMETRO (M)	: 135.20
TERRENO	: Plenamente establecido
COBERTURA	: De todo
HOJAS	: Frutales, con flores, decorativo, siempre verde
PLANTAS ORNAM.	: Eucalipto, álamo, sauce, molle.(44)
COPA	: Fusiforme
PORCENTAJE (%)	: 50
CERCO	: De plantas
INFRAESTRUCT.	: Veredas, monumentos especiales
EST. CONSERV.	: Malo
COMENTARIO	: Hay 44 plantas como plátano
NOMBRE	: LA LECTURA
UBICACION	: Payet, Huaytapampa/calle 32/calle 33
REFERENCIA	: Campo deportivo Kennedy
AREA (M²)	: 2766.67
PERIMETRO (M)	: 225.60
TERRENO	: Parque delimitado
COBERTURA	: Arboles y arbustos
HOJAS	: Frutales, siempre verdes
PLANTAS ORNAM.	: Eucalipto, álamo, plátano
COPA	: Fusiforme
CERCO	: Muros de piedras
EST. CONSERV.	: Malo
COMENTARIO	: Falta agua, existen piedras y basuras. Hay 15 árboles como el plátano.



SENAMHI

CENSO DE PARQUES

El Comercio

LIMA METROPOLITANA

INDEPENDENCIA

NOMBRE : NUMERO 10
UBICACION : Payet - Paycamarca
REFERENCIA : Mercado N° 2, P.N.P, Iglesia San Pedro y San Pablo
AREA (M²) : 2521.68
PERIMETRO (M) : 201.80
TERRENO : Abandonado, basural, sin delimitación
COBERTURA : De todo
HOJAS : Frutales
PLANTAS ORNAM. : Eucalipto, sauce, molle
COPA : Fusiforme, sombrilla
PORCENTAJE (%) : 90
CERCO : Muros de piedra
INFRAESTRUCT. : Canchas de fulbito
VENTA INFORMAL : De comida
EST. CONSERV. : Malo
COMENTARIO : Pide ayuda para construir la infraestructura, mejorar y conservar el parque. El mercado ocupa 1520 m2 de área verde del parque N° 10 y hay 2 resoluciones del municipio 645-95 del 06/06/95

NOMBRE : CÉSAR VALLEJO
UBICACION : Payet, calle 18/ Calle 19/ Huaytapampa
REFERENCIA : Bosque Forestal del Señor de los Milagros
AREA (M²) : 222.62
PERIMETRO (M) : 69.40
TERRENO : Plenamente establecido
COBERTURA : Con césped, árboles y arbustos
HOJAS : Frutales, siempre verde.(7)
PLANTAS ORNAM. : Eucalipto, pino, chirimoya
COPA : Fusiforme
PORCENTAJE (%) : 75
CERCO : Sin cercos
INFRAESTRUCT. : Veredas
EST. CONSERV. : Malo
COMENTARIO : Hay 7 árboles como la chirimoya



SENAMHI

CENSO DE PARQUES

El Comercio

LIMA METROPOLITANA

INDEPENDENCIA

NOMBRE	: SIN NOMBRE
UBICACION	: Independencia, Miguel Grau/ El trabajo
REFERENCIA	: Av. 17 de noviembre/Av. El Trabajo
AREA (M²)	: 252.64
PERIMETRO (M)	: 84.40
TERRENO	: Abandonado
COBERTURA	: Sin vegetación
CERCO	: En construcción
INFRAESTRUCT.	: Una Banca, kioskos
EST. CONSERV.	: En construcción
COMENTARIO	: Terreno que será arreglado
NOMBRE	: SIMON BOLIVAR
UBICACION	: Independencia/ Av. Las Américas/ Francisco Bolognesi
REFERENCIA	: Av. Las Américas /A. Ugarte
AREA (M²)	: 209.74
PERIMETRO (M)	: 99.05
TERRENO	: Parque delimitado
COBERTURA	: Con hierbas, árboles y arbustos
HOJAS	: Siempre verdes
PLANTAS ORNAM.	: Pino, sauce, molle
PORCENTAJE (%)	: 25
CERCO	: Sin cercos
VENTA INFORMAL	: De golosinas
EST. CONSERV.	: Malo
COMENTARIO	: Existe desperdicio



SENAMHI

CENSO DE PARQUES

El Comercio

LIMA METROPOLITANA

INDEPENDENCIA

NOMBRE : PLAZA DE ARMAS
UBICACION : Independencia. Av. 17 de noviembre/ 1° de mayo/ José de San
REFERENCIA : Parroquia Espíritu Santo
AREA (M²) : 2228.02
PERIMETRO (M) : 188.90
TERRENO : Plenamente establecido
COBERTURA : De todo
HOJAS : Con flores, siempre verde
PLANTAS ORNAM. : Ponciana, pino, palmera
COPA : Fusiforme, sombrilla
PORCENTAJE (%) : 75
CERCO : Muros
INFRAESTRUCT. : Veredas y bancas
EST. CONSERV. : Bueno

NOMBRE : LOS INCAS
UBICACION : Independencia Km. 4 / Los Incas
REFERENCIA : Av. César Vallejo/ Km. 4/ E.P 2044
AREA (M²) : 1515.15
PERIMETRO (M) : 155.70
TERRENO : Plenamente establecido
COBERTURA : De todo
HOJAS : Con flores, siempre verde
PLANTAS ORNAM. : Eucalipto, sauce, molle, caucho, palmera, bambu.(18)
COPA : Fusiforme, sombrilla
CERCO : Muros, cercos de plantas
INFRAESTRUCT. : Veredas y bancas
EST. CONSERV. : Bueno
COMENTARIO : Hay 18 árboles como bambú, palmera, caucho.



SENAMHI

CENSO DE PARQUES

El Comercio

LIMA METROPOLITANA

INDEPENDENCIA

NOMBRE : SIN NOMBRE (LAS AMÉRICAS)
UBICACION : Independencia. Av. Las Américas cdra. 3
REFERENCIA : Av. Las Américas cdra. 3
AREA (M²) : 136.30
PERIMETRO (M) : 58.60
TERRENO : Plenamente establecido
COBERTURA : Con hierbas, con césped, árboles y arbustos
HOJAS : Frutales, siempre verde
PLANTAS ORNAM. : Sauce, molle.(5)
COPA : Fusiforme
PORCENTAJE (%) : 90
CERCO : Sin cercos
INFRAESTRUCT. : Veredas y bancas
EST. CONSERV. : Regular
COMENTARIO : Los vecinos cuidan el parque, hay 5 árboles como chirimoya, granada.

NOMBRE : PLAZA CIVICA
UBICACION : Av. Tupac Amaru
REFERENCIA : Municipalidad
AREA (M²) : 2425.05
PERIMETRO (M) : 232.00
TERRENO : Plenamente establecido
COBERTURA : Con césped, árboles y arbustos.
HOJAS : Frutales, siempre verde.
PLANTAS ORNAM. : Palmeras, chiflera.
COPA : Fusiforme
CERCO : Verjas, de plantas y troncos.
INFRAESTRUCT. : Veredas y bancas
VENTA INFORMAL : Golosinas
EST. CONSERV. : Malo
COMENTARIO : Hay un árbol, chiflera, palmera . Hay un columpio y una feria escolar.



SENAMHI

CENSO DE PARQUES

El Comercio

LIMA METROPOLITANA

INDEPENDENCIA

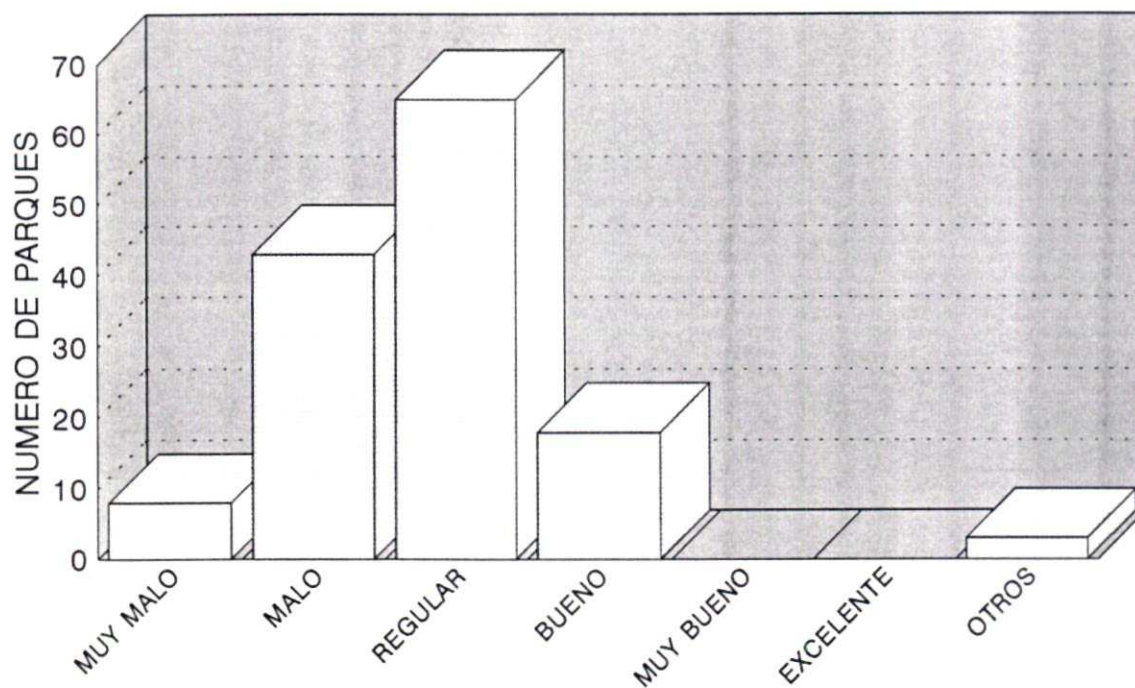
NOMBRE	:	MICAELA BASTIDAS
UBICACION	:	Las Azucenas / Los Lirios/Los Pensamientos/ Los Alhelies
REFERENCIA	:	Av. Los pinos/las Azucenas/C.E.N. Independencia
AREA (M²)	:	2251.86
PERIMETRO (M)	:	198.70
TERRENO	:	Con ciertas hierbas
COBERTURA	:	Césped, árboles y arbustos
HOJAS	:	Con flores
COPA	:	Cónicas, fusiforme
CERCO	:	Sin cercos
EST. CONSERV.	:	Regular
COMENTARIO	:	Tiene buena iluminación.

CUADRO DE ESTADO DE CONSERVACION DE LOS PARQUES

SAN JUAN DE MIRAFLORES

ESTADO DE CONSERVACION	TOTAL
MUY MALO	8
MALO	43
REGULAR	65
BUENO	18
MUY BUENO	0
EXCELENTE	0
OTROS	3

ESTADO DE CONSERVACION SAN JUAN DE MIRAFLORES





SENAMHI

CENSO DE PARQUES

El Comercio

LIMA METROPOLITANA

SAN JUAN DE MIRAFLORES

NOMBRE : LOS ALAMOS
UBICACION : Zona C
AREA (M²) : 1077.36
PERIMETRO (M) : 134.00
TERRENO : Parque delimitado
COBERTURA : Hierbas, césped, árboles y arbustos
HOJAS : Frutales, con flores, siempre verde (18)
PLANTAS ORNAM. : Ponciana, ficus, cipres, croton, tipac, papaya.
COPA : Cónica, fusiforme, sombrilla
PORCENTAJE (%) : 75
CERCO : Sin cercos
ELEM.DECORAT. : Bordillos
INFRAESTRUCT. : Veredas
EST. CONSERV. : Regular
COMENTARIO : Los vecinos llaman también el Chasqui.

NOMBRE : DE LA AMISTAD
UBICACION : Zona C
AREA (M²) : 6653.94
PERIMETRO (M) : 343.60
TERRENO : Parque delimitado
COBERTURA : De todo
HOJAS : Con flores, decorativo, siempre verde
PLANTAS ORNAM. : Eucalipto, ponciana, pino, tulipan, palmera, cipres, croton,
COPA : Cónica, fusiforme, sombrilla
PORCENTAJE (%) : 75
CERCO : De plantas
ELEM.DECORAT. : Ramadas, bordillos, jardin/rocalla
INFRAESTRUCT. : Veredas
EST. CONSERV. : Regular
COMENTARIO : Los vecinos llaman Rompecabezas.



SENAMHI

CENSO DE PARQUES

El Comercio

LIMA METROPOLITANA

SAN JUAN DE MIRAFLORES

NOMBRE	:	LAS PALMERAS
UBICACION	:	Zona C
AREA (M ²)	:	1126.81
PERIMETRO (M)	:	136.36
TERRENO	:	Plenamente establecido
COBERTURA	:	Hierbas, césped, árboles y arbustos
HOJAS	:	Siempre verde (22)
PLANTAS ORNAM.	:	Ponciana, tulipan, ficus, laurel, palmera, penka.
COPA	:	Esférica, fusiforme, sombrilla
PORCENTAJE (%)	:	75
CERCO	:	Sin cercos
ELEM.DECORAT.	:	Bordillos
INFRAESTRUCT.	:	Veredas, bancas
EST. CONSERV.	:	Regular
NOMBRE	:	SAGRADA FAMILIA
UBICACION	:	Zona C
MONUMENTO	:	No especificado
REFERENCIA	:	Alt.Cdra. 9 Av.Belisario S.
AREA (M ²)	:	1170.45
PERIMETRO (M)	:	138.78
TERRENO	:	Parque delimitado
COBERTURA	:	Hierbas, césped, árboles y arbustos
HOJAS	:	Siempre verde (8)
PLANTAS ORNAM.	:	Ponciana, pino, tulipan, chiflera.
COPA	:	Cónica, fusiforme, sombrilla
PORCENTAJE (%)	:	75
CERCO	:	Sin cercos
INFRAESTRUCT.	:	Veredas, monumentos especiales
EST. CONSERV.	:	Regular



SENAMHI

CENSO DE PARQUES

El Comercio

LIMA METROPOLITANA

SAN JUAN DE MIRAFLORES

NOMBRE	:	LA AMISTAD
UBICACION	:	Zona C-1
REFERENCIA	:	Alt.Cdra. 10 Av Belisario S.
AREA (M²)	:	1197.79
PERIMETRO (M)	:	139.92
TERRENO	:	Plenamente establecido
COBERTURA	:	De todo
HOJAS	:	Frutales, con flores, decorativo, siempre verde (29)
PLANTAS ORNAM.	:	Eucalipto, ponciana, pino, tulipan, ficus, chiflera, palmera,
COPA	:	Esférica, cónica, fusiforme, sombrilla
PORCENTAJE (%)	:	75
CERCO	:	Sin cercos
ELEM.DECORAT.	:	Estatuas (San Martín Porres), bordillos.
INFRAESTRUCT.	:	Veredas
EST. CONSERV.	:	Bueno
COMENTARIO	:	Existe basura.
NOMBRE	:	GRAN MARISCAL RAMON CASTILLA
UBICACION	:	Zona C-1
MONUMENTO	:	Gran Mariscal Ramón Castilla
REFERENCIA	:	Alt. Cdra.11 Av Belisario S.
AREA (M²)	:	6219.00
PERIMETRO (M)	:	318.20
TERRENO	:	Plenamente establecido
COBERTURA	:	De todo
HOJAS	:	Frutales, con flores, decorativo, siempre verde (83)
PLANTAS ORNAM.	:	Eucalipto, ponciana, sauce/molle, tulipan, ficus, cipres,
COPA	:	Esférica, fusiforme, sombrilla
PORCENTAJE (%)	:	75
CERCO	:	De plantas
ELEM.DECORAT.	:	Estatuas (Jesús)
INFRAESTRUCT.	:	Veredas, bancas, monumentos especiales
EST. CONSERV.	:	Bueno



SENAMHI

CENSO DE PARQUES

El Comercio

LIMA METROPOLITANA

SAN JUAN DE MIRAFLORES

NOMBRE : MANUEL RIVAS PLATA VERGARA
UBICACION : Zona C-2
AREA (M²) : 1887.94
PERIMETRO (M) : 174.77
TERRENO : Sin delimitación
COBERTURA : Hierbas, árboles y arbustos
HOJAS : Frutales, decorativos (25)
PLANTAS ORNAM. : Eucalipto, plátano, cactus.
COPA : Fusiforme
PORCENTAJE (%) : 25
CERCO : Sin cercos
ELEM.DECORAT. : Jardin/rocalla
INFRAESTRUCT. : Losa deportiva
EST. CONSERV. : Malo
COMENTARIO : La losa deportiva se encuentra en segundo nivel.

NOMBRE : SANTUARIO PATRIOTICO DE REDUCTO
UBICACION : Nro.4 Zona C
MONUMENTO : Dávila Pastor, Belisario Suarez, Avelino Cáceres
AREA (M²) : 12161.46
PERIMETRO (M) : 442.46
TERRENO : Plenamente establecido
COBERTURA : Hierbas, césped
HOJAS : Con flores, decorativo, siempre verde (54)
PLANTAS ORNAM. : Eucalipto, ponciana, pino, álamo, sauce/molle, palmera,
COPA : Cónica, fusiforme, sombrilla
PORCENTAJE (%) : 50
CERCO : Verjas
ELEM.DECORAT. : Ramadas, bordillos, macetas
INFRAESTRUCT. : Veredas, monumentos especiales
EST. CONSERV. : Regular
COMENTARIO : Considerado como parque histórico.



SENAMHI

CENSO DE PARQUES

El Comercio

LIMA METROPOLITANA

SAN JUAN DE MIRAFLORES

NOMBRE	: LA ESPERANZA
UBICACION	: Urb. Prolog. San Ignacio
AREA (M²)	: 1432.41
PERIMETRO (M)	: 151.60
TERRENO	: Parque delimitado
COBERTURA	: Sin vegetación
CERCO	: Sin cercos
EST. CONSERV.	: Muy malo
NOMBRE	: HÉROES DEL CENEPa
UBICACION	: PP.JJ Pamplona Baja
AREA (M²)	: 1638.00
PERIMETRO (M)	: 231.15
TERRENO	: Sin delimitación
COBERTURA	: Hierbas, césped, árboles y arbustos
HOJAS	: Decorativo, frutales.
PLANTAS ORNAM.	: Pino, sauce/molle, cipres, tipac, laurel, plátano.
COPA	: Cónica, fusiforme
PORCENTAJE (%)	: 10
CERCO	: Sin cercos
INFRAESTRUCT.	: Paradero de combi
EST. CONSERV.	: Malo



SENAMHI

CENSO DE PARQUES

El Comercio

LIMA METROPOLITANA

SAN JUAN DE MIRAFLORES

NOMBRE	:	8 DE ENERO
UBICACION	:	PP.JJ Pamplona Baja
AREA (M²)	:	1488.52
PERIMETRO (M)	:	154.40
TERRENO	:	Plenamente establecido
COBERTURA	:	Hierbas, césped, plantas/flores, árboles y arbustos
HOJAS	:	Siempre verde (33)
PLANTAS ORNAM.	:	Ponciana, álamo, tulipan, ficus, palmera, laurel, tipac, ciático,
COPA	:	Fusiforme, sombrilla
PORCENTAJE (%)	:	75
CERCO	:	Sin cercos
INFRAESTRUCT.	:	Veredas
EST. CONSERV.	:	Regular
NOMBRE	:	SIN NOMBRE
UBICACION	:	PP.JJ Villa San Luis
AREA (M²)	:	1436.78
PERIMETRO (M)	:	162.50
TERRENO	:	Parque delimitado
COBERTURA	:	De todo
HOJAS	:	Siempre verde.(49)
PLANTAS ORNAM.	:	Eucalipto, ponciana, palmera, caña bambú, tipac, plátano,
COPA	:	Fusiforme, sombrilla
PORCENTAJE (%)	:	50
CERCO	:	De plantas
ELEM.DECORAT.	:	Ramadas
INFRAESTRUCT.	:	Bancas
EST. CONSERV.	:	Malo



SENAMHI

CENSO DE PARQUES

El Comercio

LIMA METROPOLITANA

SAN JUAN DE MIRAFLORES

NOMBRE : ALFONSO UGARTE
UBICACION : PP.JJ Alfonso Ugarte
AREA (M²) : 13677.90
PERIMETRO (M) : 511.40
TERRENO : Abandonado, basural, sin delimitación
COBERTURA : Sin vegetación
CERCO : Sin cercos
INFRAESTRUCT. : Mini complejo deportivo
EST. CONSERV. : Muy malo
COMENTARIO : Se encuentra dentro del parque, el local comunal A. Ugarte.
Los vecinos llaman también Plaza Cívico.

NOMBRE : JILBERTO RAMOS
UBICACION : PP.JJ Villa San Luis Sector "C"
AREA (M²) : 1483.26
PERIMETRO (M) : 154.60
TERRENO : Parque delimitado
COBERTURA : Hierbas, césped, árboles y arbustos
PLANTAS ORNAM. : Eucalipto, pino, ficus, palmera, cactus.(21)
COPA : Cónica, fusiforme, sombrilla
PORCENTAJE (%) : 50
CERCO : Sin cercos
ELEM.DECORAT. : Bordillos, macetas.
INFRAESTRUCT. : Veredas, bancas
EST. CONSERV. : Regular



SENAMHI

CENSO DE PARQUES

El Comercio

LIMA METROPOLITANA

SAN JUAN DE MIRAFLORES

NOMBRE : INMACULADA
UBICACION : PP.JJ Villa San Luis (Sector- C)
AREA (M²) : 2101.54
PERIMETRO (M) : 214.20
TERRENO : Parque delimitado
PLANTAS ORNAM. : Eucalipto, álamo, laurel.(9)
COPA : Fusiforme
PORCENTAJE (%) : 10
CERCO : Sin cercos
ELEM.DECORAT. : Jardin/rocalla
EST. CONSERV. : Malo
COMENTARIO : Según los vecinos se encuentra abandonado.

NOMBRE : CENTRAL LAS AMERICAS
UBICACION : PP.JJ 12 de Noviembre
AREA (M²) : 3421.75
PERIMETRO (M) : 245.00
TERRENO : Parque delimitado
COBERTURA : Hierbas, césped, árboles y arbustos
PLANTAS ORNAM. : Eucalipto, ficus, penka, sábila.
COPA : Fusiforme
PORCENTAJE (%) : 10
CERCO : De palos
ELEM.DECORAT. : Capilla (Santa Rosa de Lima), macetas
INFRAESTRUCT. : Veredas, bancas, juegos recreativos, servicio higiénico.
VENTA INFORMAL : Comida, golosinas
EST. CONSERV. : Malo
COMENTARIO : Existe un paradero de combi.



SENAMHI

CENSO DE PARQUES

El Comercio

LIMA METROPOLITANA

SAN JUAN DE MIRAFLORES

NOMBRE	: BELEN
UBICACION	: PP.JJ 12 de Noviembre
AREA (M²)	: 918.00
PERIMETRO (M)	: 128.90
TERRENO	: Parque delimitado
COBERTURA	: Hierbas
HOJAS	: Frutales, decorativos. (21)
PLANTAS ORNAM.	: Eucalipto, sauce/molle, plátano
COPA	: Fusiforme, sombrilla
PORCENTAJE (%)	: 25
CERCO	: Sin cercos
ELEM.DECORAT.	: Capilla
INFRAESTRUCT.	: Veredas
EST. CONSERV.	: Malo
NOMBRE	: MIGUEL GRAU
UBICACION	: PP.JJ Miguel Grau
AREA (M²)	: 6241.79
PERIMETRO (M)	: 329.35
TERRENO	: Parque delimitado
PLANTAS ORNAM.	: Sauce/molle, palmeras, tipac.(16)
COPA	: Fusiforme
PORCENTAJE (%)	: 25
CERCO	: Muros por tramos.
ELEM.DECORAT.	: Macetas, gruta (San Martín de Porres)
INFRAESTRUCT.	: Veredas, cancha de fulbito (2), losa deportiva, kioskos.
VENTA INFORMAL	: Golosinas
EST. CONSERV.	: Regular
COMENTARIO	: Existen juegos mecánicos.



SENAMHI

CENSO DE PARQUES

El Comercio

LIMA METROPOLITANA

SAN JUAN DE MIRAFLORES

NOMBRE	:	SIN NOMBRE
UBICACION	:	PP.JJ Alfonso Ugarte
AREA (M²)	:	1080.20
PERIMETRO (M)	:	218.40
TERRENO	:	Parque delimitado
COBERTURA	:	Hierbas, césped, árboles y arbustos
PLANTAS ORNAM.	:	Eucalipto, ponciana, sauce/moll, penka, sábila.(23)
COPA	:	Fusiforme
PORCENTAJE (%)	:	10
CERCO	:	De plantas
ELEM.DECORAT.	:	Ramadas
INFRAESTRUCT.	:	Veredas
VENTA INFORMAL	:	Comida
EST. CONSERV.	:	Malo
COMENTARIO	:	Existe parqueo.
NOMBRE	:	SIN NOMBRE
UBICACION	:	PP.JJ Alfonso Ugarte
AREA (M²)	:	969.65
PERIMETRO (M)	:	198.30
TERRENO	:	Parque delimitado
COBERTURA	:	Hierbas, árboles y arbustos
HOJAS	:	Decorativos (37)
PLANTAS ORNAM.	:	Eucalipto, sauce/molle, álamo, laurel, tipac, cucarda.
COPA	:	Fusiforme
PORCENTAJE (%)	:	10
CERCO	:	Sin cercos
INFRAESTRUCT.	:	Veredas
VENTA INFORMAL	:	Comida
EST. CONSERV.	:	Malo



SENAMHI

CENSO DE PARQUES

El Comercio

LIMA METROPOLITANA

SAN JUAN DE MIRAFLORES

NOMBRE	:	SIN NOMBRE
UBICACION	:	PP.JJ Alfonso Ugarte
AREA (M²)	:	969.23
PERIMETRO (M)	:	208.80
TERRENO	:	Parque delimitado, sin delimitación
COBERTURA	:	Hierbas, césped, árboles y arbustos
HOJAS	:	Frutales, siempre verde.(17)
PLANTAS ORNAM.	:	Pino, tipac, laurel, papaya, níspero, plátano.
COPA	:	Fusiforme, cónica
PORCENTAJE (%)	:	25
CERCO	:	De plantas por tramos.
ELEM.DECORAT.	:	Jardin/rocalla
EST. CONSERV.	:	Malo
COMENTARIO	:	Existe un taller de mecánica y estacionamiento. Considerado jardín por los vecinos.
NOMBRE	:	MILAGROS
UBICACION	:	PP.JJ Buenos Milagros
AREA (M²)	:	1701.30
PERIMETRO (M)	:	235.30
TERRENO	:	Sin delimitación
COBERTURA	:	Hierbas, árboles y arbustos
PLANTAS ORNAM.	:	Eucalipto, palmeras, granadilla.
COPA	:	Fusiforme, sombrilla
PORCENTAJE (%)	:	5
CERCO	:	Sin cercos
EST. CONSERV.	:	Malo
COMENTARIO	:	Los vecinos indican que el área está destinado para una losa deportiva.



SENAMHI

CENSO DE PARQUES

El Comercio

LIMA METROPOLITANA

SAN JUAN DE MIRAFLORES

NOMBRE	:	SIN NOMBRE
UBICACION	:	PP.JJ Virgen del Buen Paso
AREA (M ²)	:	929.50
PERIMETRO (M)	:	190.25
TERRENO	:	Parque delimitado
COBERTURA	:	Césped, árboles y arbustos
HOJAS	:	Decorativos
PLANTAS ORNAM.	:	Caña bambú(8)
COPA	:	Fusiforme
PORCENTAJE (%)	:	10
CERCO	:	Sin cercos
INFRAESTRUCT.	:	Veredas, bancas
EST. CONSERV.	:	Malo
NOMBRE	:	JOSÉ OLAYA
UBICACION	:	PP.JJ Jose Olaya
AREA (M ²)	:	2275.20
PERIMETRO (M)	:	226.15
TERRENO	:	Sin delimitación
COBERTURA	:	Hierbas, árboles y arbustos
HOJAS	:	Decorativo (15)
PLANTAS ORNAM.	:	Eucalipto
COPA	:	Fusiforme
PORCENTAJE (%)	:	5
CERCO	:	Sin cercos
EST. CONSERV.	:	Muy malo
COMENTARIO	:	Existe montículo de tierra y arena



SENAMHI

CENSO DE PARQUES

El Comercio

LIMA METROPOLITANA

SAN JUAN DE MIRAFLORES

NOMBRE	:	SIN NOMBRE
UBICACION	:	PP.JJ Buenos Milagros
AREA (M²)	:	896.82
PERIMETRO (M)	:	128.55
TERRENO	:	Parque delimitado
COBERTURA	:	Sin vegetación
PORCENTAJE (%)	:	5
CERCO	:	Sin cercos
ELEM.DECORAT.	:	Macetas
INFRAESTRUCT.	:	Veredas, bancas
EST. CONSERV.	:	Muy malo
NOMBRE	:	SIN NOMBRE
UBICACION	:	PP.JJ Ollantay
AREA (M²)	:	4942.28
PERIMETRO (M)	:	320.90
TERRENO	:	Sin delimitación
COBERTURA	:	Hierbas, árboles y arbustos, césped.
HOJAS	:	Frutales, decorativos. (23)
PLANTAS ORNAM.	:	Eucalipto, sauce/molle, plátano.
COPA	:	Fusiforme
PORCENTAJE (%)	:	10
CERCO	:	Sin cercos
EST. CONSERV.	:	Malo
COMENTARIO	:	Las calles no tienen nombres.



SENAMHI

CENSO DE PARQUES

El Comercio

LIMA METROPOLITANA

SAN JUAN DE MIRAFLORES

NOMBRE : SIN NOMBRE
UBICACION : PP.JJ Ollantay
AREA (M²) : 661.65
PERIMETRO (M) : 123.10
TERRENO : Sin delimitación
COBERTURA : Hierbas, árboles y arbustos.(19)
PLANTAS ORNAM. : Ponciana, álamo, sauce/molle
COPA : Fusiforme, sombrilla
PORCENTAJE (%) : 10
CERCO : Sin cercos
EST. CONSERV. : Malo
COMENTARIO : Existe una vivienda precaria

NOMBRE : SIN NOMBRE
UBICACION : PP.JJ Ollantay
AREA (M²) : 746.91
PERIMETRO (M) : 127.30
TERRENO : Sin delimitación
COBERTURA : Hierbas, árboles y arbustos
HOJAS : Decorativo (21)
PLANTAS ORNAM. : Ponciana, ficus, laurel, penka, sábila, croton, molle.
COPA : Fusiforme, sombrilla
PORCENTAJE (%) : 10
CERCO : Sin cercos
EST. CONSERV. : Malo
COMENTARIO : Existe un grifo de kerosene



SENAMHI

CENSO DE PARQUES

El Comercio

LIMA METROPOLITANA

SAN JUAN DE MIRAFLORES

NOMBRE : SIN NOMBRE
UBICACION : PP.JJ Ollantay
AREA (M²) : 1928.18
PERIMETRO (M) : 175.80
TERRENO : Sin delimitación
COBERTURA : Arboles y arbustos.(18)
HOJAS : Frutales, decorativo.
PLANTAS ORNAM. : Eucalipto, ponciana, plátano.
COPA : Fusiforme
PORCENTAJE (%) : 5
CERCO : Sin cercos
ELEM.DECORAT. : Jardin/rocalla
EST. CONSERV. : Malo
COMENTARIO : Existe un comedor popular sin nombre, segun los vecinos indican que el área fue invadida por el comedor.

NOMBRE : SIN NOMBRE
UBICACION : PP.JJ 5 de Mayo
AREA (M²) : 2968.40
PERIMETRO (M) : 308.80
TERRENO : Sin delimitación
COBERTURA : Arboles y arbustos
HOJAS : Decorativos (6 árboles)
PLANTAS ORNAM. : Ponciana, palmeras
COPA : Fusiforme sombrilla
PORCENTAJE (%) : 5
CERCO : Sin cercos
INFRAESTRUCT. : Canchas de fulbito (1)
EST. CONSERV. : Malo
COMENTARIO : Las calles no tienen nombre



SENAMHI

CENSO DE PARQUES

El Comercio

LIMA METROPOLITANA

SAN JUAN DE MIRAFLORES

NOMBRE : OLLANTAY (SEGUN LOS VECINOS)
UBICACION : PP.JJ Ollantay
AREA (M²) : 8918.30
PERIMETRO (M) : 378.60
TERRENO : Abandonado, basural, sin delimitación
CERCO : Sin cercos
VENTA INFORMAL : Golosinas
EST. CONSERV. : Muy malo
COMENTARIO : Utilizan como cancha de fulbito; funciona una oficina de Orientación legal a la Mujer, existe un centro de salud. Las calles no tienen nombre.

NOMBRE : CENTRAL OLLANTAY
UBICACION : PP.JJ Ollantay
AREA (M²) : 7384.62
PERIMETRO (M) : 375.60
TERRENO : Parque delimitado
COBERTURA : Hierbas, árboles y arbustos
HOJAS : Decorativo. (32)
PLANTAS ORNAM. : Eucalipto, sauce/molle, palmeras, Palmera, penka, sábila,
COPA : Fusiforme, sombrilla
PORCENTAJE (%) : 5
CERCO : Sin cercos
INFRAESTRUCT. : Veredas, losa deportiva
EST. CONSERV. : Malo
COMENTARIO : Las calles no tienen nombre



SENAMHI

CENSO DE PARQUES

El Comercio

LIMA METROPOLITANA

SAN JUAN DE MIRAFLORES

NOMBRE : ELIAS AGUIRRE
UBICACION : San Juanito
AREA (M²) : 1403.23
PERIMETRO (M) : 151.40
TERRENO : Plenamente establecido
COBERTURA : Con hierbas, con césped crecido por partes,
HOJAS : Frutales, con flores, siempre verde
PLANTAS ORNAM. : Ponciana, pino, sauce, ficus, palmera, agracejo, croton,
COPA : Esférica, cónica, fusiforme, sombrilla
PORCENTAJE (%) : 75
CERCO : Sin cercos
INFRAESTRUCT. : Veredas, bancas, monumentos especiales de piedra y sin
EST. CONSERV. : Regular
COMENTARIO : Hay 20 árboles en total.

NOMBRE : LA DIGNIDAD
UBICACION : San Juanito
AREA (M²) : 1567.15
PERIMETRO (M) : 169.40
TERRENO : Plenamente establecido
COBERTURA : Con césped crecido y seco, plantas/flores (cucarda),
HOJAS : Siempre verde
PLANTAS ORNAM. : Ponciana, tulipán, ficus, palmera
COPA : Esférica, fusiforme, sombrilla
PORCENTAJE (%) : 75
CERCO : Sin cercos
INFRAESTRUCT. : Veredas, bancas, Monumentos especiales de piedra con
EST. CONSERV. : Malo
COMENTARIO : Lo mantienen la junta de vecinos. Existen 19 árboles; la
basura está siendo quemada.



SENAMHI

CENSO DE PARQUES

El Comercio

LIMA METROPOLITANA

SAN JUAN DE MIRAFLORES

NOMBRE : TRECE DE ENERO
UBICACION : Ciudad de Dios
AREA (M²) : 2033.87
PERIMETRO (M) : 186.24
TERRENO : Plenamente establecido
COBERTURA : Con hierbas, con césped, plantas/flores, árboles/arbustos
HOJAS : Frutales, siempre verde
PLANTAS ORNAM. : Eucalipto, ponciana, pino, sauce/molle, ficus, paraíso,
COPA : Esférica, cónica, fusiforme, sombrilla
PORCENTAJE (%) : 90
CERCO : Sin cercos
INFRAESTRUCT. : Veredas, monumentos especiales de piedra y con gruta.
EST. CONSERV. : Regular
COMENTARIO : Existen 40 árboles.

NOMBRE : ARENAL SAN JUAN
UBICACION : Ciudad de Dios
REFERENCIA : Mercado Arenal San Juan
AREA (M²) : 2580.96
PERIMETRO (M) : 208.50
TERRENO : Plenamente establecido
COBERTURA : Con hierbas, con césped seco y crecido, plantas/flores,
HOJAS : Siempre verde
PLANTAS ORNAM. : Ponciana, pino, álamo, paraíso, achira, croton
COPA : Esférica, cónica, fusiforme, sombrilla
PORCENTAJE (%) : 90
CERCO : Sin cercos
INFRAESTRUCT. : Veredas
EST. CONSERV. : Malo
COMENTARIO : Existen 14 árboles



SENAMHI

CENSO DE PARQUES

El Comercio

LIMA METROPOLITANA

SAN JUAN DE MIRAFLORES

NOMBRE	: ANDRÉS AVELINO CACERES
UBICACION	: Ciudad de Dios
AREA (M²)	: 2002.70
PERIMETRO (M)	: 182.57
TERRENO	: Plenamente establecido
COBERTURA	: Con hierbas, con césped seco y crecido, plantas/flores,
HOJAS	: Con flores, siempre verde
PLANTAS ORNAM.	: Ponciana, álamo, sauce, tulipán, paraíso, palmera, girasol,
COPA	: Esférica, fusiforme, sombrilla
PORCENTAJE (%)	: 90
CERCO	: De plantas (arbustos parciales)
ELEM.DECORAT.	: Bordillos
INFRAESTRUCT.	: Veredas, bancas
EST. CONSERV.	: Regular
COMENTARIO	: Hay 28 árboles.
NOMBRE	: REYNALDO VIVANCO
UBICACION	: Ciudad de Dios
REFERENCIA	: Junto a la Iglesia de los Santos de los últimos días.
AREA (M²)	: 834.22
PERIMETRO (M)	: 137.24
TERRENO	: Plenamente establecido
COBERTURA	: Con césped crecido y seco, plantas/flores
HOJAS	: Siempre verde
PLANTAS ORNAM.	: Eucalipto, ponciana, pino, palmera, agracejo, cucarda,
COPA	: Esférica, cónica, fusiforme, sombrilla
PORCENTAJE (%)	: 75
CERCO	: Sin cercos
INFRAESTRUCT.	: Veredas
EST. CONSERV.	: Regular
COMENTARIO	: La Iglesia (Mormona) ha tomado parte del área del parque. Existen 26 árboles.



SENAMHI

CENSO DE PARQUES

El Comercio

LIMA METROPOLITANA

SAN JUAN DE MIRAFLORES

NOMBRE : VIRGEN DEL CARMEN
UBICACION : Ciudad de Dios
MONUMENTO : Gruta Virgen del Carmen
AREA (M²) : 1688.29
PERIMETRO (M) : 164.40
TERRENO : Plenamente establecido
COBERTURA : Con césped crecido, plantas/flores, árboles/arbustos
HOJAS : Con flores, siempre verde
PLANTAS ORNAM. : Rosas, achira, geráneo, ponciana
COPA : Sombrilla
PORCENTAJE (%) : 75
CERCO : Defensivos(de troncos, parcial)
ELEM.DECORAT. : Jardin/rocalla
INFRAESTRUCT. : Veredas, monumentos especiales:grutas
EST. CONSERV. : Regular
COMENTARIO : Hay 2 árboles.

NOMBRE : VILLARAN
UBICACION : Ciudad de Dios
AREA (M²) : 1705.19
PERIMETRO (M) : 165.50
TERRENO : Plenamente establecido
COBERTURA : Plantas/flores
HOJAS : Frutales, siempre verde
PLANTAS ORNAM. : Pino, maíz, camote, algodón, pallar, achira, malva.
COPA : Cónica, fusiforme
PORCENTAJE (%) : 90
CERCO : Sin cercos
INFRAESTRUCT. : Veredas
EST. CONSERV. : Regular
COMENTARIO : Hay 3 árboles.



SENAMHI

CENSO DE PARQUES

El Comercio

LIMA METROPOLITANA

SAN JUAN DE MIRAFLORES

NOMBRE : ALEJANDRO TIRADO
UBICACION : Ciudad de Dios
AREA (M²) : 1465.90
PERIMETRO (M) : 153.55
TERRENO : Plenamente establecido
COBERTURA : Con hierbas, con césped seco y crecido, plantas/flores
HOJAS : Frutales, siempre verde
PLANTAS ORNAM. : Pino, sauce,
COPA : Esférica, cónica, fusiforme
PORCENTAJE (%) : 75
CERCO : Muros
INFRAESTRUCT. : Veredas, bancas
EST. CONSERV. : Regular
COMENTARIO : Existen 49 árboles.

NOMBRE : JESUS PODEROSO
UBICACION : AAHH Jesús Poderoso
REFERENCIA : Pamplona Baja
AREA (M²) : 1365.78
PERIMETRO (M) : 144.90
TERRENO : Plenamente establecido
COBERTURA : Con césped, plantas/flores, árboles/arbustos
HOJAS : Siempre verde
PLANTAS ORNAM. : Ponciana, ficus, croton, geráneo
COPA : Esférica, sombrilla
PORCENTAJE (%) : 90
CERCO : Sin cercos
ELEM.DECORAT. : Jardin/rocalla
INFRAESTRUCT. : Veredas
EST. CONSERV. : Regular
COMENTARIO : El parque es cuidado por los vecinos. Existen 16 árboles



SENAMHI

CENSO DE PARQUES

El Comercio

LIMA METROPOLITANA

SAN JUAN DE MIRAFLORES

NOMBRE	: LOS LIBERTADORES
UBICACION	: AAHH Jesús Poderoso
AREA (M²)	: 902.36
PERIMETRO (M)	: 229.69
TERRENO	: Plenamente establecido
COBERTURA	: Con césped, árboles/arbustos
HOJAS	: Decorativo
PLANTAS ORNAM.	: Sauce
COPA	: Fusiforme
PORCENTAJE (%)	: 25
CERCO	: Sin cercos
INFRAESTRUCT.	: Veredas, bancas, monumentos especiales:gruta
EST. CONSERV.	: Malo
COMENTARIO	: Existen 8 árboles
NOMBRE	: LAS MERCEDES
UBICACION	: Ciudad de Dios
AREA (M²)	: 1456.77
PERIMETRO (M)	: 153.58
TERRENO	: Plenamente establecido
COBERTURA	: Con hierbas, con césped, plantas/flores, árboles/arbustos
HOJAS	: Siempre verde
PLANTAS ORNAM.	: Ponciana, sauce, palmera, chiflera, achira
COPA	: Esférica, fusiforme, sombrilla
PORCENTAJE (%)	: 90
CERCO	: Sin cercos
INFRAESTRUCT.	: Veredas, bancas, monumentos especiales:gruta
EST. CONSERV.	: Regular
COMENTARIO	: Existen 12 árboles



SENAMHI

CENSO DE PARQUES

El Comercio

LIMA METROPOLITANA

SAN JUAN DE MIRAFLORES

NOMBRE	:	PANAMERICANA
UBICACION	:	Ciudad de Dios
AREA (M²)	:	1216.28
PERIMETRO (M)	:	140.79
TERRENO	:	Plenamente establecido
COBERTURA	:	Con hierbas, con césped
HOJAS	:	Siempre verde
PLANTAS ORNAM.	:	Palmera
COPA	:	Fusiforme
PORCENTAJE (%)	:	50
CERCO	:	Sin cercos
INFRAESTRUCT.	:	Veredas, bancas
EST. CONSERV.	:	Malo
COMENTARIO	:	Existe 2 palmeras
NOMBRE	:	24 DE DICIEMBRE
UBICACION	:	Ciudad de Dios
AREA (M²)	:	2811.99
PERIMETRO (M)	:	219.85
TERRENO	:	Plenamente establecido
COBERTURA	:	Con hierbas, con césped seco
HOJAS	:	Siempre verdes
PLANTAS ORNAM.	:	Alamo, tulipán, ficus, palmera, paraíso, achira
COPA	:	Esférica, fusiforme
PORCENTAJE (%)	:	75
CERCO	:	Sin cercos
INFRAESTRUCT.	:	Veredas, bancas, monumento especial:Ovelisco
EST. CONSERV.	:	Regular
COMENTARIO	:	Existen 16 árboles. Los vecinos quieren que el parque esté cercado.



SENAMHI

CENSO DE PARQUES

El Comercio

LIMA METROPOLITANA

SAN JUAN DE MIRAFLORES

NOMBRE	: MANUEL MEDRANO
UBICACION	: Ciudad de Dios
AREA (M²)	: 1511.24
PERIMETRO (M)	: 155.50
TERRENO	: Plenamente establecido
COBERTURA	: Con césped por partes
HOJAS	: Siempre verdes
PLANTAS ORNAM.	: Ponciana(3), ficus, palmeras, cactus.
COPA	: Esférica, fusiforme, sombrilla
PORCENTAJE (%)	: 25
CERCO	: Sin cercos
INFRAESTRUCT.	: Losa deportiva
EST. CONSERV.	: Malo
COMENTARIO	: Existen 8 árboles
NOMBRE	: RAMON GUERRERO
UBICACION	: Ciudad de Dios
AREA (M²)	: 1481.49
PERIMETRO (M)	: 154.16
TERRENO	: Plenamente establecido
COBERTURA	: Con césped, plantas/flores, árboles/arbustos
HOJAS	: Con flores, decorativo, siempre verde
PLANTAS ORNAM.	: Eucalipto, álamo, tulipán, palmeras, paraíso, achira, croton
COPA	: Fusiforme, sombrilla
PORCENTAJE (%)	: 75
CERCO	: Sin cercos
ELEM.DECORAT.	: Jardín/rocalla
INFRAESTRUCT.	: Veredas, bancas
EST. CONSERV.	: Regular
COMENTARIO	: Existen 8 árboles



SENAMHI

CENSO DE PARQUES

El Comercio

LIMA METROPOLITANA

SAN JUAN DE MIRAFLORES

NOMBRE : **GUADALUPE HUARE**
UBICACION : **Pamplona Baja**
AREA (M²) : **305.87**
PERIMETRO (M) : **86.90**
TERRENO : **Plenamente establecido**
COBERTURA : **Con hierbas, con césped, plantas/flores, arboles y arbustos**
HOJAS : **Frutales, siempre verde**
PLANTAS ORNAM. : **Plátano, capulí, ficus, paca, palta, otros**
COPA : **Esférica, fusiforme, no identificada**
PORCENTAJE (%) : **75**
CERCO : **Sin cercos, parcialmente de plantas**
EST. CONSERV. : **Malo**

NOMBRE : **MARCOS MEDINA Y SILVA**
UBICACION : **Pamplona Baja**
AREA (M²) : **1021.25**
PERIMETRO (M) : **144.50**
TERRENO : **Plenamente establecido**
COBERTURA : **Con hierbas, con césped, plantas/flores**
HOJAS : **Frutales, siempre verde**
PLANTAS ORNAM. : **Sauce/molle, ficus, palmeras, palta, chirimoya, limón.**
COPA : **Esférica, fusiforme, sombrilla**
PORCENTAJE (%) : **75**
CERCO : **Sin cercos**
INFRAESTRUCT. : **Veredas**
EST. CONSERV. : **Malo**
COMENTARIO : **Hay 11 árboles.**



SENAMHI

CENSO DE PARQUES

El Comercio

LIMA METROPOLITANA

SAN JUAN DE MIRAFLORES

NOMBRE : MANUEL T. PEREZ
UBICACION : Pamplona Baja
AREA (M²) : 671.38
PERIMETRO (M) : 112.00
TERRENO : Plenamente establecido
COBERTURA : Con hierbas, con césped, plantas/flores, arboles y arbustos
HOJAS : Siempre verde
PLANTAS ORNAM. : Eucalipto, ponciana, pino, sauce/molle, achira.
COPA : Esférica, cónica, fusiforme, sombrilla
PORCENTAJE (%) : 75
CERCO : Sin cercos
EST. CONSERV. : Malo

NOMBRE : DANIEL TORRES
UBICACION : Pamplona Baja
AREA (M²) : 524.96
PERIMETRO (M) : 105.17
TERRENO : Plenamente establecido
COBERTURA : Con césped, plantas/flores
HOJAS : Frutales, con flores, siempre verde
PLANTAS ORNAM. : Tulipan, rosas enanas, achira, maiz.
COPA : Sombrilla, no identificada
PORCENTAJE (%) : 75
CERCO : Sin cercos
EST. CONSERV. : Malo



SENAMHI

CENSO DE PARQUES

El Comercio

LIMA METROPOLITANA

SAN JUAN DE MIRAFLORES

NOMBRE : JUAN DAVALOS
UBICACION : Pamplona Baja
AREA (M²) : 208.89
PERIMETRO (M) : 84.63
TERRENO : Plenamente establecido
COBERTURA : con hierbas, con césped
HOJAS : Frutales, con flores, siempre verde
PLANTAS ORNAM. : Ponciana, tulipan, palmera, granada, cardenal, achira,
COPA : Esférica, fusiforme, sombrilla
PORCENTAJE (%) : 100
CERCO : Sin cercos, parcialmente con plantas.
EST. CONSERV. : Malo
COMENTARIO : Existen 18 árboles.

NOMBRE : ABRAHAM VALDELOMAR
UBICACION : Pamplona baja
AREA (M²) : 1435.33
PERIMETRO (M) : 191.72
TERRENO : Plenamente establecido
COBERTURA : Con hierbas, con césped, arboles/arbustos
HOJAS : Frutales, siempre verde
PLANTAS ORNAM. : Ponciana, pino, ficus, agracejo, chirimoya, naranja, achira.
COPA : Esférica, cónica, sombrilla
PORCENTAJE (%) : 50
CERCO : Sin cercos
EST. CONSERV. : Malo
COMENTARIO : Hay 19 árboles.



SENAMHI

CENSO DE PARQUES

El Comercio

LIMA METROPOLITANA

SAN JUAN DE MIRAFLORES

NOMBRE	: MARIANO CAMPOS
UBICACION	: Pamplona Baja
AREA (M²)	: 526.74
PERIMETRO (M)	: 97.53
TERRENO	: Plenamente establecido
COBERTURA	: Con césped, plantas/flores
HOJAS	: Frutales, siempre verde
PLANTAS ORNAM.	: Eucalipto, pino, sauce/molle, ficus, palmera, agracejo, limón,
COPA	: Esférica, cónica, fusiforme
PORCENTAJE (%)	: 75
CERCO	: Sin cercos
EST. CONSERV.	: Malo
COMENTARIO	: Hay 20 árboles.
NOMBRE	: MANUEL ZELAYA
UBICACION	: Pamplona Baja
AREA (M²)	: 633.71
PERIMETRO (M)	: 106.28
TERRENO	: Plenamente establecido
COBERTURA	: Con hierbas, con césped, plantas/flores, arboles y arbustos
HOJAS	: Frutales, con flores, siempre verde
PLANTAS ORNAM.	: Eucalipto, tulipan, plátano, limón, manzana, naranja,
COPA	: Esférica, fusiforme, sombrilla
PORCENTAJE (%)	: 100
CERCO	: De plantas
EST. CONSERV.	: Regular
COMENTARIO	: Hay 51 árboles.



SENAMHI

CENSO DE PARQUES

El Comercio

LIMA METROPOLITANA

SAN JUAN DE MIRAFLORES

NOMBRE	: JOSÉ OLAYA
UBICACION	: Pamplona Baja
AREA (M²)	: 1228.53
PERIMETRO (M)	: 137.05
TERRENO	: Plenamente establecido
COBERTURA	: Con hierbas, con césped, plantas/flores
HOJAS	: Con flores, siempre verde
PLANTAS ORNAM.	: Ponciana, tulipan, ficus, palmera, oreja de elefante.
COPA	: Esférica, sombrilla
PORCENTAJE (%)	: 90
CERCO	: Sin cercos
INFRAESTRUCT.	: Veredas, bancas
EST. CONSERV.	: Regular
COMENTARIO	: Hay 10 árboles.
NOMBRE	: "8 DE ENERO"
UBICACION	: Pamplona Baja
AREA (M²)	: 1554.28
PERIMETRO (M)	: 157.70
TERRENO	: Plenamente establecido
COBERTURA	: Con hierbas, con césped, plantas/flores, arboles y arbustos
HOJAS	: Frutales, con flores
PLANTAS ORNAM.	: Ponciana, pino, sauce/molle, tulipan, álamo, ficus, palta,
COPA	: Esférica, cónica, fusiforme, sombrilla
PORCENTAJE (%)	: 90
CERCO	: Sin cercos
INFRAESTRUCT.	: Veredas
EST. CONSERV.	: Bueno
COMENTARIO	: Existen 40 árboles.



SENAMHI

CENSO DE PARQUES

El Comercio

LIMA METROPOLITANA

SAN JUAN DE MIRAFLORES

NOMBRE	: HÉROES DEL CENEPÁ
UBICACION	: Pamplona Baja
AREA (M²)	: 1065.60
PERIMETRO (M)	: 137.00
TERRENO	: Sin delimitación
COBERTURA	: Con hierbas, con césped, plantas/flores, arboles y arbustos
HOJAS	: Frutales
PLANTAS ORNAM.	: Pino, tulipan, agracejo, papaya, plátano, geranios, chiflera,
COPA	: Esférica, cónica, fusiforme
PORCENTAJE (%)	: 50
CERCO	: Sin cercos
EST. CONSERV.	: Malo
COMENTARIO	: Hay 15 árboles.
NOMBRE	: "PARQUE DE LA ASINCOOP O LOS CIPRESES"
UBICACION	: Zona - "D"
AREA (M²)	: 2864.20
PERIMETRO (M)	: 244.95
TERRENO	: Plenamente establecido
COBERTURA	: con hierbas, con césped, plantas/flores, arboles y arbustos
HOJAS	: Frutales, con flores, decorativo, siempre verde
PLANTAS ORNAM.	: Ponciana, sauce/molle, ficus, tulipan, álamo, paraiso, mango,
COPA	: Esférica, fusiforme, sombrilla
PORCENTAJE (%)	: 75
CERCO	: Defensivos, de plantas parcialmente.
ELEM.DECORAT.	: Bordillos
INFRAESTRUCT.	: Veredas, bancas, monumentos especiales
EST. CONSERV.	: Regular
COMENTARIO	: Hay 44 árboles.



SENAMHI

CENSO DE PARQUES

El Comercio

LIMA METROPOLITANA

SAN JUAN DE MIRAFLORES

NOMBRE : TNTE. FAP GUILLERMO SALAZAR PEREZ
UBICACION : Zona- D
AREA (M²) : 998.62
PERIMETRO (M) : 129.92
TERRENO : Plenamente establecido
COBERTURA : Con hierbas, con césped, plantas/flores, arboles y arbustos
HOJAS : Siempre verde
PLANTAS ORNAM. : Ponciana, pino, tulipan, ficus, palmera, cucarda, laurel, rosa,
COPA : Esférica, fusiforme, cónica, sombrilla
PORCENTAJE (%) : 50
CERCO : Sin cercos
ELEM.DECORAT. : Jardin/rocalla
INFRAESTRUCT. : Veredas, monumentos especiales
EST. CONSERV. : Regular
COMENTARIO : Hay 11 árboles.

NOMBRE : VICTOR RAUL HAYA DE LA TORRE
UBICACION : Zona-D
MONUMENTO : Busto a Victor Raúl Haya De La Torre
AREA (M²) : 138.25
PERIMETRO (M) : 1163.45
TERRENO : Plenamente establecido
COBERTURA : Con césped, plantas/flores, arboles y arbutos
HOJAS : Frutales, siempre verde.(27)
PLANTAS ORNAM. : Ponciana, tulipan, ficus, ficus, árbol de Judas, palmeras,
COPA : Esférica, fusiforme, sombrilla
PORCENTAJE (%) : 75
CERCO : Sin cercos
INFRAESTRUCT. : Bancas, busto
EST. CONSERV. : Regular



SENAMHI

CENSO DE PARQUES

El Comercio

LIMA METROPOLITANA

SAN JUAN DE MIRAFLORES

NOMBRE	: NESTOR BATAMERO
UBICACION	: Zona-D
MONUMENTO	: Busto a Nestor Batamero
AREA (M²)	: 968.20
PERIMETRO (M)	: 126.35
TERRENO	: Plenamente establecido
COBERTURA	: Con césped, plantas/flores, arboles/arbustos
HOJAS	: Frutales, con flores, siempre verde
PLANTAS ORNAM.	: Ponciana, pino, tulipan, ficus, agracejo.
COPA	: Esférica, cónica, fusiforme, sombrilla
PORCENTAJE (%)	: 75
CERCO	: Sin cercos
INFRAESTRUCT.	: Veredas, monumentos especiales
EST. CONSERV.	: Regular
COMENTARIO	: Hay 16 árboles.
NOMBRE	: JOSÉ C. MARIATEGUI
UBICACION	: Zona-D
AREA (M²)	: 865.18
PERIMETRO (M)	: 131.80
TERRENO	: Plenamente establecido
COBERTURA	: Con hierbas, con césped, plantas/flores, arboles y arbustos
HOJAS	: Frutales, con flores, decorativo, siempre verde
PLANTAS ORNAM.	: Eucalipto, ponciana, pino, álamo, sauce/molle, tulipan,
COPA	: Esférica, cónica, fusiforme, sombrilla
PORCENTAJE (%)	: 75
CERCO	: De plantas por partes
INFRAESTRUCT.	: Veredas
EST. CONSERV.	: Regular
COMENTARIO	: Hay 25 árboles.



SENAMHI

CENSO DE PARQUES

El Comercio

LIMA METROPOLITANA

SAN JUAN DE MIRAFLORES

NOMBRE : MANUEL POLO JIMENEZ
UBICACION : Zona-D
MONUMENTO : Busto de Manuel Polo Jimenez
AREA (M²) : 1001.72
PERIMETRO (M) : 130.12
TERRENO : Plenamente establecido
COBERTURA : Con hierbas, con césped, plantas/flores, arboles y arbustos
HOJAS : Frutales, con flores, siempre verde
PLANTAS ORNAM. : Ponciana, tulipan, ficus, agracejo, papaya, granada, rosas,
COPA : Esférica
PORCENTAJE (%) : 75
CERCO : Sin cercos
INFRAESTRUCT. : Veredas, Monumentos especiales
EST. CONSERV. : Malo
COMENTARIO : Hay 15 árboles.

NOMBRE : JUSTO NAVEDA
UBICACION : Zona-D
AREA (M²) : 2424.40
PERIMETRO (M) : 215.40
TERRENO : Plenamente establecido
COBERTURA : Con hierbas, con césped, plantas/flores, arboles y arbustos
HOJAS : Frutales, con flores, decorativo, siempre verde
PLANTAS ORNAM. : Eucalipto, ponciana, pino, tulipan, cipres, chiflera, croton,
COPA : Esférica, cónica, fusiforme, sombrilla
PORCENTAJE (%) : 75
CERCO : Verjas por partes y defensivos
INFRAESTRUCT. : Veredas
EST. CONSERV. : Regular
COMENTARIO : Existen 16 árboles.



SENAMHI

CENSO DE PARQUES

El Comercio

LIMA METROPOLITANA

SAN JUAN DE MIRAFLORES

NOMBRE	:	CIPRIANO N. RIVAS
UBICACION	:	Zona-D
AREA (M²)	:	1016.75
PERIMETRO (M)	:	129.65
TERRENO	:	Plenamente establecido
COBERTURA	:	Con césped, plantas/flores, arboles y arbustos
HOJAS	:	Siempre verde
PLANTAS ORNAM.	:	Ponciana, sauce/molle ,tulipan, palmera, achira.
COPA	:	Esférica, fusiforme, sombrilla
PORCENTAJE (%)	:	90
CERCO	:	Sin cercos
ELEM.DECORAT.	:	Bordillos
INFRAESTRUCT.	:	Veredas
EST. CONSERV.	:	Regular
COMENTARIO	:	Falta un poco de limpieza; hay 10 árboles.
NOMBRE	:	JOAQUIN BERNAL
UBICACION	:	Zona-D
AREA (M²)	:	1027.70
PERIMETRO (M)	:	130.85
TERRENO	:	Plenamente establecido
COBERTURA	:	Con hierbas, con césped, plantas/flores, arboles y arbustos
HOJAS	:	Ponciana, ficus
PLANTAS ORNAM.	:	Ponciana, ficus, palto, pacay, membrillo, margarita, cucarda
COPA	:	Sin cercos, de plantas
PORCENTAJE (%)	:	90
CERCO	:	Cercos parcialmente de plantas
INFRAESTRUCT.	:	Veredas
EST. CONSERV.	:	Regular
COMENTARIO	:	Hay 8 árboles.



SENAMHI

CENSO DE PARQUES

El Comercio

LIMA METROPOLITANA

SAN JUAN DE MIRAFLORES

NOMBRE : VIVIANO PAREDES
UBICACION : Zona-D
AREA (M²) : 1064.12
PERIMETRO (M) : 132.60
TERRENO : Plenamente establecido
COBERTURA : Con hierbas, con césped, plantas/flores, arboles y arbustos
HOJAS : Frutales, con flores, siempre verde.(12)
PLANTAS ORNAM. : Ponciana, pino, tulipan, ficus
COPA : Esférica, fusiforme, sombrilla
PORCENTAJE (%) : 75
CERCO : Sin cercos
INFRAESTRUCT. : Pájaros
EST. CONSERV. : Malo

NOMBRE : CRNL E.P DOMINGO AYARZA
UBICACION : Zona- D
MONUMENTO : Busto de Domingo Ayarza
AREA (M²) : 1036.00
PERIMETRO (M) : 131.80
TERRENO : Plenamente establecido
COBERTURA : Con césped, plantas/flores, arboles y arbustos
HOJAS : Con flores, siempre verde
PLANTAS ORNAM. : Ponciana, pino, tulipan, ficus, cactus, croton, cabuya,
COPA : Esférica, cónica, sombrilla
PORCENTAJE (%) : 90
CERCO : Sin cercos
INFRAESTRUCT. : Veredas monumentos especiales
EST. CONSERV. : Regular
COMENTARIO : Hay 18 árboles.



SENAMHI

CENSO DE PARQUES

El Comercio

LIMA METROPOLITANA

SAN JUAN DE MIRAFLORES

NOMBRE	: JOSÉ DIAZ
UBICACION	: Zona-D
AREA (M²)	: 1156.48
PERIMETRO (M)	: 138.80
TERRENO	: Plenamente establecido
COBERTURA	: Con césped, plantas/flores
HOJAS	: Siempre verde
PLANTAS ORNAM.	: Tulipan, croton
COPA	: Esférica
PORCENTAJE (%)	: 90
CERCO	: Sin cercos
ELEM.DECORAT.	: Jardin/rocalla
INFRAESTRUCT.	: Veredas
EST. CONSERV.	: Regular
COMENTARIO	: Hay 11 árboles.
NOMBRE	: ENRIQUE DEL VILLAR
UBICACION	: Zona-D
AREA (M²)	: 4330.94
PERIMETRO (M)	: 277.54
TERRENO	: Plenamente establecido
COBERTURA	: Plantas/flores, arboles y arbustos
HOJAS	: Con flores, decorativo, siempre verde
PLANTAS ORNAM.	: Eucalipto, ponciana, sauce/molle, ficus, palmera, cabuya,
COPA	: Esférica, fusiforme, sombrilla
PORCENTAJE (%)	: 75
CERCO	: Sin cercos
ELEM.DECORAT.	: Jardin/rocalla
INFRAESTRUCT.	: Veredas, cancha de fulbito
EST. CONSERV.	: Regular
COMENTARIO	: Hay 35 árboles.



SENAMHI

CENSO DE PARQUES

El Comercio

LIMA METROPOLITANA

SAN JUAN DE MIRAFLORES

NOMBRE : MICAELA BASTIDAS
UBICACION : Zona-D
MONUMENTO : Busto a Micaela Bastidas
AREA (M²) : 981.75
PERIMETRO (M) : 127.30
TERRENO : Plenamente establecido
COBERTURA : Con césped, arboles y arbustos
HOJAS : Siempre verde
PLANTAS ORNAM. : Tulipan, ficus, agracejo.
COPA : Esférica, sombrilla
CERCO : Sin cercos
INFRAESTRUCT. : Veredas, bancas, monumentos especiales
VENTA INFORMAL : Golosinas
EST. CONSERV. : Regular
COMENTARIO : Hay 10 árboles.

NOMBRE : VALENTIN ESPEJO
UBICACION : Zona-D
AREA (M²) : 1007.67
PERIMETRO (M) : 130.20
TERRENO : Plenamente establecido
COBERTURA : Plantas/flores
HOJAS : Frutales, siempre verde
PLANTAS ORNAM. : Ponciana, limón, granada, etc.
COPA : Sombrilla
PORCENTAJE (%) : 90
CERCO : Sin cercos
ELEM.DECORAT. : Bordillos
INFRAESTRUCT. : Veredas, monumentos, especiales
EST. CONSERV. : Regular
COMENTARIO : Hay 7 árboles.



SENAMHI

CENSO DE PARQUES

El Comercio

LIMA METROPOLITANA

SAN JUAN DE MIRAFLORES

NOMBRE : MARIA PARADO DE BELLIDO
UBICACION : M. Carranza Cdra. 4 y Jr. Cap. Heráclides Cabrera Cdra. 11
REFERENCIA : Zona E
AREA (M²) : 5971.80
PERIMETRO (M) : 345.20
TERRENO : Parque delimitado
COBERTURA : De todo
HOJAS : Frutales, aromático, siempre verde.(28)
PLANTAS ORNAM. : Eucalipto, Ponciana, sauce, molle, ficus, palmera, plátano,
COPA : Esférica, cónica, fusiforme, sombrilla.
PORCENTAJE (%) : 75
CERCO : Sin cercos.
ELEM.DECORAT. : Bordillos.
INFRAESTRUCT. : Canchas de fulbito.
EST. CONSERV. : Bueno
COMENTARIO : Recibe mantenimiento de la municipalidad y de los propios vecinos.

NOMBRE : PARQUE VERDE
UBICACION : M. Carranza Cdra. 2 y Joaquín Torrico Cdra. 11
MONUMENTO : Héroes de la Batalla de San Juan.
REFERENCIA : Zona E
AREA (M²) : 7732.73
PERIMETRO (M) : 853.85
TERRENO : Plenamente establecido
COBERTURA : De todo
HOJAS : Aromático, siempre verde.(24)
PLANTAS ORNAM. : Eucalipto, sauce, palmera y otros.
COPA : Esférica, fusiforme.
PORCENTAJE (%) : 90
CERCO : Sin cercos.
ELEM.DECORAT. : Jardín rocalla
INFRAESTRUCT. : Veredas, bancas, canchas de fulbito.
EST. CONSERV. : Bueno
COMENTARIO : Hay sectores que se encuentran bien cuidados, con mucha vegetación. Dentro del parque hay una pequeña capilla.



SENAMHI

CENSO DE PARQUES

El Comercio

LIMA METROPOLITANA

SAN JUAN DE MIRAFLORES

NOMBRE : JULIO CÉSAR ESCOBAR.
UBICACION : Manuel Casos Cdra. 4 y Esteban Tuerden Cdra. 9
REFERENCIA : Zona E
AREA (M²) : 1100.24
PERIMETRO (M) : 135.33
TERRENO : Parque delimitado
COBERTURA : Con césped, plantas, flores, árboles y arbustos.
HOJAS : Con flores, siempre verde.
PLANTAS ORNAM. : Tulipan, ficus.
COPA : Esférica, Fusiforme.
PORCENTAJE (%) : 90
CERCO : Sin cercos.
ELEM.DECORAT. : Bordillos.
INFRAESTRUCT. : Veredas.
EST. CONSERV. : Regular
COMENTARIO : Hay 8 árboles.

NOMBRE : SIN NOMBRE
UBICACION : Jesús Morales Cdra. 9
REFERENCIA : C.E.P "Mi Maestro es Jesús"
AREA (M²) : 1045.23
PERIMETRO (M) : 129.51
TERRENO : Plenamente establecido
COBERTURA : Con césped, con árboles y arbustos.(23)
HOJAS : Con flores, aromático, siempre verde.
PLANTAS ORNAM. : Eucalipto, tulipán, otros.
COPA : Esférica, fusiforme.
PORCENTAJE (%) : 75
CERCO : De plantas.
INFRAESTRUCT. : Veredas y bancas
EST. CONSERV. : Regular



SENAMHI

CENSO DE PARQUES

El Comercio

LIMA METROPOLITANA

SAN JUAN DE MIRAFLORES

NOMBRE : SIN NOMBRE
UBICACION : Jesús Morales Cdra. 9
REFERENCIA : C.E.P "Mi Maestro es Jesús"
AREA (M²) : 1331.76
PERIMETRO (M) : 148.25
TERRENO : Parque delimitado.
COBERTURA : Con Césped, árboles y arbustos.(4)
HOJAS : Siempre verde.
PLANTAS ORNAM. : Otros.
COPA : Esférica
PORCENTAJE (%) : 25
CERCO : Sin cercos.
INFRAESTRUCT. : Veredas
EST. CONSERV. : Malo
COMENTARIO : El parque no tiene mucha vegetación, algunas partes están desiertos.

NOMBRE : HÉROE DE ARICA.
UBICACION : Pablo Alas Cdra. 4 y Esteban Tuerten Cdra. 18.
MONUMENTO : Francisco Bolognesi
AREA (M²) : 636.48
PERIMETRO (M) : 102.95
TERRENO : Plenamente establecido.
COBERTURA : Con césped, plantas, flores, árboles y arbustos.(9)
HOJAS : Siempre verde
PLANTAS ORNAM. : Ficus, cipres y otros.
COPA : Esférica, fusiforme.
PORCENTAJE (%) : 50
CERCO : Sin cercos.
INFRAESTRUCT. : Veredas y bancas.
EST. CONSERV. : Regular



SENAMHI

CENSO DE PARQUES

El Comercio

LIMA METROPOLITANA

SAN JUAN DE MIRAFLORES

NOMBRE	:	VIVERO FORESTAL DEL MINISTERIO DE
UBICACION	:	Av. Las Vegas y Av. Piura.
AREA (M²)	:	53000.00
PERIMETRO (M)	:	1904.80
TERRENO	:	Basural, sin delimitación
COBERTURA	:	De todo.
HOJAS	:	Frutales, aromático, siempre verde.
PLANTAS ORNAM.	:	Eucalipto, pino, álamo, sauce, molle, tulipan, ficus, otros.
COPA	:	Esférica, fusiforme, no identificada.
PORCENTAJE (%)	:	75
CERCO	:	De plantas.
EST. CONSERV.	:	Regular
COMENTARIO	:	Por un lado limita con un cerro, casi la otra mitad está rodeado de desmonte y basural. Riegan con aguas servidas.
NOMBRE	:	SIN NOMBRE
UBICACION	:	Av. Pedro José Moeita y Jr. Paita.
REFERENCIA	:	Urb. Amauta.
AREA (M²)	:	4100.00
PERIMETRO (M)	:	298.60
COBERTURA	:	Con hierbas, árboles y arbustos.(9)
HOJAS	:	Siempre verde.
COPA	:	Fusiforme
PORCENTAJE (%)	:	5
CERCO	:	Sin cercos
EST. CONSERV.	:	Muy malo
COMENTARIO	:	Se observa que recién han sembrado pequeños árboles y hierbas. No tiene césped.



SENAMHI

CENSO DE PARQUES

El Comercio

LIMA METROPOLITANA

SAN JUAN DE MIRAFLORES

NOMBRE : CENTRAL AMAUTA.
UBICACION : Mz. A y Mz. G
REFERENCIA : Urb. Amauta.
AREA (M²) : 1904.10
PERIMETRO (M) : 182.85
TERRENO : Plenamente establecido.
COBERTURA : De todo
HOJAS : Siempre verde
PLANTAS ORNAM. : Sauce, ficus.
COPA : Esférica y fusiforme.
PORCENTAJE (%) : 50
CERCO : Sin cercos.
ELEM.DECORAT. : Jardín rocalla.
INFRAESTRUCT. : Veredas, bancas.
EST. CONSERV. : Regular.
COMENTARIO : Recibe mantenimiento de la municipalidad y de los propios vecinos. Hay 17 árboles.

NOMBRE : LOS ENSUEÑOS.
UBICACION : Mz. "O" con Mz. "N" y con la Mz. "M"
REFERENCIA : Urb. Pimentel
AREA (M²) : 2160.76
PERIMETRO (M) : 210.68
TERRENO : Parque delimitado.
COBERTURA : Con césped, con árboles y arbustos.
HOJAS : Siempre verde.
PLANTAS ORNAM. : Ficus.
COPA : Esférica y fusiforme.
PORCENTAJE (%) : 75
CERCO : Sin cercos.
ELEM.DECORAT. : Bordillos.
EST. CONSERV. : Regular
COMENTARIO : El parque recibe mantenimiento por parte de los vecinos. Hay 11 árboles.



SENAMHI

CENSO DE PARQUES

El Comercio

LIMA METROPOLITANA

SAN JUAN DE MIRAFLORES

NOMBRE	: PARQUE NUMERO 3
UBICACION	: Mz. "N" con Mz. "K"
REFERENCIA	: Urb. Avitintel.
AREA (M²)	: 2876.72
PERIMETRO (M)	: 216.60
TERRENO	: Parque delimitado
COBERTURA	: Sin vegetación
CERCO	: Sin cercos.
INFRAESTRUCT.	: Veredas, canchas de fulbito, losa deportiva.
EST. CONSERV.	: Regular
NOMBRE	: PARQUE NUMERO 2
UBICACION	: Mz. "K" con calle Las Amazonas Cdra. 1 Mz. H
REFERENCIA	: Urb. ENTEL Perú.
AREA (M²)	: 3801.01
PERIMETRO (M)	: 265.79
TERRENO	: Parque delimitado
COBERTURA	: Con césped, árboles y arbustos.(16)
HOJAS	: Siempre verde.
PLANTAS ORNAM.	: Ponciana, ficus, otros.
COPA	: Esférica, fusiforme, sombrilla.
PORCENTAJE (%)	: 75
CERCO	: Sin cercos
ELEM.DECORAT.	: Bordillos, jardín, rocalla.
INFRAESTRUCT.	: Veredas.
EST. CONSERV.	: Regular
COMENTARIO	: Hay 16 árboles.



SENAMHI

CENSO DE PARQUES

El Comercio

LIMA METROPOLITANA

SAN JUAN DE MIRAFLORES

NOMBRE	: PARQUE DE LA AMISTAD (N° 1)
UBICACION	: Mz. "B" con Mz. "C", Mz. "D" y Mz. "A"
REFERENCIA	: Urb. ENTEL Perú
AREA (M²)	: 3993.00
PERIMETRO (M)	: 262.72
TERRENO	: Parque delimitado
COBERTURA	: Con césped, plantas, flores, árboles, arbustos.
HOJAS	: Aromático, siempre verde
PLANTAS ORNAM.	: Eucalipto, ponciana, pino
COPA	: Esférica, fusiforme, sombrilla.
CERCO	: Sin cercos.
ELEM.DECORAT.	: Bordillos.
INFRAESTRUCT.	: Veredas y bancas.
EST. CONSERV.	: Regular
COMENTARIO	: El mantenimiento está a cargo de la municipalidad y con de los vecinos. Hay 27 árboles.
NOMBRE	: SIN NOMBRE
UBICACION	: Conjunto Residencial San Juan
REFERENCIA	: Conjunto Residencial de San Juan
AREA (M²)	: 170.48
PERIMETRO (M)	: 52.62
TERRENO	: Parque delimitado
COBERTURA	: Con hierbas, árboles y arbustos.(1)
HOJAS	: Siempre verde.
PLANTAS ORNAM.	: Palmera y otros.
COPA	: Fusiforme
CERCO	: De plantas
INFRAESTRUCT.	: Veredas y bancas
EST. CONSERV.	: Bueno
COMENTARIO	: Existe un árbol.



SENAMHI

CENSO DE PARQUES

El Comercio

LIMA METROPOLITANA

SAN JUAN DE MIRAFLORES

NOMBRE	:	SIN NOMBRE
UBICACION	:	Conjunto Residencial "San Juan"
REFERENCIA	:	Conjunto Residencial San Juan
AREA (M ²)	:	255.42
PERIMETRO (M)	:	65.40
EST. CONSERV.	:	Malo
NOMBRE	:	SIN NOMBRE
UBICACION	:	Conjunto Residencial "San Juan"
REFERENCIA	:	Conjunto Residencial San Juan.
AREA (M ²)	:	76.20
PERIMETRO (M)	:	35.24
EST. CONSERV.	:	Malo
NOMBRE	:	MIGUEL IGLESIAS.
UBICACION	:	Zona A
REFERENCIA	:	Altura cdra. 7 Av. San Juan.
AREA (M ²)	:	1000.09
PERIMETRO (M)	:	130.08
TERRENO	:	Parque delimitado
COBERTURA	:	Con hierbas, con césped, plantas y flores, árboles y arbustos.
HOJAS	:	Siempre verde.
PLANTAS ORNAM.	:	Pino, tulipan, Palmera, tipac, kroton.
COPA	:	Cónica, fusiforme, sombrilla.
PORCENTAJE (%)	:	75
CERCO	:	Sin cercos.
ELEM.DECORAT.	:	Bordillos
EST. CONSERV.	:	Regular
COMENTARIO	:	Se encuentran jardineros del municipio dando mantenimiento del parque. Hay 6 árboles.



SENAMHI

CENSO DE PARQUES

El Comercio

LIMA METROPOLITANA

SAN JUAN DE MIRAFLORES

NOMBRE : NUMERO 11 (SEGUN LOS VECINOS)
UBICACION : Zona A
AREA (M²) : 2290.22
PERIMETRO (M) : 210.60
TERRENO : Parque delimitado
COBERTURA : De todo
HOJAS : Siempre verde
PLANTAS ORNAM. : Eucalipto, ponciana, sauce, molle, tulipan, tipac, laurel,
COPA : Fusiforme, sombrilla.
PORCENTAJE (%) : 50
CERCO : De plantas
ELEM.DECORAT. : Jardín, rocalla
EST. CONSERV. : Malo
COMENTARIO : Hay 27 árboles.

NOMBRE : SANTA ROSA
UBICACION : Sector A
AREA (M²) : 1190.49
PERIMETRO (M) : 131.70
TERRENO : Parque delimitado
COBERTURA : Con hierbas, con césped, árboles y arbustos
HOJAS : Siempre verde
PLANTAS ORNAM. : Pino, tulipan, palmera.
COPA : Cónica, fusiforme, sombrilla
PORCENTAJE (%) : 50
CERCO : Sin cercos
ELEM.DECORAT. : Estatuas (virgen María)]
EST. CONSERV. : Malo
COMENTARIO : Hay 12 árboles.



SENAMHI

CENSO DE PARQUES

El Comercio

LIMA METROPOLITANA

SAN JUAN DE MIRAFLORES

NOMBRE : SAN JOSÉ
UBICACION : Zona E
REFERENCIA : Alt. cdra. 6 Av. San Juan.
AREA (M²) : 598.69
PERIMETRO (M) : 114.80
TERRENO : Parque delimitado
COBERTURA : Con hierbas, con césped, árboles y arbustos.
HOJAS : Siempre verde
PLANTAS ORNAM. : Eucalipto, ponciana, palmera.(4)
COPA : Fusiforme, sombrilla
PORCENTAJE (%) : 50
CERCO : De plantas
EST. CONSERV. : Regular

NOMBRE : SAN MARTIN DE PORRES
UBICACION : Zona E
REFERENCIA : Alt. cdra. 4 Av. R. Vargas Machuca.
AREA (M²) : 1548.85
PERIMETRO (M) : 168.44
TERRENO : Parque delimitado
COBERTURA : Con hierbas, con césped, árboles y arbustos.
HOJAS : Siempre verde.
PLANTAS ORNAM. : Pino, sauce, palmera, laurel, kroton.(21)
COPA : Cónica, fusiforme, sombrilla.
PORCENTAJE (%) : 50
CERCO : Sin cercos.
ELEM.DECORAT. : Estatuas (San Martín de Porres), bordillos
INFRAESTRUCT. : Veredas
EST. CONSERV. : Regular



SENAMHI

CENSO DE PARQUES

El Comercio

LIMA METROPOLITANA

SAN JUAN DE MIRAFLORES

NOMBRE	: JOSÉ QUIÑONES
UBICACION	: Zona A
AREA (M²)	: 1015.79
PERIMETRO (M)	: 129.50
TERRENO	: Plenamente establecido
COBERTURA	: Con hierbas, con césped, árboles y arbustos.
HOJAS	: Siempre verdes.
PLANTAS ORNAM.	: Ponciana, tulipan, krotón, chiflera.
COPA	: Fusiforme, sombrilla.
PORCENTAJE (%)	: 50
CERCO	: De plantas.
ELEM.DECORAT.	: Bordillos
INFRAESTRUCT.	: Veredas y bancas.
EST. CONSERV.	: Malo
COMENTARIO	: Hay 13 árboles.
NOMBRE	: SANTA CECILIA
UBICACION	: Zona E
AREA (M²)	: 1093.37
PERIMETRO (M)	: 134.70
TERRENO	: Plenamente establecido
COBERTURA	: Con césped, con hierbas, plantas y flores, árboles y arbustos.
HOJAS	: Decorativo, siempre verde.
PLANTAS ORNAM.	: Pino, krotón, laurel
COPA	: Cónica, fusiforme, sombrilla.
PORCENTAJE (%)	: 75
CERCO	: Sin cercos.
ELEM.DECORAT.	: Estatuas (Cristo), bordillos.
INFRAESTRUCT.	: Veredas, bancas.
EST. CONSERV.	: Regular .
COMENTARIO	: Hay 19 árboles.



SENAMHI

CENSO DE PARQUES

El Comercio

LIMA METROPOLITANA

SAN JUAN DE MIRAFLORES

NOMBRE	: SAN MARTIN DE PORRES.
UBICACION	: Zona A
MONUMENTO	: No especificado
AREA (M²)	: 4249.27
PERIMETRO (M)	: 376.10
TERRENO	: Plenamente establecido
COBERTURA	: De todo.
HOJAS	: Frutales, con flores, siempre verde, decorativo, aromático.
PLANTAS ORNAM.	: Eucalipto, ponciana, pino, ficus, cactus, chiflera, kroton,
COPA	: Esférica, cónica, fusiforme, sombrilla.
PORCENTAJE (%)	: 90
CERCO	: Sin cercos
ELEM.DECORAT.	: Estatuas, bordillos
INFRAESTRUCT.	: Veredas, bancas, monumentos especiales.
EST. CONSERV.	: Bueno
COMENTARIO	: Dentro del parque se ubica el C.E Ocupacional, Gonzales de Danker's. Hay 87 árboles.
NOMBRE	: PROGRESO
UBICACION	: Zona A
MONUMENTO	:
REFERENCIA	: Alt. cdra. 1 Av. Belisario Suarez
AREA (M²)	: 1163.45
PERIMETRO (M)	: 138.20
TERRENO	: Plenamente establecido
COBERTURA	: De todo.
HOJAS	: Decorativo, siempre verde.
PLANTAS ORNAM.	: Ponciana, tulipan, ficus, kroton.
COPA	: Fusiforme, sombrilla.
PORCENTAJE (%)	: 75
CERCO	: Sin cercos
ELEM.DECORAT.	: Bordillos
INFRAESTRUCT.	: Veredas, monumentos especiales.
EST. CONSERV.	: Regular
COMENTARIO	: Hay 14 árboles.



SENAMHI

CENSO DE PARQUES

El Comercio

LIMA METROPOLITANA

SAN JUAN DE MIRAFLORES

NOMBRE : ALAMEDA PEDRO MISTA
UBICACION : Entre la Urb. Magisterial Amauta y la urb. María
REFERENCIA : Alt. cdra. 7 Av. P. José Mota
AREA (M²) : 7978.10
PERIMETRO (M) : 902.05
TERRENO : Plenamente establecido
COBERTURA : De todo.
HOJAS : Frutales, siempre verdes.
PLANTAS ORNAM. : Ponciana, pino, cipres, plátano, pacaé.
COPA : Cónica, fusiforme, sombrilla.
PORCENTAJE (%) : 50
CERCO : Sin cercos
ELEM.DECORAT. : Bordillos, jardín, rocalla, macetas.
INFRAESTRUCT. : Veredas, bancas
EST. CONSERV. : Regular
COMENTARIO : Es considerado también como berma. Hay 25 árboles.

NOMBRE : SIN NOMBRE
UBICACION : Urb. María Auxiliadora
AREA (M²) : 2424.17
PERIMETRO (M) : 198.80
TERRENO : Plenamente establecido
COBERTURA : Con césped, con hierbas, árboles y arbustos.
HOJAS : Decorativos, siempre verde.(26)
PLANTAS ORNAM. : Alamo, sauce, molle, kroton, palmera, penka, sbilaPonciana,
COPA : Fusiforme, sombrilla.
PORCENTAJE (%) : 75
CERCO : Sin cercos
ELEM.DECORAT. : Ramadas y bordillos
INFRAESTRUCT. : Veredas y bancas
EST. CONSERV. : Regular



SENAMHI

CENSO DE PARQUES

El Comercio

LIMA METROPOLITANA

SAN JUAN DE MIRAFLORES

NOMBRE : MARIA AUXILIADORA
UBICACION : Urb. María Auxiliadora
AREA (M²) : 12125.32
PERIMETRO (M) : 491.10
TERRENO : Plenamente establecido
COBERTURA : De todo
HOJAS : Frutales, decorativo, siempre verde.
PLANTAS ORNAM. : Ponciana, pino, tulipan, ficus, palmera, cipres, kroton, pacay,
COPA : Esférica, cónica, fusiforme, sombrilla.
PORCENTAJE (%) : 75
CERCO : Sin cercos
ELEM.DECORAT. : Estatuas (Virgen María), bordillos, jardín, rocalla
INFRAESTRUCT. : Veredas y bancas, canchas de fulbito
VENTA INFORMAL : Golosinas, lustrabotas.
EST. CONSERV. : Regular
COMENTARIO : La cancha de fulbito está ocupado por un policlínico móvil del IPSS. También se encuentra un mercado cerrado.

NOMBRE : SIN NOMBRE
UBICACION : Urb. María Auxiliadora
AREA (M²) : 1079.32
PERIMETRO (M) : 119.20
TERRENO : Parque delimitado
COBERTURA : Con hierbas, con césped, árboles y arbustos.
HOJAS : Frutales
PLANTAS ORNAM. : Ponciana, ficus, laurel, kroton, palmera, pacaé.
COPA : Fusiforme, sombrilla
PORCENTAJE (%) : 50
CERCO : Sin cercos
EST. CONSERV. : Malo
COMENTARIO : Hay 10 árboles.



SENAMHI

CENSO DE PARQUES

El Comercio

LIMA METROPOLITANA

SAN JUAN DE MIRAFLORES

NOMBRE : AMÉRICA
UBICACION : Zona A
REFERENCIA : Alt. cdra. 1 Av. L. Montero.
AREA (M²) : 1259.04
PERIMETRO (M) : 146.50
TERRENO : Parque delimitado
COBERTURA : Con hierbas, con césped, árboles, arbustos.(16)
HOJAS : Siempre verdes.
PLANTAS ORNAM. : Ponciana, tulipan, ficus, penka, sábila, laurel.
COPA : Fusiforme
PORCENTAJE (%) : 50
CERCO : Sin cercos
INFRAESTRUCT. : Veredas
EST. CONSERV. : Malo

NOMBRE : JARDIN VIRGEN DEL CARMEN
UBICACION : Urb. María Auxiliadora Zona A
REFERENCIA : Alt. Cdra. 5 Av. Pedro J. Motta
AREA (M²) : 2196.40
PERIMETRO (M) : 279.39
TERRENO : Parque delimitado
COBERTURA : Con hierbas, con césped, árboles y arbustos.(8)
HOJAS : Siempre verde
PLANTAS ORNAM. : Ponciana, penka.
COPA : Fusiforme, sombrilla
PORCENTAJE (%) : 50
CERCO : De palos
ELEM.DECORAT. : Estatuas (Virgen del Carmen)
EST. CONSERV. : Regular



SENAMHI

CENSO DE PARQUES

El Comercio

LIMA METROPOLITANA

SAN JUAN DE MIRAFLORES

NOMBRE	:	DE LA BUENA AMISTAD
UBICACION	:	Zona A
REFERENCIA	:	Alt. cdra. 7 Av. Pedro J. Motta
AREA (M²)	:	1133.42
PERIMETRO (M)	:	136.70
TERRENO	:	Plenamente establecido
COBERTURA	:	Con hierbas, con césped, árboles y arbustos.(24)
HOJAS	:	Decorativo, siempre verde
PLANTAS ORNAM.	:	Ponciana, tulipan, ficus, krotón, palmera, chiflera.
COPA	:	Fusiforme. sombrilla
PORCENTAJE (%)	:	50
CERCO	:	Sin cercos
ELEM.DECORAT.	:	Bordillos
INFRAESTRUCT.	:	Veredas
EST. CONSERV.	:	Malo
NOMBRE	:	CONSIDERADA BERMA
UBICACION	:	Zona A
AREA (M²)	:	10760.04
PERIMETRO (M)	:	1340.40
TERRENO	:	Sin delimitación
COBERTURA	:	De todo
HOJAS	:	Frutales, con flores, decorativo, frutas decorativas, siempre
PLANTAS ORNAM.	:	Eucalipto, ponciana, pino, álamo, tulipan, ficus, palmera,
COPA	:	Esférica, llorona, fusiforme, sombrilla
PORCENTAJE (%)	:	50
CERCO	:	De plantas
ELEM.DECORAT.	:	Ramadas, jardín, rocalla.
EST. CONSERV.	:	Malo



SENAMHI

CENSO DE PARQUES

El Comercio

LIMA METROPOLITANA

SAN JUAN DE MIRAFLORES

NOMBRE	:	SIN NOMBRE
UBICACION	:	Urb. María Auxiliadora
AREA (M²)	:	171.89
PERIMETRO (M)	:	82.42
TERRENO	:	Parque delimitado
COBERTURA	:	Con césped, árboles, arbustos.(3)
PLANTAS ORNAM.	:	Ponciana, palmera.
COPA	:	Fusiforme
PORCENTAJE (%)	:	25
CERCO	:	Sin cercos
ELEM.DECORAT.	:	Gruta vacía
EST. CONSERV.	:	Regular
NOMBRE	:	HUANACURE
UBICACION	:	Coricancha Cdra. 8
REFERENCIA	:	Tupayauri y Huanacaure
AREA (M²)	:	4625.66
PERIMETRO (M)	:	310.10
TERRENO	:	Con plantas comunes
COBERTURA	:	Césped, árboles y arbustos.
HOJAS	:	Frutales, siempre verdes.(37)
PLANTAS ORNAM.	:	Palto,sauce,laurel,ponciana,ficus,cucarda,plátano.
COPA	:	Esférica, sombrilla
CERCO	:	Cercos defensivos, con plantas sólo por un lado
INFRAESTRUCT.	:	Bancas y veredas
EST. CONSERV.	:	Bueno
COMENTARIO	:	Este parque recibe mantenimiento por los vecinos, y se encuentra bien cuidado y limpio.



SENAMHI

CENSO DE PARQUES

El Comercio

LIMA METROPOLITANA

SAN JUAN DE MIRAFLORES

NOMBRE	:	Sin Nombre
REFERENCIA	:	Av. Pedro Silva
AREA (M ²)	:	1777.95
PERIMETRO (M)	:	168.80
TERRENO	:	Abandonado
COBERTURA	:	Sin vegetación
CERCO	:	Sin cercos
NOMBRE	:	MICAELA BASTIDAS
UBICACION	:	Urb. San Juan
REFERENCIA	:	Enrique Oppenheimer/Velarde
AREA (M ²)	:	3699.00
PERIMETRO (M)	:	245.00
TERRENO	:	Plenamente establecido
COBERTURA	:	De todo
HOJAS	:	Frutales, con flores, decorativo, aromático.(48)
PLANTAS ORNAM.	:	Eucalipto, ponciana, pino, álamo, sauce, molle
COPA	:	Esférica, cónica, llorona, fusiforme
PORCENTAJE (%)	:	50
CERCO	:	Defensivos
INFRAESTRUCT.	:	Veredas, canchas de fulbito
EST. CONSERV.	:	Regular



SENAMHI

CENSO DE PARQUES

El Comercio

LIMA METROPOLITANA

SAN JUAN DE MIRAFLORES

NOMBRE	: LOS ALAMOS
UBICACION	: Urb. San Juan Zona C
AREA (M²)	: 2299.18
PERIMETRO (M)	: 191.80
TERRENO	: Parque delimitado
COBERTURA	: Con césped, árboles y arbustos
HOJAS	: Con flores, decorativos.(21)
PLANTAS ORNAM.	: Eucalipto, ponciana, pino
COPA	: Esférica, cónica, sombrilla
PORCENTAJE (%)	: 75
CERCO	: Sin cercos
ELEM.DECORAT.	: Bordillos
INFRAESTRUCT.	: Veredas, bancas
EST. CONSERV.	: Regular
NOMBRE	: Santísima Cruz
UBICACION	: Urb. San Juan Zona C
REFERENCIA	: Fco. Bejarano/Máximo Gorbich
AREA (M²)	: 1188.64
PERIMETRO (M)	: 138.60
TERRENO	: Plenamente establecido
COBERTURA	: De todo
HOJAS	: Con flores, decorativo, aromático
PLANTAS ORNAM.	: Ponciana, tulipan
COPA	: Esférica, cónica, llorona, sombrilla
PORCENTAJE (%)	: 75
CERCO	: Sin cercos
ELEM.DECORAT.	: Jardín , rocalla
INFRAESTRUCT.	: Veredas, monumentos especiales
EST. CONSERV.	: Bueno



SENAMHI

CENSO DE PARQUES

El Comercio

LIMA METROPOLITANA

SAN JUAN DE MIRAFLORES

NOMBRE : HIPPIES
UBICACION : Urb. San Juan Zona C
REFERENCIA : Ignacio Seminario/Martín Dulanto
AREA (M²) : 1284.08
PERIMETRO (M) : 144.40
TERRENO : Abandonado
COBERTURA : Sin vegetación
PORCENTAJE (%) : 5
CERCO : Sin cercos
INFRAESTRUCT. : Canchas de fulbito
EST. CONSERV. : Muy malo

NOMBRE : CÉSAR VALLEJO
UBICACION : Rosas, Amesaga, Naveda
REFERENCIA : Av. San Juan y Vargas Manchura
AREA (M²) : 1313.70
TERRENO : Parque delimitado
COBERTURA : Sin vegetación
PLANTAS ORNAM. : Pino
COPA : Cónica
CERCO : Sin cercos
EST. CONSERV. : Muy malo
COMENTARIO : Abandonado, pura tierra



SENAMHI

CENSO DE PARQUES

El Comercio

LIMA METROPOLITANA

SAN JUAN DE MIRAFLORES

NOMBRE	:	MIGUEL GRAU
UBICACION	:	José M. Vilchez, Santiago Rodriguez
MONUMENTO	:	Miguel Grau
REFERENCIA	:	Av. Vargas Manchura
AREA (M²)	:	3225.40
TERRENO	:	Plenamente establecido
COBERTURA	:	Con césped, plantas y flores, árboles y arbustos
HOJAS	:	Decorativo, siempre verde
PLANTAS ORNAM.	:	Ponciana, ficus, palmera
COPA	:	Fuysiforme, sombrilla
PORCENTAJE (%)	:	75
CERCO	:	Sin cercos
INFRAESTRUCT.	:	Canchas de fulbito
EST. CONSERV.	:	Bueno
NOMBRE	:	AMISTAD
UBICACION	:	Justo Naveda y J.M Vilchez Rosas
REFERENCIA	:	Av. Vargas Machuca
AREA (M²)	:	1122.90
TERRENO	:	Plenamente establecido
COBERTURA	:	Con hierbas, con césped, plantas y flores, árboles y arbustos
HOJAS	:	Siempre verde
PLANTAS ORNAM.	:	Ponciana
COPA	:	Fusiforme, sombrilla
PORCENTAJE (%)	:	90
CERCO	:	Sin cercos
EST. CONSERV.	:	Regular



SENAMHI

CENSO DE PARQUES

El Comercio

LIMA METROPOLITANA

SAN JUAN DE MIRAFLORES

NOMBRE	:	SANTO TORIBIO
MONUMENTO	:	Placa recordatoria
REFERENCIA	:	Vergas Machuca
AREA (M²)	:	1589.80
TERRENO	:	Plenamente establecido
COBERTURA	:	De todo
HOJAS	:	Con flores, decorativo, siempre verde
PLANTAS ORNAM.	:	Sauce, molle, otros
COPA	:	Llorona, sombrilla
PORCENTAJE (%)	:	90
CERCO	:	Sin cercos
EST. CONSERV.	:	Regular
NOMBRE	:	SAN FRANCISCO
UBICACION	:	Morales y Juan Peña
REFERENCIA	:	C.T San Juan de Miraflores
AREA (M²)	:	1696.26
TERRENO	:	Plenamente establecido
COBERTURA	:	Con césped, plantas y flores, árboles y arbustos
HOJAS	:	Decorativo, siempre verde
COPA	:	Fusiforme
PORCENTAJE (%)	:	90
CERCO	:	Sin cercos
INFRAESTRUCT.	:	Veredas
EST. CONSERV.	:	Bueno



SENAMHI

CENSO DE PARQUES

El Comercio

LIMA METROPOLITANA

SAN JUAN DE MIRAFLORES

NOMBRE	:	SANTA ROSA DE LIMA
MONUMENTO	:	Santa Rosa de Lima
REFERENCIA	:	Colegio Maristas
AREA (M²)	:	2781.50
TERRENO	:	Plenamente establecido
COBERTURA	:	De todo
HOJAS	:	Con flores, decorativo, siempre verde
PLANTAS ORNAM.	:	Alamo, sauce, molle, otros
COPA	:	Esférica, sombrilla, no identificada.
PORCENTAJE (%)	:	90
CERCO	:	Redes metálicas
ELEM.DECORAT.	:	Altar
EST. CONSERV.	:	Bueno
NOMBRE	:	SAN MARTIN Y VIRGEN ASUNCION
UBICACION	:	Enrique Openheimer, santiago Rodriguez
AREA (M²)	:	996.90
TERRENO	:	Plenamente establecido
COBERTURA	:	Con césped, plantas y flores, árboles y arbustos
HOJAS	:	Siempre verdes
PLANTAS ORNAM.	:	Ponciana
COPA	:	Sombrilla
PORCENTAJE (%)	:	50
CERCO	:	Sin cercos
INFRAESTRUCT.	:	Veredas y bancas
EST. CONSERV.	:	Regular



SENAMHI

CENSO DE PARQUES

El Comercio

LIMA METROPOLITANA

SAN JUAN DE MIRAFLORES

NOMBRE : MADRE DE LOS HÉROES
UBICACION : Jr. Pedro Villalobos, Calle Viviano Paredes
REFERENCIA : Av. Canevaro y Castro Iglesias
AREA (M²) : 1119.80
TERRENO : Plenamente establecido
COBERTURA : De todo
HOJAS : Con flores, decorativo, siempre verde
PLANTAS ORNAM. : Ficus, otros
COPA : Esférica, sombrilla
PORCENTAJE (%) : 90
CERCO : Sin cercos
ELEM.DECORAT. : Rotonda
INFRAESTRUCT. : Veredas y bancas
EST. CONSERV. : Regular

NOMBRE : VILLALOBOS
UBICACION : José María Sequin, Montero Rosas
AREA (M²) : 5280.00
TERRENO : Plenamente establecido
COBERTURA : Con césped, árboles y arbustos
HOJAS : Siempre verdes
PLANTAS ORNAM. : Eucalipto, tulipan.
COPA : Fusiforme
PORCENTAJE (%) : 50
CERCO : Sin cercos
INFRAESTRUCT. : Losa deportiva
EST. CONSERV. : Regular



SENAMHI

CENSO DE PARQUES

El Comercio

LIMA METROPOLITANA

SAN JUAN DE MIRAFLORES

NOMBRE	:	SAN JUAN
UBICACION	:	Justo Naveda. Ignacio Seminario
AREA (M ²)	:	1103.20
TERRENO	:	Plenamente establecido
COBERTURA	:	Con césped, arbustos
PORCENTAJE (%)	:	90
CERCO	:	Sin cercos
INFRAESTRUCT.	:	Veredas y bancas
EST. CONSERV.	:	Bueno
NOMBRE	:	SIN NOMBRE
UBICACION	:	Bartonilli, Bejarano
AREA (M ²)	:	1040.60
TERRENO	:	Plenamente establecido
COBERTURA	:	Con césped, plantas y flores, árboles y arbustos
HOJAS	:	Siempre verdes
PLANTAS ORNAM.	:	Ponciana, ficus
COPA	:	Fusiforme, sombrilla
PORCENTAJE (%)	:	75
CERCO	:	Sin cercos
INFRAESTRUCT.	:	Veredas, bancas
EST. CONSERV.	:	Regular



SENAMHI

CENSO DE PARQUES

El Comercio

LIMA METROPOLITANA

SAN JUAN DE MIRAFLORES

NOMBRE : LOS GERANIOS
UBICACION : Ignacio Seminario, Manuel Jaramillo
AREA (M²) : 1107.70
TERRENO : Plenamente establecido
COBERTURA : Con césped, plantas y flores, arbustos
HOJAS : Siempre verdes
PLANTAS ORNAM. : Ponciana, ficus
PORCENTAJE (%) : 75
CERCO : Sin cercos
EST. CONSERV. : Regular

NOMBRE : INDEPENDENCIA
UBICACION : Joaquin Torrico, Pedro Villalobos
REFERENCIA : C.E.I 513
AREA (M²) : 3346.00
TERRENO : Plenamente establecido
PLANTAS ORNAM. : Eucalipto, ponciana
COPA : Fusiforme
PORCENTAJE (%) : 75
EST. CONSERV. : Regular

NOMBRE : ANDRÉS A. CACERES
UBICACION : H. Cabrera, pedro Villalobos
AREA (M²) : 1124.30
TERRENO : Plenamente establecido
COBERTURA : Con césped, plantas y flores, arbustos
PLANTAS ORNAM. : Ponciana
COPA : Sombrilla
PORCENTAJE (%) : 75
INFRAESTRUCT. : Veredas, bancas
EST. CONSERV. : Bueno



SENAMHI

CENSO DE PARQUES

El Comercio

LIMA METROPOLITANA

SAN JUAN DE MIRAFLORES

NOMBRE	:	HERACLIDES CARRERA
UBICACION	:	Heráclides Cabrera, Openheiner
AREA (M²)	:	1042.10
TERRENO	:	Plenamente establecido
COBERTURA	:	Con césped, plantas y flores
HOJAS	:	Siempre verdes
PLANTAS ORNAM.	:	Ficus
PORCENTAJE (%)	:	75
CERCO	:	Sin cercos
EST. CONSERV.	:	Bueno
NOMBRE	:	TENIENTE FLORES
UBICACION	:	Joaquin Torrico, German Amezaga
AREA (M²)	:	1108.43
TERRENO	:	Plenamente establecido
COBERTURA	:	Con césped, plantas y flores, arbustos
HOJAS	:	Siempre verde
PORCENTAJE (%)	:	75
CERCO	:	Sin cercos
EST. CONSERV.	:	Bueno
NOMBRE	:	SIN NOMBRE
UBICACION	:	Manuel Wagner, José María Vilchez
REFERENCIA	:	Vargas Machuca y Miota
AREA (M²)	:	4804.20
TERRENO	:	Plenamente establecido
COBERTURA	:	Con hierbas, con césped, plantas y flores, árboles y arbustos
PLANTAS ORNAM.	:	Eucalipto, pino, sauce, molle
COPA	:	Fusiforme
PORCENTAJE (%)	:	75
CERCO	:	Sin cercos
INFRAESTRUCT.	:	Canchas de futbolito
EST. CONSERV.	:	Regular



SENAMHI

CENSO DE PARQUES

El Comercio

LIMA METROPOLITANA

SAN JUAN DE MIRAFLORES

NOMBRE	: LA JUVENTUD
UBICACION	: Rosendo Leder, Arturo Suarez
REFERENCIA	: Vargas Machuca y Miota
AREA (M²)	: 1053.20
TERRENO	: Plenamente establecido
COBERTURA	: Con césped, plantas y flores
HOJAS	: Siempre verde
PORCENTAJE (%)	: 90
CERCO	: Sin cercos
EST. CONSERV.	: Bueno
NOMBRE	: SIN NOMBRE
UBICACION	: Cabrera, German Amenazaga
AREA (M²)	: 1088.50
TERRENO	: Plenamente establecido
COBERTURA	: Con césped, plantas y flores, arbustos
PLANTAS ORNAM.	: Ficus
PORCENTAJE (%)	: 75
CERCO	: Sin cercos
EST. CONSERV.	: Bueno
NOMBRE	: LA DIGNIDAD
UBICACION	: Recavarren, Balta
REFERENCIA	: Av. Pachacutec
AREA (M²)	: 1545.70
TERRENO	: Plenamente establecido
COBERTURA	: Con hierbas, con césped, árboles y arbustos
HOJAS	: Decorativo, siempre verde
PLANTAS ORNAM.	: Ponciana, tulipan
COPA	: Fusiforme, sombrilla
PORCENTAJE (%)	: 75
CERCO	: Sin cercos
INFRAESTRUCT.	: Veredas, bancas
EST. CONSERV.	: Malo



SENAMHI

CENSO DE PARQUES

El Comercio

LIMA METROPOLITANA

SAN JUAN DE MIRAFLORES

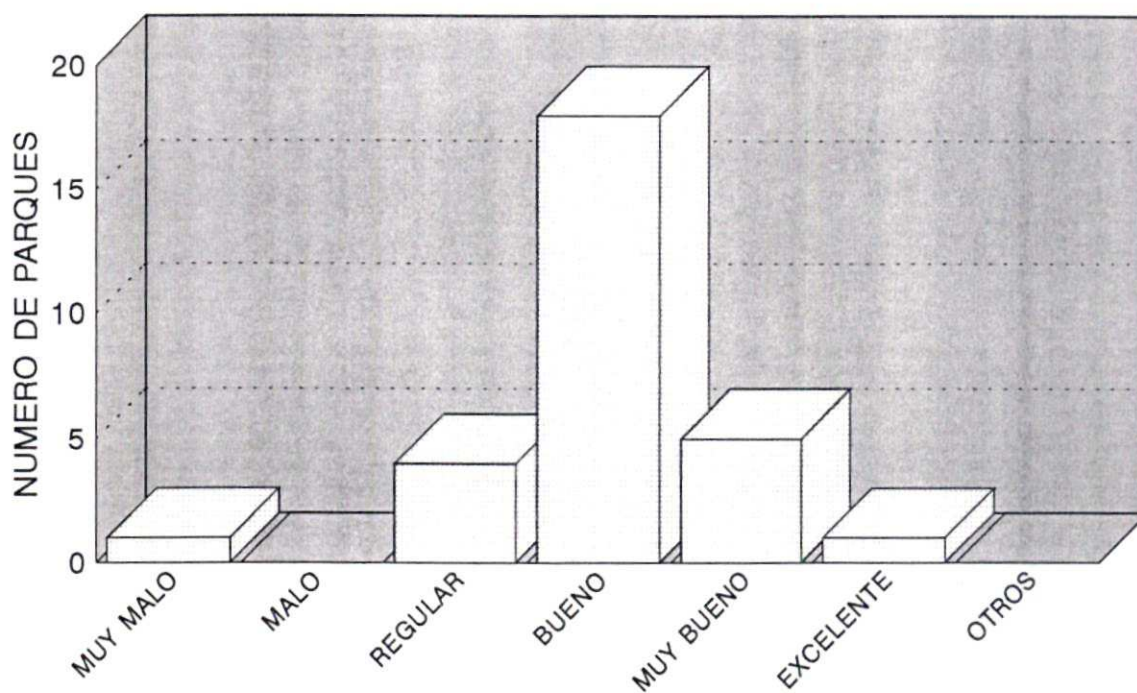
NOMBRE	: SIN NOMBRE
UBICACION	: Aguirre. Bernardino Romero (L. Prado)
REFERENCIA	: Av. Pachacutec
AREA (M²)	: 1401.80
TERRENO	: Plenamente establecido
COBERTURA	: Con césped, árboles y arbustos
HOJAS	: Siempre verdes
PLANTAS ORNAM.	: Ponciana, palmera
COPA	: Fusiforme
PORCENTAJE (%)	: 75
CERCO	: Sin cercos
INFRAESTRUCT.	: Veredas, bancas
EST. CONSERV.	: Regular

CUADRO DE ESTADO DE CONSERVACION DE LOS PARQUES

SAN LUIS

ESTADO DE CONSERVACION	TOTAL
MUY MALO	1
MALO	0
REGULAR	4
BUENO	18
MUY BUENO	5
EXCELENTE	1
OTROS	0

ESTADO DE CONSERVACION SAN LUIS





SENAMHI

CENSO DE PARQUES

El Comercio

LIMA METROPOLITANA

SAN LUIS

NOMBRE	: LOS ALAMOS
UBICACION	: Calle la Malagueña/ Calle Lujo
REFERENCIA	: Cdra. 37 de Canadá
AREA (M²)	: 2516.96
TERRENO	: Plenamente establecido
COBERTURA	: Con hierbas, césped, plantas/flores, arboles y arbustos
HOJAS	: Con flores, decorativo, aromático, siempre verde
PLANTAS ORNAM.	: Eucalipto, ponciana, álamo, sauce/molle, otros
COPA	: Esferica, fusiforme, sombrilla, cónica
PORCENTAJE (%)	: 90
CERCO	: De plantas
INFRAESTRUCT.	: Veredas, bancas
EST. CONSERV.	: Muy bueno
NOMBRE	: J.A. QUIÑONES
UBICACION	: Jr. La Compañía/ Calle la Malagueña
REFERENCIA	: Cdra. 38 Av. Canada
AREA (M²)	: 4568.55
TERRENO	: Plenamente establecido
COBERTURA	: Con hierbas, césped, plantas/flores, arboles y arbustos
HOJAS	: 40 árboles aprox. con flores, decorativo, aromático, siempre
PLANTAS ORNAM.	: Eucalipto, ponciana, álamo, sauce/molle, tulipan, otros.
COPA	: Esférica, fusiforme, sombrilla
PORCENTAJE (%)	: 90
CERCO	: De plantas
ELEM.DECORAT.	: Rotonda
INFRAESTRUCT.	: Veredas, bancas
EST. CONSERV.	: Bueno
COMENTARIO	: Mantenimiento por parte del municipio. Riego con frecuencia de 3 veces por semana.



SENAMHI

CENSO DE PARQUES

El Comercio

LIMA METROPOLITANA

SAN LUIS

NOMBRE	: SAN CARLOS DEL PINAR
UBICACION	: Calle Virgen de Fatima/ Calle San Carlos del Pinar
MONUMENTO	: Virgen de Fatima
REFERENCIA	: Cdra. 23 Av. Circunvalación/ Urb. Villa Jardín
AREA (M²)	: 6837.60
TERRENO	: Plenamente establecido
COBERTURA	: Con hierbas, césped, plantas/flores, árboles y arbustos.
HOJAS	: Aprox. 30 árboles y arbustos; con flores, decorativo y
PLANTAS ORNAM.	: Eucalipto, álamo, sauce/molle, otros
COPA	: Esférica, fusiforme, llorona, sombrilla
PORCENTAJE (%)	: 90
CERCO	: Redes metálicas, de plantas
ELEM.DECORAT.	: Gruta (Virgen de Fatima)
INFRAESTRUCT.	: Veredas, bancas
EST. CONSERV.	: Muy bueno
COMENTARIO	: Buen apoyo del municipio, la frecuencia de riego es 3 veces por semana.
NOMBRE	: JAIME QUEVEDO C.
UBICACION	: Jr. La Capea/ Jr. La Castellana
MONUMENTO	: Placa Recordatoria
REFERENCIA	: Parroquia Nuestra Señora de la Piedra/Villa Jardín
AREA (M²)	: 10944.33
TERRENO	: Plenamente establecido
COBERTURA	: De todo
HOJAS	: Con flores, decorativo, siempre verde
PLANTAS ORNAM.	: Eucalipto, ponciana, pino, tulipan, ficus, álamo, sauce/molle
COPA	: Esférica, fusiforme, sombrilla, cónica
PORCENTAJE (%)	: 90
CERCO	: De plantas
INFRAESTRUCT.	: Veredas, bancas, monumentos especiales
EST. CONSERV.	: Bueno



SENAMHI

CENSO DE PARQUES

El Comercio

LIMA METROPOLITANA

SAN LUIS

NOMBRE	: AUGUSTO SALAZAR BONDY
UBICACION	: Jr. Los Jasmines/ Av. del Aire
MONUMENTO	: Placa Recordatoria : Augusto Salazar Bondy
REFERENCIA	: Municipalidad de San luis
AREA (M²)	: 2723.21
TERRENO	: Plenamente establecido
COBERTURA	: Con hierbas, césped, plantas/flores, árboles y arbustos
HOJAS	: Con flores, decorativo, aromático, siempre verde
PLANTAS ORNAM.	: Eucalipto, ponciana, pino, sauce/molle, tulipan, ficus, otros.
COPA	: Esférica, fusiforme, sombrilla
PORCENTAJE (%)	: 90
CERCO	: De plantas
INFRAESTRUCT.	: Veredas, bancas
EST. CONSERV.	: Muy bueno
NOMBRE	: HORACIO PATIÑO CRUZATTI
UBICACION	: Jr. F. Torres Gonzales/ Jr. Edgar Zuñiga
MONUMENTO	: Placa Recordatoria
REFERENCIA	: Cdra. 18 Av. Circunvalación
AREA (M²)	: 10517.09
TERRENO	: Plenamente establecido
COBERTURA	: De todo
HOJAS	: Con flores, siempre verde (60)
PLANTAS ORNAM.	: Sauce/molle, tulipan, otros
COPA	: Esférica, fusiforme, llorona, sombrilla
PORCENTAJE (%)	: 90
CERCO	: De plantas
INFRAESTRUCT.	: Veredas, bancas
VENTA INFORMAL	: Golosinas
EST. CONSERV.	: Bueno
COMENTARIO	: Buena conservación por parte de la municipalidad. Aprox. 60 plantas. Hay un tanque de agua.



SENAMHI

CENSO DE PARQUES

El Comercio

LIMA METROPOLITANA

SAN LUIS

NOMBRE : EL TRIANGULO
UBICACION : Jr. Felipe Berjna/ Jr. Felipe Crespo
REFERENCIA : Cdra. 28 Av. Nicolas Arriola
AREA (M²) : 250.91
TERRENO : Plenamente establecido
COBERTURA : Con hierbas, césped, arboles y arbustos
HOJAS : Siempre verde (4)
PLANTAS ORNAM. : Alamo, otros
COPA : Esférica, fusiforme, sombrilla
PORCENTAJE (%) : 100
CERCO : Redes metálicas
ELEM.DECORAT. : Fuente/pileta
INFRAESTRUCT. : Veredas, banacs
EST. CONSERV. : Bueno
COMENTARIO : El mantenimiento lo realizan los vecinos. Riego con frecuencia de 2 veces por semana.

NOMBRE : DE LA DIGNIDAD
UBICACION : Jr. Santiago Crespo/ Jr. Vilca de Laos
REFERENCIA : C.E 1128 "San Luis" , Urb. La Viña
AREA (M²) : 7070.25
TERRENO : Plenamente establecido
COBERTURA : De todo
HOJAS : Con flores, decorativo, siempre verde (20)
PLANTAS ORNAM. : Ponciana, pino, álamo, sauce/molle
COPA : Esférica, llorona, sombrilla
PORCENTAJE (%) : 90
CERCO : Sin cercos
ELEM.DECORAT. : Rotonda
INFRAESTRUCT. : Veredas, bancas
VENTA INFORMAL : Golosinas
EST. CONSERV. : Bueno
COMENTARIO : Mantenimiento por parte de la municipalidad



SENAMHI

CENSO DE PARQUES

El Comercio

LIMA METROPOLITANA

SAN LUIS

NOMBRE : LA CAPIRONA
UBICACION : F. Santiago Crespo/ Jorge Orrego
REFERENCIA : Cdra. 22 de la Av. N. Arriola
AREA (M²) : 2894.55
TERRENO : Plenamente establecido
COBERTURA : De todo
HOJAS : Con flores, decorativo, frutas decorativas (25)
PLANTAS ORNAM. : Pino, sauce/molle, tulipan, ficus, álamo
COPA : Esférica, fusiforme, sombrilla
PORCENTAJE (%) : 50
CERCO : De maderas
ELEM.DECORAT. : Regular
INFRAESTRUCT. : Veredas, bancas, cancha de fulbito, losa deportiva
EST. CONSERV. : Regular
COMENTARIO : Mantenimiento por parte de la municipalidad.

NOMBRE : EL TRÉBOL
UBICACION : F. Vidal de los Laos/ Calle Rio Marañon
REFERENCIA : Cdra. 8 Av. San Luis
AREA (M²) : 1878.50
TERRENO : Plenamente establecido
COBERTURA : De todo
HOJAS : Con flores, decorativo, siempre verde (25)
PLANTAS ORNAM. : Alamo, sauce/molle, otros
COPA : Esférica, llorona, sombrilla
PORCENTAJE (%) : 90
CERCO : De plantas
INFRAESTRUCT. : Veredas
EST. CONSERV. : Bueno
COMENTARIO : Riego con frecuencia de 3 veces por semana



SENAMHI

CENSO DE PARQUES

El Comercio

LIMA METROPOLITANA

SAN LUIS

NOMBRE : SAN LUIS
UBICACION : Jr. Rio Ica/ Jr. Rio Moquegua
REFERENCIA : Cdra. 10, Av. San Juan
AREA (M²) : 4758.57
TERRENO : Plenamente establecido
COBERTURA : De todo
HOJAS : Con flores, decorativo, siempre verde
PLANTAS ORNAM. : Eucalipto, sauce/molle, tulipan, otros (10)
COPA : Esférica, fusiforme, sombrilla, llorona
PORCENTAJE (%) : 90
CERCO : De plantas
INFRAESTRUCT. : Veredas
EST. CONSERV. : Bueno
COMENTARIO : Riego con manguera y con una frecuencia 2 veces por semana

NOMBRE : ANDRÉS BELAUNDE
UBICACION : Av. San Juan y Enrique Nering
MONUMENTO : Placa recordatoria
REFERENCIA : Av. San Juan , cdra. 12, Urb. "La Marinera"
AREA (M²) : 2072.39
TERRENO : Plenamente establecido
COBERTURA : Con hierbas, césped, plantas/flores, árboles/arbustos, etc
HOJAS : Frutales, con flores, decorativo, aromático, frutas
COPA : Esférica, cónica, llorona, fusiforme, sombrilla, no identificada
PORCENTAJE (%) : 75
CERCO : Sin cercos, redes metálicas (fuente)
ELEM.DECORAT. : Fuente/pileta, Jardín/rocalla
INFRAESTRUCT. : Veredas, bancas, monumentos especiales
VENTA INFORMAL : Golosinas, lustrabotas
EST. CONSERV. : Muy bueno
COMENTARIO : Excelente conservación e iluminación por parte de la
 Municipalidad. Riego con manguera cada 2 días.



SENAMHI

CENSO DE PARQUES

El Comercio

LIMA METROPOLITANA

SAN LUIS

NOMBRE	: ANTONIO RAIMONDI
UBICACION	: Jr. José Orengo/Jr. Manuel Scorza
MONUMENTO	: Placa recordatoria:A. Raimondi
REFERENCIA	: Cdra. 10-Av. San Juan. Urb. Las Moras
AREA (M²)	: 5682.48
TERRENO	: Plenamente establecido
COBERTURA	: De todo
HOJAS	: Frutales, con flores, decorativo, aromático, frutas
PLANTAS ORNAM.	: Eucalipto, ponciana, pino, álamo, sauce/molle, tulipán, ficus,
COPA	: Esférica, llorona, fusiforme, sombrilla, no identificada.
PORCENTAJE (%)	: 90
CERCO	: De plantas
ELEM.DECORAT.	: Gruta (Virgen María)
INFRAESTRUCT.	: Veredas, bancas, monumentos especiales.
EST. CONSERV.	: Bueno
COMENTARIO	: Mantenimiento por parte de la Municipalidad. Riego con manguera entre 2-3 días; hay 25 árboles.
NOMBRE	: EL PERIODISTA PERUANO
UBICACION	: Calle Raul Villarán y Pasaje Viña
REFERENCIA	: Cdra. 11 de Av. San Juan. Urb. Las Viñas
AREA (M²)	: 6098.89
TERRENO	: Plenamente establecido
COBERTURA	: De todo
HOJAS	: Siempre verde
PLANTAS ORNAM.	: Sauce/molle, tulipán, etc
COPA	: LLorona, fusiforme, sombrilla
PORCENTAJE (%)	: 90
CERCO	: De plantas
INFRAESTRUCT.	: Veredas, bancas
EST. CONSERV.	: Bueno



SENAMHI

CENSO DE PARQUES

El Comercio

LIMA METROPOLITANA

SAN LUIS

NOMBRE	: LAS MORAS
UBICACION	: Calle rio Tumbes/calle rio Santa
MONUMENTO	: Virgen Medalla Milagrosa
REFERENCIA	: Cdra. 8 Av. San Luis. Urb. Las Moras
AREA (M²)	: 3277.48
TERRENO	: Plenamente establecido
COBERTURA	: De todo
HOJAS	: Frutales, con flores, decorativo, aromático, siempre verde
PLANTAS ORNAM.	: Eucalipto, ponciana, pino, sauce/molle, tulipán, ficus
COPA	: Esférica, cónica, llorona, fusiforme, sombrilla
PORCENTAJE (%)	: 90
CERCO	: Redes metálicas (rotonda), de plantas
ELEM.DECORAT.	: Fuente/pileta, rotonda
INFRAESTRUCT.	: Veredas, bancas
EST. CONSERV.	: Bueno
COMENTARIO	: Riego con manguera, cada 2 días. Mantenimiento por parte del Municipio. Existen 40 árboles.
NOMBRE	: NICOLAS ARRIOLA
UBICACION	: A espalda del Hogar Clínica San Juan De Dios
REFERENCIA	: Hogar Clínica San Juan de Dios.
AREA (M²)	: 7320.00
PERIMETRO (M)	: 787.70
TERRENO	: Plenamente establecido
HOJAS	: 40 árboles
PLANTAS ORNAM.	: Sauce, molle, etc.
COPA	: Fusiforme, sombrilla.
PORCENTAJE (%)	: 10
CERCO	: Sin cercos.
VENTA INFORMAL	: Comida
EST. CONSERV.	: Muy malo
COMENTARIO	: El parque es usado como botadero de medicinas y como baño público.



SENAMHI

CENSO DE PARQUES

El Comercio

LIMA METROPOLITANA

SAN LUIS

NOMBRE : BERMA
UBICACION : Av. Javier Prado
REFERENCIA : Cdra. 27 de la Av. Javier Prado
AREA (M²) : 5065.56
TERRENO : Plenamente establecido
COBERTURA : De todo
HOJAS : Con flores, decorativo
PLANTAS ORNAM. : Alamo, otros
COPA : Esférica, sombrilla
PORCENTAJE (%) : 100
CERCO : Sin cercos
INFRAESTRUCT. : Veredas
VENTA INFORMAL : Golosinas y prensa
EST. CONSERV. : Bueno
COMENTARIO : Riego por canales, Hay 50 plantas.

NOMBRE : SIN NOMBRE
UBICACION : Jr. Vizcarra, Jr. Algeciras
REFERENCIA : Alt. cdra. 38 Av. Canadá.
AREA (M²) : 3794.30
TERRENO : Plenamente establecido
COBERTURA : Con césped, plantas y flores, árboles y arbustos.
HOJAS : Decorativo, frutas decorativas, siempre verde
PLANTAS ORNAM. : Ponciana, pino, álamo, sauce, molle
COPA : Cónica, llorona, fusiforme, sombrilla
PORCENTAJE (%) : 90
CERCO : Verjas
INFRAESTRUCT. : Veredas y bancas
EST. CONSERV. : Bueno



SENAMHI

CENSO DE PARQUES

El Comercio

LIMA METROPOLITANA

SAN LUIS

NOMBRE : OSCAR DIAZ BRAVO
UBICACION : Jr. Almeria, Lograño
REFERENCIA : Cdra. 16 Av. El Aire
AREA (M²) : 16261.05
TERRENO : Plenamente establecido
COBERTURA : Con césped, plantas y flores, árboles y arbustos
HOJAS : Con flores, decorativo, siempre verde
PLANTAS ORNAM. : Ponciana, pino, sauce, molle, palmera.
COPA : Cónica, llorona, fusiforme, sombrilla
PORCENTAJE (%) : 90
CERCO : Verjas
ELEM.DECORAT. : Gruta
INFRAESTRUCT. : Veredas y bancas
EST. CONSERV. : Bueno
COMENTARIO : Hay desmonte en la esquina, riego con manguera.

NOMBRE : LOS EDUCADORES
UBICACION : Palma de Mallorca, Jr. Alava
REFERENCIA : Av. el aire (16)
AREA (M²) : 1478.30
TERRENO : Plenamente establecido
COBERTURA : Con césped, plantas y flores, árboles y arbustos.
HOJAS : Decorativo, siempre verde
PLANTAS ORNAM. : Sauce, molle
COPA : Llorona, fusiforme
PORCENTAJE (%) : 75
CERCO : Verjas
INFRAESTRUCT. : Veredas y bancas
EST. CONSERV. : Regular
COMENTARIO : Bancas rotas.



SENAMHI

CENSO DE PARQUES

El Comercio

LIMA METROPOLITANA

SAN LUIS

NOMBRE	:	SESQUICENTENARIO
UBICACION	:	Celendin , San Ignacio
REFERENCIA	:	Alt. cdra. 38 Canadá
AREA (M²)	:	7113.60
TERRENO	:	Plenamente establecido
COBERTURA	:	Con césped, plantas y flores, árboles y arbustos
HOJAS	:	Con flores, decorativo, aromático, siempre verde
PLANTAS ORNAM.	:	Eucalipto, ponciana, pino, sauce, molle, palmera.
COPA	:	Llorona, fusiforme
PORCENTAJE (%)	:	100
CERCO	:	Verjas, cercos de plantas
INFRAESTRUCT.	:	Veredas y bancas
EST. CONSERV.	:	Excelente
NOMBRE	:	ALFONSO UGARTE
UBICACION	:	San Ignacio Cutervo
REFERENCIA	:	Cdra. 36 Canadá
AREA (M²)	:	6344.35
TERRENO	:	Plenamente establecido
COBERTURA	:	Con césped, plantas y flores, árboles y arbustos
HOJAS	:	Con flores, decorativo, frutas decorativas, siempre verde
PLANTAS ORNAM.	:	Eucalipto, ponciana, pino, sauce, molle, palmera.
COPA	:	Llorona, fusiforme
PORCENTAJE (%)	:	90
CERCO	:	De plantas
INFRAESTRUCT.	:	Veredas y bancas
EST. CONSERV.	:	Muy bueno



SENAMHI

CENSO DE PARQUES

El Comercio

LIMA METROPOLITANA

SAN LUIS

NOMBRE : JOSÉ CARLOS MARIATEGUI
UBICACION : Pto. Bayobar, Pto. Bermudez
REFERENCIA : Cdra. 15 Av. N. Arriola
AREA (M²) : 1992.15
TERRENO : Plenamente establecido
COBERTURA : Con césped, plantas y flores, árboles y arbustos.
HOJAS : Con flores, decorativo, aromático, siempre verde
PLANTAS ORNAM. : Eucalipto, álamo, sauce, molle
COPA : Llorona, fusiforme
PORCENTAJE (%) : 90
CERCO : Sin cercos
INFRAESTRUCT. : Veredas y bancas
EST. CONSERV. : Regular

NOMBRE : DE LOS REYES
UBICACION : Puerto Rico, Carlos León (Pto. Eten)
REFERENCIA : Alt. Cdra. 16 Arriola
AREA (M²) : 4082.80
TERRENO : Plenamente establecido
COBERTURA : Con césped, plantas y flores, árboles y arbustos.
HOJAS : Con flores, decorativo, aromático, siempre verde
PLANTAS ORNAM. : Eucalipto, ponciana, álamo, sauce, molle
COPA : Llorona, fusiforme
PORCENTAJE (%) : 100
CERCO : Sin cercos
INFRAESTRUCT. : Veredas
EST. CONSERV. : Bueno
COMENTARIO : Bien cuidado. Hay piscina.



SENAMHI

CENSO DE PARQUES

El Comercio

LIMA METROPOLITANA

SAN LUIS

NOMBRE : **ANDRÉS A. CACERES**
UBICACION : **Calle Antonio Bastidas**
MONUMENTO : **Andrés A. Cáceres**
REFERENCIA : **Ovalo Arriola**
AREA (M²) : **1870.70**
TERRENO : **Plenamente establecido**
COBERTURA : **Con césped, plantas y flores, árboles y arbustos, de todo**
HOJAS : **Decorativo, siempre verde**
PLANTAS ORNAM. : **Eucalipto, álamo, sauce, molle**
COPA : **Llorona, fusiforme**
PORCENTAJE (%) : **90**
CERCO : **Sin cercos**
INFRAESTRUCT. : **Veredas**
EST. CONSERV. : **Bueno**

NOMBRE : **OVALO DE ARRIOLA**
UBICACION : **Av. Nicolás de Arriola, Av. Aviación**
AREA (M²) : **5773.20**
TERRENO : **Plenamente establecido**
COBERTURA : **Con césped, plantas y flores, árboles y arbustos**
HOJAS : **Decorativo, aromático, siempre verde**
PORCENTAJE (%) : **90**
CERCO : **Rejas**
INFRAESTRUCT. : **Veredas y bancas**
EST. CONSERV. : **Bueno**



SENAMHI

CENSO DE PARQUES

El Comercio

LIMA METROPOLITANA

SAN LUIS

NOMBRE : PARQUE ACUARINO
UBICACION : Urb. Tupac Amaru
AREA (M²) : 2228.32
TERRENO : Plenamente establecido
COBERTURA : Con césped, plantas y flores, árboles y arbustos
HOJAS : Decorativos, siempre verdes
PLANTAS ORNAM. : Ponciana, sauce, molle
COPA : Fusiforme
PORCENTAJE (%) : 90
CERCO : De plantas
INFRAESTRUCT. : Veredas y bancas
EST. CONSERV. : Bueno

NOMBRE : SIN NOMBRE
UBICACION : Urb. Tupac Amaru
REFERENCIA : Espalda Mdo. La Libertad
AREA (M²) : 1722.80
TERRENO : Sin delimitación
COBERTURA : Con césped, plantas y flores, árboles y arbustos
HOJAS : Aromático, siempre verde
PLANTAS ORNAM. : Sauce, molle, ficus
COPA : Llorona, fusiforme
PORCENTAJE (%) : 90
CERCO : Verjas
EST. CONSERV. : Regular



SENAMHI

CENSO DE PARQUES

El Comercio

LIMA METROPOLITANA

SAN LUIS

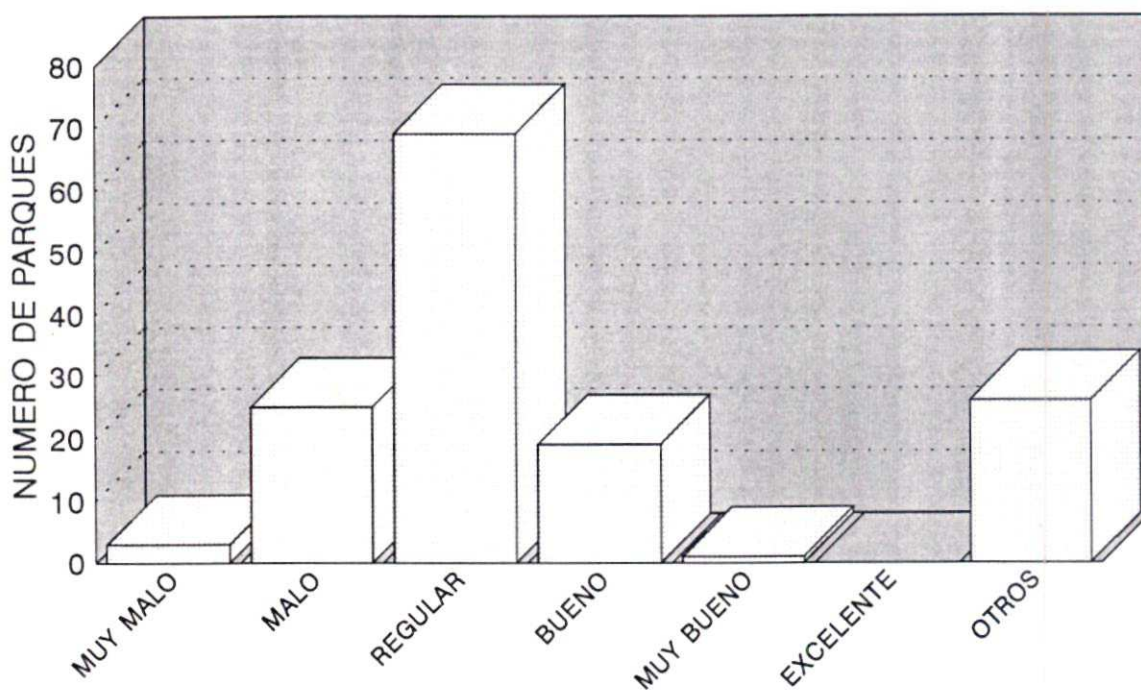
NOMBRE	:	MIGUEL GRAU
MONUMENTO	:	Miguel Grau
AREA (M²)	:	3661.30
TERRENO	:	Plenamente establecido
COBERTURA	:	Con césped, plantas y flores, árboles y arbustos
HOJAS	:	Decorativo, siempre verde
PLANTAS ORNAM.	:	Alamo, sauce, molle
COPA	:	Llorona, fusiforme
PORCENTAJE (%)	:	90
CERCO	:	Sin cercos
INFRAESTRUCT.	:	Veredas y bancas
EST. CONSERV.	:	Bueno

CUADRO DE ESTADO DE CONSERVACION DE LOS PARQUES

SAN MARTIN DE PORRAS

ESTADO DE CONSERVACION	TOTAL
MUY MALO	3
MALO	25
REGULAR	69
BUENO	19
MUY BUENO	1
EXCELENTE	0
OTROS	26

ESTADO DE CONSERVACION SAN MARTIN DE PORRAS





SENAMHI

CENSO DE PARQUES

El Comercio

LIMA METROPOLITANA

SAN MARTIN DE PORRAS

NOMBRE	: SIN NOMBRE
UBICACION	: Pasaje N° 1 (3er. barrio Obrero)
REFERENCIA	: Costado del Parque del Trabajo.
AREA (M²)	: 984.99
PERIMETRO (M)	: 197.95
TERRENO	: Con plantas comunes.
COBERTURA	: Plantas y flores insignificantes y ornamentales. Césped.
HOJAS	: Follaje siempre verde.
COPA	: Fusiforme.
CERCO	: Cercos arbustivos (granada).
EST. CONSERV.	: Regular
COMENTARIO	: Como el parque se encuentra entre edificios, cada vecino cuida la parte que le corresponde. Falta limpieza en general.
NOMBRE	: PARQUE DEL TRABAJO
UBICACION	: Av. Caquetá cuadra 6.
MONUMENTO	: Un muro de aproximadamente 10 m. en construcción.
AREA (M²)	: 4450.00
PERIMETRO (M)	: 298.42
TERRENO	: Abandonado. Con plantas comunes.
COBERTURA	: Césped. Arboles y arbustos
HOJAS	: Follaje siempre verde.
COPA	: Sombrilla.
CERCO	: Muros y verjas.
INFRAESTRUCT.	: Monumentos especiales con pintas. Bancas y veredas. Hay 20
VENTA INFORMAL	: Venta informal.
EST. CONSERV.	: Regular
COMENTARIO	: El césped está parcialmente sembrado. Se quema basura, desmonte y follaje. Se reúne gente de mal vivir. Los alrededores del parque se encuentran sucios.



SENAMHI

CENSO DE PARQUES

El Comercio

LIMA METROPOLITANA

SAN MARTIN DE PORRAS

NOMBRE : SIN NOMBRE
UBICACION : 2do. pasaje (3er. barrio obrero) y 3er. pasaje (3er. barrio)
AREA (M²) : 1120.84
PERIMETRO (M) : 317.24
TERRENO : Con plantas comunes.
COBERTURA : Césped descuidado. Arboles y arbustos. Vegetación
HOJAS : Follaje siempre verde.
COPA : Cónica. Fusiforme. Sombrilla.
CERCO : Sin cercos.
EST. CONSERV. : Malo
COMENTARIO : Los "parques" están dentro de un conjunto habitacional y el acceso es a través de unos pequeños y oscuros pasajes. Cada vecino tiene una parcela que cuidar. Algunos con cercos de madera. Por las noches no hay luz , roban y "fuman" (hay venta de drogas).

NOMBRE : Trébol de Av. Caquetá
UBICACION : Distritos de San Marín de Porras/Rímac/Cercado de Lima
PERIMETRO (M) : 3819.16
TERRENO : Abandonado. Con plantas comunes.
COBERTURA : Césped. Arboles y arbustos
HOJAS : Follaje siempre verde.
PLANTAS ORNAM. : Sauces y eucaliptos
COPA : Esférica. Fusiforme. Sombrilla.
CERCO : Sin cercos. Muros.
VENTA INFORMAL : Golosinas.
EST. CONSERV. : Malo
COMENTARIO : En la hoja 1 hay césped en pequeñas porciones. En la hoja 2 , es la parte más verde que tiene el trébol, la hoja 3 es un terreno abandonado donde arrojan basura. Con roedores y gallinazos, la hoja 4 es un terreno abandonado donde arrojan basura.



SENAMHI

CENSO DE PARQUES

El Comercio

LIMA METROPOLITANA

SAN MARTIN DE PORRAS

NOMBRE	: CAHUIDE
UBICACION	: Av. Eduardo Habich Cuadra 2
REFERENCIA	: A una cuadra de Av. Gerardo Unger.
AREA (M²)	: 5597.82
PERIMETRO (M)	: 313.90
TERRENO	: Con plantas comunes.
COBERTURA	: Plantas y flores insignificantes y ornamentales. Césped.
HOJAS	: Arboles frutales. Con flores. Follaje siempre verde.
PLANTAS ORNAM.	: Arboles frutales: plátano, níspero, palto, limón, sauce,
COPA	: Esférica. Fusiforme. Sombrilla.
CERCO	: Sin cercos.
INFRAESTRUCT.	: Monumentos especiales (piedra con placa). Bancas y veredas.
VENTA INFORMAL	: Venta informal.
EST. CONSERV.	: Regular
COMENTARIO	: Existen 6 árboles de más de 10m., 7 árboles menores de 3m. El césped está crecido y seco por partes. Las flores ornamentales no están bien cuidadas. Falta limpieza.
NOMBRE	: ALFONSO UGARTE
UBICACION	: Urb. Ingeniería: cruce de Eloy Espinoza con Jr. Alfonso
REFERENCIA	: Espaldas de la cuadra 2 de Av. Honorio Delgado
AREA (M²)	: 16616.07
PERIMETRO (M)	: 504.85
TERRENO	: Con plantas comunes y ornamentales.
COBERTURA	: Plantas y flores insignificantes y ornamentales. Césped.
HOJAS	: Arboles frutales. Con flores. Follaje siempre verde.
PLANTAS ORNAM.	: Eucaliptos. Sauces. Ficus. Palmeras. Arboles frutales:
COPA	: Esférica. Fusiforme. Sombrilla.
CERCO	: Sin cercos.
INFRAESTRUCT.	: Bancas y veredas.
EST. CONSERV.	: En remodelación
COMENTARIO	: Aprox. 50 trabajadores de la Municipalidad están efectuando tareas de remodelación del parque . Como consecuencia hay desmontes de follaje y troncos. En el lado del parque que colinda con casas, los vecinos han tomado parte del parque para jardines.



SENAMHI

CENSO DE PARQUES

El Comercio

LIMA METROPOLITANA

SAN MARTIN DE PORRAS

NOMBRE	: CAYETANO HEREDIA
UBICACION	: Cuadra 5 del Jr. Alfonso Ugarte.
REFERENCIA	: Espaldas de la cuadra 4 de Av. Honorio Delgado.
AREA (M²)	: 6534.70
PERIMETRO (M)	: 428.86
TERRENO	: Con plantas comunes y ornamentales.
COBERTURA	: Plantas y flores insignificantes y ornamentales. Césped.
HOJAS	: Follaje siempre verde.
COPA	: Esférica. Fusiforme. Sombrilla.
CERCO	: Sin cercos.
INFRAESTRUCT.	: Bancas y veredas de tierra.
EST. CONSERV.	: Regular
COMENTARIO	: El césped se encuentra seco y crecido por partes. Falta limpieza. Hay amontonamiento de basura y carros de la policía viejos y abandonados. Hay 2 letreros municipales que prohíben jugar y arrojar basura.
NOMBRE	: SIN NOMBRE
UBICACION	: Av. Honorio Delgado cuadra 5.
REFERENCIA	: A una cuadra de la Panamericana Norte
AREA (M²)	: 4103.76
PERIMETRO (M)	: 308.88
TERRENO	: Con plantas comunes y ornamentales.
COBERTURA	: Plantas y flores insignificantes y ornamentales. Césped.
HOJAS	: Arboles frutales. Follaje siempre verde.
PLANTAS ORNAM.	: Frutales: plátano, palto. Caucho. Sauce. Eucalipto. Ponciano.
COPA	: Esférica. Fusiforme. Sombrilla.
CERCO	: Cercos arbustivos.
INFRAESTRUCT.	: Bancas y veredas.
EST. CONSERV.	: Regular
COMENTARIO	: El césped requiere mayor cuidado. Falta limpieza.



SENAMHI

CENSO DE PARQUES

El Comercio

LIMA METROPOLITANA

SAN MARTIN DE PORRAS

NOMBRE : LOS JARDINES
UBICACION : Urb. Los Jardines, Calle Los Camelos cruce con las Violetas.
REFERENCIA : Espalda de la cuadra 4 de Av. Bartolomé de las Casas.
AREA (M²) : 17683.61
PERIMETRO (M) : 753.96
TERRENO : Con plantas comunes y ornamentales.
COBERTURA : Plantas y flores insignificantes y ornamentales. Césped.
HOJAS : Árboles frutales, follaje siempre verde.
PLANTAS ORNAM. : Alamos, sauces, palmeras, poncianos., níspero, plátano
COPA : Esférica. Fusiforme. Sombrilla.
CERCO : Muros y verjas.
INFRAESTRUCT. : Bancas y veredas. Canchas de fulbito.
EST. CONSERV. : Regular
COMENTARIO : Más de 40 árboles entre 5 y 10m. Césped seco y crecido por partes. Las flores ornamentales están en algunas partes. Los vecinos expresan que no reciben apoyo de la Municipalidad.

NOMBRE : SIN NOMBRE
UBICACION : Cruce de Calle La Pasionaria con Calle Las Encinas.
REFERENCIA : Espaldas de la cuadra 4 de Bartolomé de las Casas.
AREA (M²) : 3845.74
PERIMETRO (M) : 259.58
TERRENO : Con plantas comunes y ornamentales.
COBERTURA : Plantas y flores insignificantes y ornamentales. Césped.
HOJAS : Follaje siempre verde.
PLANTAS ORNAM. : Palmeras. Poncianos. Sauces.
COPA : Esférica. Fusiforme. Sombrilla.
CERCO : Sin cercos.
INFRAESTRUCT. : Bancas y veredas. Pozo y subestación de bombeo.
EST. CONSERV. : Regular
COMENTARIO : El césped están por partes seco y crecido. Las paredes del pozo y la subestación se encuentran con pintas. Falta limpieza de follaje. El parque se encuentra entre viviendas.



SENAMHI

CENSO DE PARQUES

El Comercio

LIMA METROPOLITANA

SAN MARTIN DE PORRAS

NOMBRE : SIN NOMBRE
UBICACION : Jr. San Juan Bautista cruce con Calle 30 de Abril.
MONUMENTO : Muro.
AREA (M²) : 19600.00
PERIMETRO (M) : 538.75
TERRENO : Con plantas comunes y ornamentales.
COBERTURA : Plantas y flores insignificantes y ornamentales. Césped.
HOJAS : Arboles frutales, follaje siempre verde.
PLANTAS ORNAM. : Sauce. Caucho. alamos, plátano, níspero, pace, limón
COPA : Esférica. Fusiforme. Sombrilla.
CERCO : Cercos arbustivos.
INFRAESTRUCT. : Monumentos especiales. Veredas. Canchas de fulbito.
EST. CONSERV. : Malo
COMENTARIO : Los vecinos toman una parte del parque y lo cuidan. Hay un terral donde juegan fútbol. El césped está por partes crecido. Por la calle San Ignacio hay viviendas dentro del área del parque. Tiene grifos de agua.

NOMBRE : SIN NOMBRE
UBICACION : Cruce de Juan Bautista con Jr. Alhelí.
REFERENCIA : Costado del C.N. J. Maria Arguedas.
AREA (M²) : 3868.44
PERIMETRO (M) : 268.96
TERRENO : Con plantas comunes.
COBERTURA : Plantas y flores insignificantes. Césped. Arboles y arbustos
HOJAS : Follaje siempre verde.
PLANTAS ORNAM. : Sauces. Pequeñas palmeras.
COPA : Fusiforme.
CERCO : Cercos arbustivos por partes.
INFRAESTRUCT. : Bancas y veredas. Canchas de fulbito.
EST. CONSERV. : Regular
COMENTARIO : Hay basura en los alrededores, mucha cantidad de botellas rotas. Colinda con viviendas. Falta limpieza de follaje caído. Tiene grifo de agua.



SENAMHI

CENSO DE PARQUES

El Comercio

LIMA METROPOLITANA

SAN MARTIN DE PORRAS

NOMBRE	: SIN NOMBRE
UBICACION	: Cruce del Jirón Alhelí con Jr. San José.
REFERENCIA	: A espaldas de un mercado (Jr. San José).
AREA (M²)	: 4611.41
PERIMETRO (M)	: 280.21
TERRENO	: Con plantas comunes y ornamentales.
COBERTURA	: Plantas y flores insignificantes y ornamentales. Césped.
HOJAS	: Con flores. Follaje siempre verde.
PLANTAS ORNAM.	: Sauces. Poncianos. Palmeras.
COPA	: Fusiforme. Sombrilla.
CERCO	: Sin cercos
INFRAESTRUCT.	: Monumentos especiales (Gruta recién terminada). Bancas y
EST. CONSERV.	: Regular
COMENTARIO	: Falta limpieza de follaje. Hay partes que son cuidados por los vecinos. El césped está seco por partes.
NOMBRE	: PERUSA
UBICACION	: Cruce del Jr. Los ceibos con Los Canelos
AREA (M²)	: 11768.45
PERIMETRO (M)	: 471.65
TERRENO	: Con plantas comunes.
COBERTURA	: Plantas y flores ornamentales. Césped. Arboles y arbustos (20
HOJAS	: Con flores. Follaje siempre verde.
PLANTAS ORNAM.	: Sauces, Poncianos.
COPA	: Esférica. Fusiforme. Sombrilla.
CERCO	: Sin cercos.
INFRAESTRUCT.	: Bancas y veredas. Canchas de fulbito.
EST. CONSERV.	: Regular
COMENTARIO	: El césped tiene partes secas. Falta limpieza. Existen partes donde no hay césped, algunos sectores están al cuidado de los vecinos.



SENAMHI

CENSO DE PARQUES

El Comercio

LIMA METROPOLITANA

SAN MARTIN DE PORRAS

NOMBRE	: SAN CRISTOBAL
UBICACION	: Cruce de Calle San Marcos/San Ignacio/San Ramón/San
MONUMENTO	: Con plantas comunes y ornamentales.
REFERENCIA	: A 2 cuadras de la Av. Juan Nicolini
AREA (M²)	: 9085.19
PERIMETRO (M)	: 463.99
TERRENO	: Con plantas comunes y ornamentales.
COBERTURA	: Plantas y flores insignificantes y ornamentales. Césped.
HOJAS	: Frutales. Follaje siempre verde.
PLANTAS ORNAM.	: Sauce. Ficus. Eucalipto. Alamos. Bambú. Palmeras. Plátanos.
COPA	: Esférica. Fusiforme. Sombrilla.
CERCO	: Cercos arbustivos.
INFRAESTRUCT.	: Monumentos especiales (Pozo de agua). Bancas , veredas de
EST. CONSERV.	: Regular
COMENTARIO	: El césped tiene partes secas. Algunas bancas no tienen el asiento. Falta limpieza.
NOMBRE	: SIN NOMBRE
UBICACION	: Jr. Alhelí cuadra 2.
REFERENCIA	: A una cuadra de Honorio Delgado.
AREA (M²)	: 8400.00
PERIMETRO (M)	: 377.30
TERRENO	: Con plantas comunes.
COBERTURA	: Césped. Arboles y arbustos (3 mayores de 10m., 6 menores de
HOJAS	: Follaje siempre verde.
PLANTAS ORNAM.	: Poncianos. Sauce.
COPA	: Esférica. Fusiforme. sombrilla.
CERCO	: Sin cercos.
INFRAESTRUCT.	: Veredas de tierra. Canchas de fulbito.
EST. CONSERV.	: Regular
COMENTARIO	: El césped se encuentra crecido y seco por partes. Falta limpieza de follaje, muchas veces lo queman. Hay basura en las esquinas. No aparece en el plano.



SENAMHI

CENSO DE PARQUES

El Comercio

LIMA METROPOLITANA

SAN MARTIN DE PORRAS

NOMBRE	: SIN NOMBRE
UBICACION	: Urb. Lola Ferreyros cruce de Las Brisas/Pierre Constante
REFERENCIA	: A una cuadra de Av. Túpac Amaru.
AREA (M²)	: 14770.00
PERIMETRO (M)	: 560.10
TERRENO	: Con plantas comunes y ornamentales.
COBERTURA	: Plantas y flores insignificantes y ornamentales. Césped.
HOJAS	: Arboles frutales. Con flores. Follaje siempre verde.
COPA	: Esférica. Fusiforme. sombrilla.
CERCO	: Cercos arbustivos por partes.
INFRAESTRUCT.	: Veredas de tierra. Canchas de futbolito.
EST. CONSERV.	: Regular
COMENTARIO	: El césped se encuentra sembrado en algunas partes. Los vecinos cuidan sólo algunas partes del parque. Hay desmonte y basura. Falta agua.
NOMBRE	: LAS COOPERATIVAS
UBICACION	: Urb. Ingeniería cruce de Calles Nicolini/Mariátegui/Martínez
REFERENCIA	: A una cuadra de Av. Honorio Delgado (cuadra 1)
AREA (M²)	: 5151.20
PERIMETRO (M)	: 529.75
TERRENO	: Con plantas comunes y ornamentales.
COBERTURA	: Plantas y flores insignificantes y ornamentales. Césped.
HOJAS	: Follaje siempre verde.
PLANTAS ORNAM.	: Ficus. Sauce. Caucho.
COPA	: Esférica. Fusiforme. Sombrilla.
CERCO	: Sin cercos. Cercos arbustivos por partes.
INFRAESTRUCT.	: Monumentos especiales en los parques chicos. Bancas y
EST. CONSERV.	: Regular
COMENTARIO	: Los asientos de las bancas tienen grasa. Acumulan el follaje seco y a veces lo queman. En los parques pequeños hay muros con placas borrosas. Falta limpieza.



SENAMHI

CENSO DE PARQUES

El Comercio

LIMA METROPOLITANA

SAN MARTIN DE PORRAS

NOMBRE : SIN NOMBRE
UBICACION : Cruce de Calle Márquez/Bermúdez/Gamarra
REFERENCIA : A una cuadra de Av. Próceres (cuadra 2)
AREA (M²) : 1911.57
PERIMETRO (M) : 169.37
TERRENO : Con plantas comunes.
COBERTURA : Plantas y flores insignificantes. Césped crecido. Árboles y
HOJAS : Frutales. Follaje siempre verde.
PLANTAS ORNAM. : Alamos. Ficus. Ponciano. Pacae. Plátano, Níspero.
COPA : Fusiforme. sombrilla.
CERCO : Sin cercos.
INFRAESTRUCT. : Bancas y veredas de tierra.
EST. CONSERV. : Malo
COMENTARIO : Algunas partes del parque lo cuidan los vecinos, cuando hacen mantenimiento al parque amontonan la maleza y el follaje. Hay poco césped. Hay basura. Los vecinos quieren hacer una cancha de fulbito. No hay agua.

NOMBRE : CHINCHAYSUYO
UBICACION : Cruce Calle Luzuriaga/Sucre/Tudela/Gonzáles
MONUMENTO : Santísima Cruz de Chinchaysuyo.
REFERENCIA : A 2 cuadras de la cdra. 35 de Av. José Granda.
AREA (M²) : 5066.80
PERIMETRO (M) : 300.22
TERRENO : Con plantas comunes y ornamentales.
COBERTURA : Plantas y flores insignificantes y ornamentales. Césped seco y
HOJAS : Follaje siempre verde.
PLANTAS ORNAM. : Palmeras. Alamos. Sauces.
COPA : Fusiforme. Sombrilla.
CERCO : Sin cercos.
INFRAESTRUCT. : Monumentos especiales (Cruz), bancas y veredas. Canchas de
EST. CONSERV. : Regular
COMENTARIO : Las pistas de las calles adyacentes no están asfaltadas. Las veredas se encuentran rotas por partes. Amontonamiento de basura y desmonte. Falta limpieza.



SENAMHI

CENSO DE PARQUES

El Comercio

LIMA METROPOLITANA

SAN MARTIN DE PORRAS

NOMBRE	: SIN NOMBRE
UBICACION	: Cruce Jr. Gálvez/Aguirre/Zoila Cáceres
REFERENCIA	: A una cuadra de Av. José Granda (36).
AREA (M²)	: 3786.99
PERIMETRO (M)	: 275.82
TERRENO	: Abandonado. Con plantas comunes.
COBERTURA	: Césped. Árboles y arbustos (5 mayores de 10m. y 4 menores)
HOJAS	: Follaje siempre verde.
PLANTAS ORNAM.	: Sauce. Alamos. Poncianos.
COPA	: Fusiforme. Sombrilla.
CERCO	: Sin cercos.
INFRAESTRUCT.	: Canchas de fútbol.
EST. CONSERV.	: Malo
COMENTARIO	: Predomina suelo sin césped (terral). Veredas rotas. Basura. Desmonte.
NOMBRE	: SAN RAFAEL
UBICACION	: Entre Bonilla Castro y Zoila A. Cáceres.
REFERENCIA	: A una cuadra de Av. José Gálvez. A un costado del canchón
AREA (M²)	: 2495.05
PERIMETRO (M)	: 210.80
TERRENO	: Con plantas comunes.
COBERTURA	: Plantas y flores insignificantes. Césped crecido. Árboles y
HOJAS	: Follaje siempre verde.
PLANTAS ORNAM.	: Palmeras, poncianos, sauces.
COPA	: Fusiforme , sombrilla.
CERCO	: Sin cercos.
INFRAESTRUCT.	: Veredas de tierra.
EST. CONSERV.	: Regular
COMENTARIO	: Amontonan follaje. Pastan algunas ovejas. Se reunen drogadictos de la zona.



SENAMHI

CENSO DE PARQUES

El Comercio

LIMA METROPOLITANA

SAN MARTIN DE PORRAS

NOMBRE : DANIEL ALCIDES CARRION
UBICACION : Cruce de Juan Hague/Bernales/Carrión
REFERENCIA : A 2 cuadras de Av. José Granda (34)
AREA (M²) : 5708.10
PERIMETRO (M) : 302.60
TERRENO : Con plantas comunes.
COBERTURA : Plantas y flores ornamentales. Césped. Arboles y arbustos (20)
HOJAS : Follaje siempre verde.
PLANTAS ORNAM. : Sauces. Poncianos. Palmeras.
COPA : Fusiforme. sombrilla.
CERCO : Sin cercos.
INFRAESTRUCT. : Veredas.
EST. CONSERV. : Regular
COMENTARIO : Acumulación de basura y follaje.

NOMBRE : SIN NOMBRE
UBICACION : Cruce de Barrenechea con Bayle
REFERENCIA : A un costado de Radiotrónica del Perú
AREA (M²) : 775.92
PERIMETRO (M) : 115.77
TERRENO : Con plantas comunes.
COBERTURA : Plantas y flores insignificantes. Césped. Arboles y arbustos.
HOJAS : Follaje siempre verde.
PLANTAS ORNAM. : Ficus, palmeras.
COPA : Fusiforme. sombrilla.
CERCO : Sin cercos.
INFRAESTRUCT. : Veredas de tierra.
EST. CONSERV. : Regular
COMENTARIO : El césped está seco y crecido, hay amontonamiento de basura y follaje. La vereda de 4 m. separa el parque del campo deportivo. Falta limpieza.



SENAMHI

CENSO DE PARQUES

El Comercio

LIMA METROPOLITANA

SAN MARTIN DE PORRAS

NOMBRE : SIN NOMBRE
UBICACION : Entre Pedro Silva y Jr. A. Cochrane (Frente a Huaca).
REFERENCIA : A una cuadra de Av. José Granda.
AREA (M²) : 1518.10
PERIMETRO (M) : 155.90
TERRENO : Abandonado. Con plantas comunes.
COBERTURA : Plantas y flores insignificantes. Césped. Árboles y arbustos
HOJAS : Follaje siempre verde.
PLANTAS ORNAM. : Poncianos. Alamos. Cauchos.
COPA : Fusiforme. Sombrilla.
CERCO : Sin cercos.
EST. CONSERV. : Malo
COMENTARIO : La zona arqueológica que colinda con calle Pedro Silva se ha convertido en un botadero de basura. Quemar basura, el humo y olor es insoportable. Pequeña parte del parque están con césped. Requiere inmediata acción de mejoramiento.

NOMBRE : SIN NOMBRE
UBICACION : Cruce de Diez Canseco/Amalia Puga
REFERENCIA : A una cuadra de Av. Pacasmayo.
AREA (M²) : 1300.95
PERIMETRO (M) : 167.30
TERRENO : Con plantas comunes.
COBERTURA : Plantas y flores insignificantes y ornamentales. Césped.
HOJAS : Follaje siempre verde.
PLANTAS ORNAM. : Palmeras. Poncianos.
COPA : Fusiforme. Sombrilla.
CERCO : Sin cercos.
INFRAESTRUCT. : Veredas. (Capilla cercada con muros y verjas metálicas).
EST. CONSERV. : Regular
COMENTARIO : El césped se encuentra crecido y seco por partes. Falta limpieza del follaje. Las veredas están rotas.



SENAMHI

CENSO DE PARQUES

El Comercio

LIMA METROPOLITANA

SAN MARTIN DE PORRAS

NOMBRE	: TUPAC AMARU
UBICACION	: Cruce Clemente Palma/L.Hague/C.Bayle
REFERENCIA	: A 2 cuadras de Av. José Granda (cuadra 32)
AREA (M²)	: 2326.57
PERIMETRO (M)	: 206.10
TERRENO	: Con plantas comunes.
COBERTURA	: Plantas y flores insignificantes y ornamentales. Césped.
HOJAS	: Follaje siempre verde.
COPA	: Fusiforme.
CERCO	: Sin cercos.
INFRAESTRUCT.	: Veredas.
EST. CONSERV.	: Regular
COMENTARIO	: Falta limpieza. En el plano aparece un parque al costado, pero ahora es un Centro Educativo Inicial.
NOMBRE	: SIN NOMBRE
UBICACION	: Urb. Condevilla Señor. Cruce C. Bayle/Jr. Felipe
REFERENCIA	: A 2 cuadras de la cdra. 31 de Av. José Granda
AREA (M²)	: 2754.89
PERIMETRO (M)	: 229.44
TERRENO	: Con plantas comunes.
COBERTURA	: Sin plantas. Césped. Arboles y arbustos (36 de más de 10m. 6
HOJAS	: Follaje siempre verde.
PLANTAS ORNAM.	: Sauces. Palmeras.
COPA	: Fusiforme.
CERCO	: Sin cercos.
INFRAESTRUCT.	: Veredas rotas. Capilla en construcción.
EST. CONSERV.	: Regular
COMENTARIO	: El césped se encuentra seco y crecido por partes. Falta limpieza.



SENAMHI

CENSO DE PARQUES

El Comercio

LIMA METROPOLITANA

SAN MARTIN DE PORRAS

NOMBRE	: SIN NOMBRE
UBICACION	: Urb. Condevilla Señor. Cruce E. Herve/Jr. G.
REFERENCIA	: A 2 cuadras de Av. Pacasmayo
AREA (M²)	: 805.07
PERIMETRO (M)	: 115.10
TERRENO	: Abandonado. Con plantas comunes.
COBERTURA	: Plantas y flores insignificantes y ornamentales. Arboles y
HOJAS	: Follaje siempre verde.
PLANTAS ORNAM.	: Sauces. Alamo.
COPA	: Fusiforme.
CERCO	: Sin cercos. Cercos arbustivos en algunas partes.
EST. CONSERV.	: Malo
COMENTARIO	: No hay césped, algunos vecinos han tomado una parte del parque y lo tienen como jardín (cercado con granadas) pero sucio. No tiene veredas a pesar de que los vecinos han hecho un pedido a la Municipalidad.
NOMBRE	: SIN NOMBRE
UBICACION	: Urb. Condevilla Señor. Cruce
MONUMENTO	: Gruta a Santa Rosa
REFERENCIA	: A una cuadra de Av. Pacasmayo
AREA (M²)	: 1882.62
PERIMETRO (M)	: 179.45
TERRENO	: Con plantas comunes y ornamentales.
COBERTURA	: Plantas y flores insignificantes y ornamentales. Césped.
HOJAS	: Follaje siempre verde.
COPA	: Fusiforme.
CERCO	: Sin cercos.
EST. CONSERV.	: Regular
COMENTARIO	: El césped se encuentra en regular estado; en algunas partes no hay césped. Amontonamiento de follaje. Falta limpieza.



SENAMHI

CENSO DE PARQUES

El Comercio

LIMA METROPOLITANA

SAN MARTIN DE PORRAS

NOMBRE : SIN NOMBRE
UBICACION : Cruce C.Pozo/M.Aljovín/L.Hague
REFERENCIA : A 2 cuadras de Av. José Granda (cuadra 30)
AREA (M²) : 2602.32
PERIMETRO (M) : 222.30
TERRENO : Con plantas comunes.
COBERTURA : Plantas y flores insignificantes y ornamentales.
HOJAS : Follaje siempre verde.
COPA : Fusiforme. Sombrilla.
CERCO : Cercos de granadas por partes.
INFRAESTRUCT. : Veredas rotas.
EST. CONSERV. : Regular
COMENTARIO : El césped en algunas partes está seco y crecido. Las pistas adyacentes están sin asfaltar. Amontonamiento de desmonte. Falta limpieza.

NOMBRE : SIN NOMBRE
UBICACION : P.J. 15 de enero
REFERENCIA : Mz "J"
AREA (M²) : 365.50
PERIMETRO (M) : 97.80
TERRENO : Sin delimitar.
COBERTURA : Con hierbas. Arboles.
HOJAS : Frutales. Follaje siempre verde.
PLANTAS ORNAM. : Plátano. Sauce. Molle. Palmeras.
COPA : Fusiforme, no identificada.
PORCENTAJE (%) : 10
CERCO : Sin cercos.
EST. CONSERV. : Malo



SENAMHI

CENSO DE PARQUES

El Comercio

LIMA METROPOLITANA

SAN MARTIN DE PORRAS

NOMBRE	: OVALO
UBICACION	: Habich Cdra. 5
REFERENCIA	: Zarumilla y Panamericana
AREA (M²)	: 1933.57
PERIMETRO (M)	: 227.45
TERRENO	: Con plantas comunes.
COBERTURA	: Césped.
HOJAS	: Follaje siempre verde.
PLANTAS ORNAM.	: Palmeras.
COPA	: Esférica.
CERCO	: Sin cercos.
INFRAESTRUCT.	: Veredas.
VENTA INFORMAL	: Venta informal.
EST. CONSERV.	: Regular.
COMENTARIO	: Once árboles pequeños. Falta mantenimiento. Hay un pequeño sector del parque que no tiene vegetación.
NOMBRE	: HUAYNA CAPAC 1
UBICACION	: Joaquín Capello Cdra. 4
REFERENCIA	: Av. Habich y Joaquín Capello
COMENTARIO	: Este parque en la actualidad ya no existe, solo se observa casas construídas en todo su alrededor (está urbanizado).



SENAMHI

CENSO DE PARQUES

El Comercio

LIMA METROPOLITANA

SAN MARTIN DE PORRAS

NOMBRE	:	MATEO PUMACAHUA
UBICACION	:	Nicanor García Cdra. 5
MONUMENTO	:	Mateo Pumacahua
REFERENCIA	:	Villarreal y Charles Sutton
AREA (M ²)	:	4866.32
PERIMETRO (M)	:	300.60
TERRENO	:	Con plantas ornamentales. Flores bien cuidadas.
COBERTURA	:	Plantas y flores ornamentales. Césped. Arboles y arbustos.
HOJAS	:	Follaje decorativo y siempre verde.
PLANTAS ORNAM.	:	Oreja de elefante. Laurel. Cipres. Cedro. Sábila, geranio.
COPA	:	Esférica. Llorona. Sombrilla.
CERCO	:	Sin cercos.
INFRAESTRUCT.	:	Monumentos especiales. Veredas. Bordillos y rocallas.
EST. CONSERV.	:	Bueno.
NOMBRE	:	PARQUE INGENIERIA
UBICACION	:	Alberto Grieve Cdra. 2
REFERENCIA	:	Nicanor García Lastres y Alberto Grieve
COMENTARIO	:	Ya no existe. En la actualidad se observa casas construidas alrededor (está urbanizado).
NOMBRE	:	SIN NOMBRE
UBICACION	:	Martín Olaya Cdra. 8
REFERENCIA	:	Martín Olaya y Las Piedritas
AREA (M ²)	:	586.74
PERIMETRO (M)	:	164.20
TERRENO	:	Con plantas comunes y ornamentales.
COBERTURA	:	Plantas y flores ornamentales. Césped. Arboles y arbustos.
HOJAS	:	Arboles frutales. Con flores. Follaje siempre verde.
PLANTAS ORNAM.	:	Rosas. Eucalipto. Plátano. Níspero. Gladiolo. Ciprés. Ponciana. B
COPA	:	Esférica. Llorona. Sombrilla.
CERCO	:	Cercados defensivos. Con plantas.
INFRAESTRUCT.	:	Bordillos y rocallas.
EST. CONSERV.	:	Bueno.
COMENTARIO	:	Se observa que la mayor parte está bien cuidado y recibe mantenimiento por los propios vecinos.



SENAMHI

CENSO DE PARQUES

El Comercio

LIMA METROPOLITANA

SAN MARTIN DE PORRAS

NOMBRE : EDUARDO TORRES MUNIVE
UBICACION : El Coronel/Jr. Piedritas 4ta, cuadra/Macchu Picchu cuadra 8
REFERENCIA : 8va. cuadra Zarumilla.
AREA (M²) : 590.22
PERIMETRO (M) : 111.60
TERRENO : Con ciertas hierbas. Con plantas comunes.
COBERTURA : Césped. Árboles y arbustos.
HOJAS : Árboles frutales.
PLANTAS ORNAM. : Eucalipto. Plátano. Higo. Gladiolo. (6 árboles).
COPA : Esférica.
CERCO : Sin cercos.
INFRAESTRUCT. : Veredas.
EST. CONSERV. : Regular.
COMENTARIO : El parque se encuentra en problemas con un colegio que quiere adueñarse. Falta mantenimiento y limpieza.

NOMBRE : PACHACUTEC
UBICACION : Isidro Alcívar cdra. 1
REFERENCIA : Pedro Labarthe y Alberto Grieve
AREA (M²) : 6639.55
PERIMETRO (M) : 351.20
TERRENO : Con ciertas hierbas. Con plantas comunes.
COBERTURA : Césped. Árboles y arbustos.
HOJAS : Follaje decorativo y siempre verde.
PLANTAS ORNAM. : Ponciana, ciprés, laurel. Palmera. (34 árboles).
COPA : Esférica. Cónica. Sombrilla.
CERCO : Sin cercos.
INFRAESTRUCT. : Monumentos especiales. Veredas.
EST. CONSERV. : Regular.
COMENTARIO : En este parque hay sectores que se encuentran bien cuidados, y otras descuidadas. Hace falta agua para su mantenimiento integral.



SENAMHI

CENSO DE PARQUES

El Comercio

LIMA METROPOLITANA

SAN MARTIN DE PORRAS

NOMBRE	: TUPAC AMARU
UBICACION	: Isidro Alcívar cdra 4.
REFERENCIA	: Enrique Góngora y Isidro Alcívar.
AREA (M²)	: 8801.88
PERIMETRO (M)	: 431.00
TERRENO	: Con ciertas hierbas. Con plantas comunes.
COBERTURA	: Plantas y flores insignificantes. Césped. Árboles.
HOJAS	: Follaje aromático y siempre verde.
PLANTAS ORNAM.	: Ponciana. Eucalipto. Laurel. Ciprés. Gladiolo. Palmera. (28
COPA	: Esférica. Llorona. Sombrilla.
CERCO	: Sin cercos.
INFRAESTRUCT.	: Cancha de fútbol.
EST. CONSERV.	: Regular.
COMENTARIO	: Parque descuidado. Falta mantenimiento, limpieza y agua.
NOMBRE	: MICAELA BASTIDAS
UBICACION	: Carlos Basadre cdra. 2
REFERENCIA	: Jr. Joaquín Capello y Carlos Basadre.
AREA (M²)	: 3823.00
PERIMETRO (M)	: 268.78
TERRENO	: Con ciertas hierbas. Con plantas comunes.
COBERTURA	: Plantas y flores insignificantes. Césped un poco seco. (5
HOJAS	: Follaje siempre verde.
PLANTAS ORNAM.	: Laurel. Gladiolo.
COPA	: Esférica. Sombrilla.
CERCO	: Sin cercos.
INFRAESTRUCT.	: Veredas.
EST. CONSERV.	: Regular.
COMENTARIO	: En algunos sectores del parque se observa basura y desmonte. Algunas áreas se encuentran bien cuidados y otros descuidados. Falta mantenimiento.



SENAMHI

CENSO DE PARQUES

El Comercio

LIMA METROPOLITANA

SAN MARTIN DE PORRAS

NOMBRE	:	HUAYNA CAPAC 2
UBICACION	:	Jr. A. Grieve cuadra 2
REFERENCIA	:	Jr. J. Capello y Enrique Meiggs
AREA (M²)	:	1464.78
PERIMETRO (M)	:	154.00
TERRENO	:	Con ciertas hierbas. con plantas comunes.
COBERTURA	:	Plantas y flores insignificantes. Césped. Arboles y arbustos
HOJAS	:	Follaje aromático y siempre verde.
PLANTAS ORNAM.	:	Caucho. Cucarda. Eucalipto. Gladiolo. Palmeras(2).
COPA	:	Esférica. Llorona. Sombrilla.
CERCO	:	Sin cercos.
INFRAESTRUCT.	:	Veredas.
EST. CONSERV.	:	Bueno.
COMENTARIO	:	Falta cortar el césped (está muy alto). Buen mantenimiento, limpio.
NOMBRE	:	MICAELA BASTIDAS
UBICACION	:	Av. Eduardo de Habich cuadra 2
REFERENCIA	:	Av. Eduardo de Habich y Jr. Michel Fort
COMENTARIO	:	Ya no existe. En la actualidad solo se observa casas construídas en todo su alrededor (está urbanizado).
NOMBRE	:	CÉSAR VALLEJO 1
UBICACION	:	Av. Eduardo de Habich cuadra 1
REFERENCIA	:	Av. Eduardo de Habich y La Rosa
COMENTARIO	:	Ya no existe. Se observa casas construídas en todo su alrededor (está urbanizado).



SENAMHI

CENSO DE PARQUES

El Comercio

LIMA METROPOLITANA

SAN MARTIN DE PORRAS

NOMBRE : GARCILASO DE LA VEGA 1
UBICACION : Jr. Basadre cuadra 1
REFERENCIA : J. Basadre y N. García Lastres.
COMENTARIO : Ya no existe. Este parque en la actualidad ya no existe, solo se observa casas construídas en todo su alrededor (está urbanizado).

NOMBRE : GARCILASO DE LA VEGA 2
UBICACION : Calle J. Villa
REFERENCIA : N. García Lastres y J. Villa
AREA (M²) : 4870.25
PERIMETRO (M) : 287.10
TERRENO : Con hierbas. Con plantas comunes.
COBERTURA : Plantas y flores insignificantes. Césped. Árboles y arbustos.
HOJAS : Follaje aromático y siempre verde. (16 árboles).
PLANTAS ORNAM. : Caucho. Laurel. Pacae, eucalipto. Palmeras(2). Alamo. Chira.
COPA : Esférica. Sombrilla.
CERCO : Sin cercos.
INFRAESTRUCT. : Bancas y veredas.
EST. CONSERV. : Bueno.
COMENTARIO : Este parque tiene mantenimiento, está limpio y bien cuidado.

NOMBRE : CÉSAR VALLEJO 2
UBICACION : Sanchez Carrión cuadra 1
REFERENCIA : Joaquín Capello y Enrique La Rosa
AREA (M²) : 3131.05
PERIMETRO (M) : 229.50
TERRENO : Con plantas comunes.
COBERTURA : Plantas y flores insignificantes. Césped. Árboles y arbustos.
HOJAS : Follaje aromático y siempre verde.
PLANTAS ORNAM. : Palmeras. (3). Huarango. Eucalipto. Sauce. Maguey. Chira.
COPA : Esférica. Llorona. Sombrilla.
CERCO : Sin cercos.
INFRAESTRUCT. : Bancas y veredas
EST. CONSERV. : Bueno.
COMENTARIO : Recibe mantenimiento y se encuentra limpio.



SENAMHI

CENSO DE PARQUES

El Comercio

LIMA METROPOLITANA

SAN MARTIN DE PORRAS

NOMBRE	: VIRGEN DEL CARMEN
UBICACION	: Jr. Juan Solórzano cuadra 3
REFERENCIA	: Jr. Victor Llona y P. Irigoyen.
AREA (M²)	: 1898.94
PERIMETRO (M)	: 182.10
TERRENO	: Con ciertas hierbas. Con plantas comunes.
COBERTURA	: Plantas y flores insignificantes. Arboles (8).
HOJAS	: Follaje siempre verde.
COPA	: Esférica.
CERCO	: Sin cercos.
INFRAESTRUCT.	: Cancha de fulbito y una capilla en medio.
EST. CONSERV.	: Malo.
COMENTARIO	: En su mayoría es campo deportivo. Sin césped. Con basura en su alrededor. Descuidado.
NOMBRE	: VIRGEN DEL CARMEN
UBICACION	: Jr. Juan Solórzano cuadra 3
REFERENCIA	: Jr. Victor Llona y P. Irigoyen
AREA (M²)	: 1187.24
PERIMETRO (M)	: 138.10
TERRENO	: Con ciertas hierbas. Con plantas comunes.
COBERTURA	: Plantas y flores insignificantes. Arboles (19) y arbustos.
HOJAS	: Con flores. Follaje siempre verde.
PLANTAS ORNAM.	: Laurel. Cucarda. Alamo. Eucalipto.
COPA	: Esférica. Sombrilla.
CERCO	: Sin cercos.
EST. CONSERV.	: Malo.
COMENTARIO	: No tiene césped y poca vegetación. Descuidado con basura a su alrededor.



SENAMHI

CENSO DE PARQUES

El Comercio

LIMA METROPOLITANA

SAN MARTIN DE PORRAS

NOMBRE : LA SANTISIMA CRUZ
UBICACION : Calle Fe y alegría cuadra 3
REFERENCIA : Gómez Sánchez y Vega García
AREA (M²) : 2056.06
PERIMETRO (M) : 182.82
TERRENO : Con ciertas hierbas. Con plantas comunes.
COBERTURA : Sin plantas. Césped. Arboles (5).
HOJAS : Follaje siempre verde.
PLANTAS ORNAM. : Eucalipto. Laurel. Palmeras (2).
COPA : Esférica. Sombrilla.
CERCO : Sin cercos.
INFRAESTRUCT. : Bancas y veredas. Cancha de fulbito.
EST. CONSERV. : Regular.
COMENTARIO : La mitad del área está con vegetación y la otra mitad está seco.

NOMBRE : EL ESTABLO
UBICACION : Felipe Arias cuadra 3
REFERENCIA : Mz E
AREA (M²) : 2311.46
PERIMETRO (M) : 193.78
TERRENO : Con plantas comunes. Flores bien cuidadas.
COBERTURA : Plantas y flores insignificantes. Césped. Arboles (5) y
HOJAS : Arboles frutales.
PLANTAS ORNAM. : Plátanos. Girasol. Chira.
COPA : Sombrilla.
CERCO : Sin cercos.
INFRAESTRUCT. : Bancas y veredas.
EST. CONSERV. : Bueno.
COMENTARIO : Recibe mantenimiento se encuentra limpio y bien cuidado.



SENAMHI

CENSO DE PARQUES

El Comercio

LIMA METROPOLITANA

SAN MARTIN DE PORRAS

NOMBRE	: EL ESTABLO PARQUE N° 3
UBICACION	: Jr. Victor Navarro cuadra 3
REFERENCIA	: Tomás Cograne
AREA (M²)	: 2774.58
PERIMETRO (M)	: 215.72
TERRENO	: Con ciertas hierbas
COBERTURA	: Césped, árboles
HOJAS	: Siempre verdes
PLANTAS ORNAM.	: Cartucho (árbol)
COPA	: Sombrilla
CERCO	: Sin cercos
INFRAESTRUCT.	: Bancas y veredas
EST. CONSERV.	: Regular
COMENTARIO	: Falta mantenimiento, se encuentra descuidado y las 3/4 partes del césped se están secando.
NOMBRE	: PARQUE N° 2
UBICACION	: Jr. Ricardo Vega cuadra 32
REFERENCIA	: Mz A y Victor Navarro
AREA (M²)	: 2482.03
PERIMETRO (M)	: 201.64
TERRENO	: Con hierbas
COBERTURA	: Sin árboles, césped, arbustos
CERCO	: Sin cercos
INFRAESTRUCT.	: Bancas y veredas, canchas de fulbito.
EST. CONSERV.	: Bueno
COMENTARIO	: Están sembrando césped y plantas ornamentales. Está en buen estado y se encuentra limpio.



SENAMHI

CENSO DE PARQUES

El Comercio

LIMA METROPOLITANA

SAN MARTIN DE PORRAS

NOMBRE : PARQUE N° 1
UBICACION : Jr. Benito Pérez cuadra 31
REFERENCIA : Jr. Ramsay y Felipe Arias
AREA (M²) : 1678.66
PERIMETRO (M) : 166.70
COBERTURA : Plantas y flores
HOJAS : Frutales
COPA : Esférica, sombrilla
CERCO : Sin cercos
INFRAESTRUCT. : Bordillos y rocallas, canchas de fulbito
EST. CONSERV. : Regular
COMENTARIO : En este parque se observa poca vegetación.

NOMBRE : LA CRUZ
UBICACION : Carlos Romero cuadra 4
REFERENCIA : Pedro Irigoyen
AREA (M²) : 1458.84
PERIMETRO (M) : 200.70
TERRENO : Con plantas comunes, flores bien cuidadas
COBERTURA : Plantas y flores ornamentales, césped, árboles y arbustos
HOJAS : Follaje decorativo, siempre verdes
COPA : Esférica
CERCO : Sin cercos
INFRAESTRUCT. : Bancas y veredas, bordillos y rocallas, monumentos
EST. CONSERV. : Bueno
COMENTARIO : Este parque recibe mantenimiento, se encuentra limpio y bien cuidado. Hay pequeños jardines.



SENAMHI

CENSO DE PARQUES

El Comercio

LIMA METROPOLITANA

SAN MARTIN DE PORRAS

NOMBRE : FERNANDO TOLA
UBICACION : Jr. Manuel Gonzáles cuadra 12
REFERENCIA : Fernando Tola
AREA (M²) : 3739.28
PERIMETRO (M) : 249.30
TERRENO : Con ciertas hierbas, con plantas comunes
COBERTURA : Césped, árboles y arbustos
HOJAS : Siempre verdes
COPA : Esférica, sombrilla
CERCO : Sin cercos
INFRAESTRUCT. : Bancas y veredas, canchas de fútbol
EST. CONSERV. : Regular
COMENTARIO : Falta mantenimiento y un poco de limpieza.

NOMBRE : QUIÑONES
UBICACION : Las Américas cuadra 12
REFERENCIA : Quiñones y Felipe Arias
AREA (M²) : 3892.48
PERIMETRO (M) : 269.20
TERRENO : Con ciertas hierbas, con plantas comunes
COBERTURA : Plantas y flores insignificantes, césped, árboles y arbustos
HOJAS : Frutales, con flores
COPA : Esférica, llorona, fusiforme
CERCO : Sin cercos
INFRAESTRUCT. : Bordillos y rocallas, canchas de fútbol
EST. CONSERV. : Regular
COMENTARIO : Falta mantenimiento, mayormente es tierra y hay poca vegetación (poco césped) hay un pequeño jardín.



SENAMHI

CENSO DE PARQUES

El Comercio

LIMA METROPOLITANA

SAN MARTIN DE PORRAS

NOMBRE : SINCHI ROCA
UBICACION : Varella cuadra 5
REFERENCIA : Alonso Pinzón y Pedro Silva
AREA (M²) : 5172.75
PERIMETRO (M) : 287.70
TERRENO : Con ciertas hierbas, con plantas comunes
COBERTURA : Plantas y flores insignificantes, árboles y arbustos
HOJAS : Frutales, siempre verdes
COPA : Esférica, cónica
CERCO : Sin cercos
INFRAESTRUCT. : Veredas, canchas de fulbito
EST. CONSERV. : Regular
COMENTARIO : Falta mantenimiento, hay poca vegetación, mayormente es tierra.

NOMBRE : BRYSON
UBICACION : Los Claveles
REFERENCIA : Proyecto 9 de Octubre
AREA (M²) : 2513.95
PERIMETRO (M) : 210.40
TERRENO : Abandonado, con ciertas hierbas
COBERTURA : Césped, árboles y arbustos
HOJAS : Siempre verdes
COPA : Esférica
CERCO : Sin cercos
INFRAESTRUCT. : Bancas y veredas, canchas de fulbito
EST. CONSERV. : Regular
COMENTARIO : Falta mantenimiento, hay poca vegetación (poco césped) y es mayormente tierra.



SENAMHI

CENSO DE PARQUES

El Comercio

LIMA METROPOLITANA

SAN MARTIN DE PORRAS

NOMBRE : SIN NOMBRE
UBICACION : Mz G Lote
REFERENCIA : Cooperativa César Vallejo
AREA (M²) : 3067.49
PERIMETRO (M) : 223.70
TERRENO : Con ciertas hierbas, con plantas comunes
COBERTURA : Césped, árboles y arbustos
HOJAS : Frutales, siempre verde
COPA : Esférica, cónica
CERCO : Sin cercos
INFRAESTRUCT. : Veredas
EST. CONSERV. : Regular
COMENTARIO : Falta mantenimiento, se encuentra descuidado.

NOMBRE : SIN NOMBRE
UBICACION : AA.HH. Juan Velasco Alvarado
REFERENCIA : Jr. Naciones Unidas
AREA (M²) : 1233.88
PERIMETRO (M) : 141.90
TERRENO : Con ciertas hierbas, con plantas comunes
COBERTURA : Un poco de césped, árboles y arbustos
HOJAS : Siempre verde
PLANTAS ORNAM. : 3 álamos
COPA : Cónica
CERCO : Sin cercos
INFRAESTRUCT. : Bancas y veredas
EST. CONSERV. : Malo
COMENTARIO : Falta mantenimiento, se encuentra descuidado. Hay poca vegetación (poco césped) y es mayormente tierra.



SENAMHI

CENSO DE PARQUES

El Comercio

LIMA METROPOLITANA

SAN MARTIN DE PORRAS

NOMBRE : SIN NOMBRE
UBICACION : Mz I Lt.3 (Principal de la Unión)
REFERENCIA : Mz E y Mz C (Urb. San German)
AREA (M²) : 10650.48
PERIMETRO (M) : 426.80
TERRENO : Con ciertas hierbas. Con plantas comunes.
COBERTURA : Plantas y flores insignificantes. Poco césped. Arboles (42) y
HOJAS : Arboles frutales. Follaje siempre verde.
PLANTAS ORNAM. : Plátanos. Palmeras. Sauce. Ponciana. Alamo. palmeras.
COPA : Esférica. Llorona. Sombrilla.
CERCO : Sin cercos.
INFRAESTRUCT. : Cancha de fulbito.
EST. CONSERV. : Regular.
COMENTARIO : Con relación a su área tiene poca vegetación y el césped está secándose. No recibe mantenimiento.

NOMBRE : SAN GERMAN
UBICACION : Eloy Reátegui
REFERENCIA : J.E. Vera (Urb. San German)
AREA (M²) : 8144.46
PERIMETRO (M) : 390.98
TERRENO : Con plantas comunes y ornamentales.
COBERTURA : Plantas y flores insignificantes y ornamentales.
HOJAS : Con flores. Follaje decorativo y siempre verde. Arboles (12)
PLANTAS ORNAM. : Alamos. Ficus. Cucarda. Oreja de elefante. Rosas. Pencas
COPA : Esférica. Llorona. Sombrilla.
CERCO : Sin cercos.
INFRAESTRUCT. : Bancas y veredas. Cancha de fulbito.
EST. CONSERV. : Bueno.
COMENTARIO : Cuenta con un juego de columpio para niños. Recibe mantenimiento, se encuentra bien cuidadao y limpio.



SENAMHI

CENSO DE PARQUES

El Comercio

LIMA METROPOLITANA

SAN MARTIN DE PORRAS

NOMBRE	: VENTORELI
UBICACION	: Jr. Cabrera cuadra 9
REFERENCIA	: Urb. San German
AREA (M²)	: 2090.56
PERIMETRO (M)	: 186.40
TERRENO	: Con plantas comunes.
COBERTURA	: Césped.
HOJAS	: Follaje siempre verde (12). Aromático.
PLANTAS ORNAM.	: Alamo. Palmera. Eucalipto. Bugambina. Laurel. Cucarda.
COPA	: Esférica. Cónica. Sombrilla.
CERCO	: Sin cercos.
INFRAESTRUCT.	: Veredas. Bancas
EST. CONSERV.	: Bueno.
COMENTARIO	: Recibe mantenimiento, bien cuidado y limpio.
NOMBRE	: LA PERA DE SANTA MERCEDES
UBICACION	: Santa Mercedes
REFERENCIA	: Panamericana norte ó Alfredo Mendiola Cdra. 9
AREA (M²)	: 3546.86
PERIMETRO (M)	: 249.20
TERRENO	: Plantas comunes
COBERTURA	: Césped, árboles y arbustos
HOJAS	: Siempre verde
COPA	: Fusiforme
CERCO	: Cerco de plantas y troncos
ELEM.DECORAT.	: Capilla ó gruta
INFRAESTRUCT.	: Veredas y bancas
EST. CONSERV.	: Regular
COMENTARIO	: Está un poco descuidado y necesita mayor mantenimiento. Los vecinos son los que cuidan el parque.



SENAMHI

CENSO DE PARQUES

El Comercio

LIMA METROPOLITANA

SAN MARTIN DE PORRAS

NOMBRE	: GUERRA DE LOS HÉROES DEL PACIFICO
UBICACION	: Santa Clorinda y Alfredo Mendiola Cdra. 9
REFERENCIA	: Panamericana norte y USE 06
AREA (M²)	: 23457.32
PERIMETRO (M)	: 551.80
TERRENO	: Con plantas comunes
COBERTURA	: Césped, árboles y arbustos
HOJAS	: Con flores, siempre verde (68)
COPA	: Fusiforme
CERCO	: Sin cercos
INFRAESTRUCT.	: Veredas
EST. CONSERV.	: Regular
COMENTARIO	: Falta mantenimiento del parque y conservación de las bancas. Existen desperdicios. Según los vecinos el municipio desea construir un estadio en el parque.
NOMBRE	: SANTA AIDA
UBICACION	: Santa Carolina, Maria Antonieta. Santa Carmela. Santa Aida
REFERENCIA	: Urb. Palao
AREA (M²)	: 8275.33
PERIMETRO (M)	: 399.63
TERRENO	: Con plantas comunes
COBERTURA	: Césped, árboles y arbustos
HOJAS	: Siempre verde
COPA	: Fusiforme
CERCO	: Sin cercos
INFRAESTRUCT.	: Bancas y veredas
EST. CONSERV.	: Regular
COMENTARIO	: El césped esta descuidado, piden ayuda para mejorarlo.



SENAMHI

CENSO DE PARQUES

El Comercio

LIMA METROPOLITANA

SAN MARTIN DE PORRAS

NOMBRE : SIMON BOLIVAR
UBICACION : Bartolomé Herrera/Clorinda Matto de turner\ Laredo.
REFERENCIA : Urb. Ingenieria y C.E Clorinda Matto de Turner
AREA (M²) : 6337.60
PERIMETRO (M) : 365.20
TERRENO : Con plantas comunes
COBERTURA : Césped, árboles y arbustos
HOJAS : Con flores, Siempre verdes
COPA : Llorona, fusiforme
CERCO : Sin cercos
INFRAESTRUCT. : Veredas, bancas
EST. CONSERV. : Regular
COMENTARIO : Lo más notario es el césped descuidado y necesita mayor cuidado.

NOMBRE : IGNACIO ALVAREZ TOMAS
UBICACION : Nicolás de Piérola/Toribio Rodriguez de Mendoza/Huaca
REFERENCIA : Urb. Ingenieria/Huaca Palao
AREA (M²) : 3876.53
PERIMETRO (M) : 292.65
TERRENO : Con plantas comunes
COBERTURA : Césped, árboles y arbustos
HOJAS : Siempre verde(38)
COPA : Fusiforme
CERCO : Sin cercos
INFRAESTRUCT. : Veredas y bancas
EST. CONSERV. : Regular
COMENTARIO : Descuidado y falta de mantenimiento. Los vecinos piden cercar el parque.



SENAMHI

CENSO DE PARQUES

El Comercio

LIMA METROPOLITANA

SAN MARTIN DE PORRAS

NOMBRE : FRANCISCO DE VIDAL
UBICACION : Carlos Baca Flor/Sabogal
REFERENCIA : Urb. Ingenieria/Habich/Panamericana norte
AREA (M²) : 6927.81
PERIMETRO (M) : 355.90
TERRENO : Hierbas, plantas comunes
COBERTURA : Césped, árboles y arbustos
HOJAS : Con flores, siempre verde (44)
COPA : Fusiforme
CERCO : Sin cercos
INFRAESTRUCT. : Veredas y bancas
EST. CONSERV. : Regular
COMENTARIO : Los vecinos piden apoyo para cuidar, mantener y mejorar el parque. Hay desperdicios. Los vecinos cuidan el lado que les corresponde.

NOMBRE : CONFRATERNIDAD
UBICACION : Psj. Los Topacios/Psj. Los Diamantes/Psj. Los Zafiros
REFERENCIA : Urb. Benjamin Doig Lossio
AREA (M²) : 1212.78
TERRENO : Plantas comunes
COBERTURA : Césped, árboles y arbustos
HOJAS : Siempre verde(3)
PLANTAS ORNAM. : Ponciana, maguey
COPA : Fusiforme, sombrilla
CERCO : Sin cercos
INFRAESTRUCT. : Veredas, bordillos
EST. CONSERV. : Regular



SENAMHI

CENSO DE PARQUES

El Comercio

LIMA METROPOLITANA

SAN MARTIN DE PORRAS

NOMBRE : CAHUIDE
UBICACION : PP.JJ El Rosario Victor Li Carrillo/ Pedro Oliveira
REFERENCIA : Condevilla Señor Sector 11/Av Universitaria/Oliveira
AREA (M²) : 7359.00
PERIMETRO (M) : 317.80
TERRENO : Con plantas comunes
COBERTURA : Arboles y arbustos, césped
HOJAS : Siempre verde
COPA : Fusiforme
CERCO : Sin cercos
INFRAESTRUCT. : Veredas, losas deportivas
EST. CONSERV. : Regular
COMENTARIO : Césped descuidado en un 40% aprox. Los vecinos cuidan el parque.

NOMBRE : LA DIGNIDAD
UBICACION : Psj. El Rosario/ Av. Pedro Oliveira/ Av. Antenor Orrego
REFERENCIA : Condevilla Señor sector 11/ Av. Universitaria/ Oliveira
AREA (M²) : 2070.72
PERIMETRO (M) : 206.70
TERRENO : Abandonado
COBERTURA : Arboles y arbustos (5)
COPA : Fusiforme
CERCO : Sin cercos
INFRAESTRUCT. : Veredas
EST. CONSERV. : Malo
COMENTARIO : Está en construcción.



SENAMHI

CENSO DE PARQUES

El Comercio

LIMA METROPOLITANA

SAN MARTIN DE PORRAS

NOMBRE : AMAUTA
UBICACION : PP.JJ El Rosario/ Victor Llona/ Uhle/ Del Valle
REFERENCIA : Av.Universitaria/ Av.José Granda/ Condevilla Señor sector
AREA (M²) : 3059.24
PERIMETRO (M) : 261.50
TERRENO : Con plantas comunes
COBERTURA : Arboles y arbustos
HOJAS : Siempre verde (14)
COPA : Fusiforme
CERCO : Sin cercos
INFRAESTRUCT. : Veredas, bancas
EST. CONSERV. : Regular
COMENTARIO : Falta cuidar el césped, hay desperdicios. Esta construyéndose la pista.

NOMBRE : RICARDO PALMA
UBICACION : PP.JJ El Rosario, Juan Hevias, Ricardo Palma/ Uhle
REFERENCIA : C.E 3044 Ricardo Palma/ Av. José Granda Cdra.24
AREA (M²) : 3034.50
PERIMETRO (M) : 243.40
TERRENO : Con plantas comunes
COBERTURA : Arboles y arbustos, césped
HOJAS : Siempre verde
COPA : Fusiforme, sombrilla
CERCO : Sin cercos
INFRAESTRUCT. : Veredas, losas deportivas
EST. CONSERV. : Regular
COMENTARIO : Hay desperdicios y falta de mantenimiento



SENAMHI

CENSO DE PARQUES

El Comercio

LIMA METROPOLITANA

SAN MARTIN DE PORRAS

NOMBRE : SIN NOMBRE
UBICACION : Urb. Valdiviezo, Las Orquideas, Los Incas, Jose A. Alcedo
REFERENCIA : Av. José Granda Cdra. 22
AREA (M²) : 725.58
PERIMETRO (M) : 119.30
TERRENO : Con plantas comunes
COBERTURA : Césped, árboles y arbustos
HOJAS : Siempre verde
COPA : Fusiforme
CERCO : Sin cercos
INFRAESTRUCT. : Veredas
EST. CONSERV. : Regular

NOMBRE : HERMANDAD, SAN MARTIN DE PORRAS
UBICACION : Urb. Valdiviezo/ Los Pacaes/ Los Cerezos
REFERENCIA : Av. José Granda Cdra.22
AREA (M²) : 333.68
PERIMETRO (M) : 71.70
TERRENO : Con plantas comunes
COBERTURA : Arboles y arbustos, césped
HOJAS : Siempre verde
COPA : Fusiforme
CERCO : Cerco de tronco
EST. CONSERV. : Regular
COMENTARIO : El vecindario pide césped para sembrar en el parque.



SENAMHI

CENSO DE PARQUES

El Comercio

LIMA METROPOLITANA

SAN MARTIN DE PORRAS

NOMBRE : SIN NOMBRE
UBICACION : Valdiviezo/ Las Cerezas/ Las Orquideas/ Los Nisperos
REFERENCIA : Colegio San Francisco Javier/ Av. José Al Alcedo
AREA (M²) : 1311.47
PERIMETRO (M) : 146.40
TERRENO : Con plantas comunes
COBERTURA : Arboles y arbustos, césped
HOJAS : Siempre verde (38)
COPA : Llorona, fusiforme
CERCO : Cerco de plantas
INFRAESTRUCT. : Veredas
EST. CONSERV. : Regular
COMENTARIO : Hay desperdicio y césped descuidado

NOMBRE : SAN MARTIN DE PORRAS
UBICACION : Urb. Valdiviezo/ Av. José A. Alcedo/ Teresa G. Fanny
REFERENCIA : Av. José Granda/ Av. José Alcedo
AREA (M²) : 611.22
PERIMETRO (M) : 98.90
TERRENO : Con plantas comunes
COBERTURA : Arboles y arbustos, césped
HOJAS : Siempre verde
COPA : Fusiforme
PORCENTAJE (%) : 50
CERCO : Sin cercos
INFRAESTRUCT. : Veredas
EST. CONSERV. : Malo
COMENTARIO : Hay desperdicios y falta cuidar el parque



SENAMHI

CENSO DE PARQUES

El Comercio

LIMA METROPOLITANA

SAN MARTIN DE PORRAS

NOMBRE : JOSÉ MARIA ARGUEDAS
UBICACION : Urb. Valdiviezo/ Teresa G. Fanny/ José Galvez
REFERENCIA : Av. José Granda/ Av. Tupac Amaru
AREA (M²) : 6759.24
PERIMETRO (M) : 332.20
TERRENO : Con plantas comunes
COBERTURA : Césped, árboles y arbustos
HOJAS : Siempre verde (28)
COPA : Fusiforme
CERCO : Sin cercos
ELEM.DECORAT. : Obelisco
INFRAESTRUCT. : Veredas, bancas, losas deportivas
EST. CONSERV. : Regular
COMENTARIO : Césped descuidado, desperdicios.

NOMBRE : PASEO DE LOS ROSALES
UBICACION : Urb. Valdiviezo, los Pinos, los Rosales
REFERENCIA : Los Pinos, Av. José Granda Cdra.21
AREA (M²) : 1474.01
PERIMETRO (M) : 213.30
TERRENO : Con plantas comunes
COBERTURA : Árboles y arbustos, césped
HOJAS : 4 árboles
EST. CONSERV. : Malo



SENAMHI

CENSO DE PARQUES

El Comercio

LIMA METROPOLITANA

SAN MARTIN DE PORRAS

NOMBRE	: SIN NOMBRE
UBICACION	: Urb. Valdiviezo, los Naranjos, los eucaliptos
REFERENCIA	: Av. los Alamos, Av. José Granda Cdra. 20
AREA (M²)	: 357.42
PERIMETRO (M)	: 93.40
TERRENO	: Abandonado
COBERTURA	: Arboles y arbustos
HOJAS	: Con flores, siempre verde
COPA	: Fusiforme
CERCO	: Sin cercos
INFRAESTRUCT.	: Veredas
EST. CONSERV.	: Malo
NOMBRE	: EL CULTURAL
UBICACION	: Urb. Valdiviezo, los Cipreses, los Geranios, los Cedros
REFERENCIA	: Av. José Granda Cdra.20
AREA (M²)	: 1401.78
PERIMETRO (M)	: 150.90
TERRENO	: Con plantas comunes
COBERTURA	: Arboles y arbustos, césped
HOJAS	: Siempre verde (15)
COPA	: Fusiforme
CERCO	: Sin cercos
INFRAESTRUCT.	: Bancas y veredas
EST. CONSERV.	: Regular
COMENTARIO	: Hay desperdicios.



SENAMHI

CENSO DE PARQUES

El Comercio

LIMA METROPOLITANA

SAN MARTIN DE PORRAS

NOMBRE : SIN NOMBRE
UBICACION : Av. Miguel Angel Cdra.1- Calle Sarana Cdra.1
AREA (M²) : 5475.16
PERIMETRO (M) : 323.45
TERRENO : Con plantas comunes, con plantas comunes
COBERTURA : Plantas/flores, césped, arboles y arbustos
HOJAS : Frutales, siempre verde
COPA : Llorona, fusiforme, sombrilla
CERCO : Defensivos
INFRAESTRUCT. : Veredas
EST. CONSERV. : Bueno
COMENTARIO : Parque bien cuidado pero le falta agua a algunas zonas.

NOMBRE : JUNIN
UBICACION : Calle Asti, Jr. Junin Cdra.1
AREA (M²) : 6395.15
PERIMETRO (M) : 443.00
TERRENO : Con plantas comunes, con plantas ornamentales
COBERTURA : Plantas/flores, césped, arboles y arbustos
HOJAS : Frutales, siempre verde
COPA : Llorona, fusiforme, sombrilla
CERCO : Defensivos
INFRAESTRUCT. : Veredas
EST. CONSERV. : Muy bueno
COMENTARIO : Parque bien cuidado, algunas partes con maleza.



SENAMHI

CENSO DE PARQUES

El Comercio

LIMA METROPOLITANA

SAN MARTIN DE PORRAS

NOMBRE	: TURIN
UBICACION	: Jr. Turín 5ta. Cdra.
REFERENCIA	: Altura Cdra. (Km.13) Panamericana Norte
AREA (M²)	: 4594.96
TERRENO	: Con plantas comunes, plantas ornamentales
COBERTURA	: Plantas/flores, plantas especiales, césped, arboles y arbustos
HOJAS	: Frutales, con flores, decorativo, siempre verde
PLANTAS ORNAM.	: Sauce/molle, pino. palmeras, eucalipto.
COPA	: Fusiforme, llorona, sombrilla, cónica
CERCO	: Muros
ELEM.DECORAT.	: Gruta
INFRAESTRUCT.	: Bancas, veredas, bordillos, jardin/rocalla
EST. CONSERV.	: Bueno
COMENTARIO	: El parque se encuentra en buenas condiciones; aunque hace falta un poco de limpieza. Hay 19 árboles.
NOMBRE	: EL TRIANGULO
UBICACION	: Entre Calle Algarrobos y Perussa Cdra.12
REFERENCIA	: Av. Panamericana Norte y Bartolome de las Casas
AREA (M²)	: 700.20
PERIMETRO (M)	: 139.25
TERRENO	: Con plantas comunes
COBERTURA	: Plantas/flores, arboles y arbustos
HOJAS	: Con flores, siempre verde
PLANTAS ORNAM.	: Ficus, pino, ponciana, rosas, geranios.
COPA	: Esférica, fusiforme, sombrilla
CERCO	: Sin cercos
INFRAESTRUCT.	: Bancas, veredas
EST. CONSERV.	: Bueno
COMENTARIO	: Hay 22 árboles.



SENAMHI

CENSO DE PARQUES

El Comercio

LIMA METROPOLITANA

SAN MARTIN DE PORRAS

NOMBRE : SIMON BOLIVAR
UBICACION : Av. Miguel Angel y Marco Polo
REFERENCIA : Av. Tupac Amaru Km. 13 y Bartolome de las Casas
AREA (M²) : 5046.54
PERIMETRO (M) : 284.51
TERRENO : Abandonado, con ciertas hierbas
COBERTURA : Sin plantas, arboles y arbustos
HOJAS : Siempre verde
PLANTAS ORNAM. : Eucaliptos
COPA : Fusiforme
INFRAESTRUCT. : Monumentos especiales
EST. CONSERV. : Muy Malo
COMENTARIO : Parque muy descuidado, basura a los alrededores. Existen dos losas deportivas.

NOMBRE : LOS ASTRONAUTAS
UBICACION : Av. Bolognesi Cdra.3
REFERENCIA : Cdra. 3 Av. Bolognesi y Panamericana Norte
AREA (M²) : 5481.25
PERIMETRO (M) : 337.70
TERRENO : Con plantas comunes, plantas ornamentales
COBERTURA : Plantas/flores, césped, plantas ornamentales, arboles y
HOJAS : Siempre verde
COPA : Fusiforme, llorona, sombrilla
CERCO : Defensivos
INFRAESTRUCT. : Bancas, veredas
EST. CONSERV. : Regular
COMENTARIO : Falta mantenimiento.



SENAMHI

CENSO DE PARQUES

El Comercio

LIMA METROPOLITANA

SAN MARTIN DE PORRAS

NOMBRE : SIN NOMBRE
UBICACION : Jr. Villa Hermoza Cdra.2
REFERENCIA : Alt. Cdra. 69, Tupac Amaru
AREA (M²) : 2930.45
PERIMETRO (M) : 222.30
TERRENO : Con plantas comunes, plantas ornamentales
COBERTURA : Plantas/flores, césped, arboles y arbustos
HOJAS : Siempre verde
COPA : Fusiforme, llorona, sombrilla
CERCO : Defensivos
INFRAESTRUCT. : Veredas
EST. CONSERV. : Bueno
COMENTARIO : La mitad del área del parque está enrejado. Los árboles han sido podados.

NOMBRE : PRIMERA ETAPA
UBICACION : Jr. 12 de Julio
REFERENCIA : Alt. Tupac Amaru Cdra.70
AREA (M²) : 4465.00
PERIMETRO (M) : 284.20
TERRENO : Con Plantas comunes, con plantas ornamentales
COBERTURA : Plantas/flores, césped, arboles y arbustos
HOJAS : Siempre verde
COPA : Fusiforme, llorona, sombrilla
CERCO : Sin cercos
INFRAESTRUCT. : Bancas, veredas
EST. CONSERV. : Regular
COMENTARIO : Falta cuidado e iluminación. Existen malezas sin recoger.



SENAMHI

CENSO DE PARQUES

El Comercio

LIMA METROPOLITANA

SAN MARTIN DE PORRAS

NOMBRE : LOS VENCEDORES
UBICACION : Av. Bolognesi Cdra. 3
AREA (M²) : 7650.00
PERIMETRO (M) : 386.47
TERRENO : Con plantas comunes
COBERTURA : Plantas/flores, arboles y arbustos
HOJAS : Siempre verde
COPA : Fusiforme, llorona, sombrilla
CERCO : Sin cercos
INFRAESTRUCT. : Bancas, veredas
EST. CONSERV. : Regular
COMENTARIO : Mal cuidado, falta agua. Basura en varios sectores.

NOMBRE : PANDO EGUSQUIZA
UBICACION : Jr. Ciro Alegría Cdra. 6
REFERENCIA : Av. Zarumilla Altura cdra. 5-6
AREA (M²) : 510.06
TERRENO : Abandonado
COBERTURA : Sin plantas
CERCO : Muros
INFRAESTRUCT. : Monumentos especiales (gruta a San Martín)
EST. CONSERV. : Abandonado
COMENTARIO : Abandonado y con desmonte en su interior.



SENAMHI

CENSO DE PARQUES

El Comercio

LIMA METROPOLITANA

SAN MARTIN DE PORRAS

NOMBRE : ROSITA
UBICACION : Psje. Los leones cdra. 2
REFERENCIA : Espalda Posta Médica Municipal
CERCO : Muros de concreto (sin acceso)
COMENTARIO : No se pudo observar puesto que esta totalmente cercado con concreto.

NOMBRE : SIN NOMBRE
UBICACION : Urbanización Ingeniería 5ta. etapa.
REFERENCIA : Espalda de la municipalidad de San Martín
AREA (M²) : 4887.15
TERRENO : Con plantas comunes
COBERTURA : Plantas y flores, césped, árboles y arbustos
HOJAS : Frutales, con flores, follaje siempre verde.
PLANTAS ORNAM. : Plátano, palta
COPA : Esférica, cónica, llorona, fusiforme
CERCO : Sin cercos.
INFRAESTRUCT. : Bancas y veredas deterioradas.
EST. CONSERV. : Malo
COMENTARIO : No existe control a pesar de encontrarse a espaldas de la municipalidad de San Martín de Porras.

NOMBRE : PARQUE MUNICIPAL
UBICACION : Alfredo Mendiola cdra.1
MONUMENTO : Gruta a San Martín de Porres
REFERENCIA : Concejo distrital de San Martín de Porres
AREA (M²) : 714.95
TERRENO : Con plantas comunes
COBERTURA : Plantas y flores, césped, árboles.
HOJAS : Follaje siempre verde.
PLANTAS ORNAM. : Ficus
COPA : Esférica
CERCO : Cerco vegetal
ELEM.DECORAT. : Gruta a San Martín de Porres.
INFRAESTRUCT. : Bordillos y rocallas kioskos.
EST. CONSERV. : Regular
COMENTARIO : Se observa un poco de basura dentro y fuera del parque. Parte del parque ha sido adecuado para estacionamiento; la parte principal del parque está cercada.



SENAMHI

CENSO DE PARQUES

El Comercio

LIMA METROPOLITANA

SAN MARTIN DE PORRAS

NOMBRE : LA CRUZ
UBICACION : Jr. Puerto Rico
REFERENCIA : Altura de la cuadra 13 de la Av. Perú. Paradero final de la 45
AREA (M²) : 371.00
TERRENO : Con plantas comunes
COBERTURA : Césped, árboles y arbustos
HOJAS : Follaje siempre verde (4)
PLANTAS ORNAM. : Eucaliptos y sauces
COPA : Llorona
CERCO : Cerco defensivos de madera
INFRAESTRUCT. : Monumentos especiales (crucifijo enrejado), bancas y veredas
EST. CONSERV. : Regular
COMENTARIO : Hay problemas con camioneros, falta la colaboración de los vecinos.

NOMBRE : SIN NOMBRE
UBICACION : Av. Lima (36); Av. Callao (4)
REFERENCIA : Av. Perú (35)
AREA (M²) : 774.36
TERRENO : Abandonado, con ciertas hierbas, con plantas comunes
COBERTURA : Arboles y arbustos
HOJAS : Frutales, simepre verdes
COPA : Esférica, llorona, fusiforme
CERCO : Sin cercos
INFRAESTRUCT. : Veredas, venta informal
EST. CONSERV. : Muy malo
COMENTARIO : Recuperación total del parque. Sin apoyo municipal ni policial



SENAMHI

CENSO DE PARQUES

El Comercio

LIMA METROPOLITANA

SAN MARTIN DE PORRAS

NOMBRE : SIN NOMBRE
UBICACION : Jr. Rimac; Jr. Callao (5)
REFERENCIA : Av. Perú
AREA (M²) : 9287.13
TERRENO : Con plantas comunes
COBERTURA : Césped, árboles y arbustos
HOJAS : Follaje siempre verde
COPA : Esférica, fusiforme
CERCO : Cercos de palos
INFRAESTRUCT. : Monumentos, bancas y veredas, venta informal
EST. CONSERV. : Regular
COMENTARIO : Falta mantenimiento y desalojar a los ambulantes; falta limpieza.

NOMBRE : RICARDO PALMA
UBICACION : Jr. Pasco (32)
REFERENCIA : Av. Perú (32)
AREA (M²) : 2278.36
TERRENO : Con ciertas plantas, con plantas ornamentales
COBERTURA : Plantas y flores ornamentales, césped, árboles y arbustos.
HOJAS : Follaje siempre verde
COPA : Fusiforme, sombrilla
INFRAESTRUCT. : Bancas y veredas, bordillos y rocallas
EST. CONSERV. : Malo
COMENTARIO : La recuperación requiere apoyo Municipal.



SENAMHI

CENSO DE PARQUES

El Comercio

LIMA METROPOLITANA

SAN MARTIN DE PORRAS

NOMBRE : SIN NOMBRE
UBICACION : Av. Lima (31); Av. Paz Soldan, Camaná
REFERENCIA : Av. Perú (31)
AREA (M²) : 2936.83
TERRENO : Con plantas comunes, con plantas ornamentales, flores
COBERTURA : Plantas y flores ornamentales, césped, árboles y arbustos
HOJAS : Frutales, siempre verde
COPA : Esférica, fusiforme, sombrilla
CERCO : Sin cercos
INFRAESTRUCT. : Veredas
EST. CONSERV. : Regular
COMENTARIO : Se está recuperando el parque. Están sembrando

NOMBRE : SIN NOMBRE
UBICACION : Av. Lima (30); Av. Paz Soldan
REFERENCIA : Av. Perú (30)
AREA (M²) : 2131.59
TERRENO : Con plantas comunes, con flores
COBERTURA : Césped, árboles y arbustos
HOJAS : Frutales, follajes siempre verdes.
COPA : Esférica, llorona, fusiforme, sombrilla
CERCO : Sin cercos
INFRAESTRUCT. : Veredas
EST. CONSERV. : Regular
COMENTARIO : Falta mantenimiento y limpieza.



SENAMHI

CENSO DE PARQUES

El Comercio

LIMA METROPOLITANA

SAN MARTIN DE PORRAS

NOMBRE	: SIN NOMBRE
UBICACION	: Av. Lima (30); Av. Universitaria
REFERENCIA	: Av. Lima (30)
AREA (M²)	: 1151.87
TERRENO	: Con plantas comunes
COBERTURA	: Arboles y arbustos
HOJAS	: Con flores, follajes siempre verdes
COPA	: Esférica, sombrilla
CERCO	: Sin cercos
INFRAESTRUCT.	: Veredas, piscinas, kioskos
EST. CONSERV.	: Malo
COMENTARIO	: Resembrar césped, parque en recuperación.
NOMBRE	: SIN NOMBRE
UBICACION	: Av. Perú (29), Av. 27 de noviembre
REFERENCIA	: Av. Perú (29)
AREA (M²)	: 4060.16
TERRENO	: Con plantas comunes
COBERTURA	: Césped, árboles y arbustos
HOJAS	: Follaje siempre verdes
COPA	: Esférica, llorona, fusiforme, sombrilla
CERCO	: Cercos de palos
INFRAESTRUCT.	: Bancas y veredas, venta informal
EST. CONSERV.	: Malo
COMENTARIO	: Falta mantenimiento, podar césped, limpieza.



SENAMHI

CENSO DE PARQUES

El Comercio

LIMA METROPOLITANA

SAN MARTIN DE PORRAS

NOMBRE	: SIN NOMBRE
UBICACION	: Entre la Avenida Tomás Valle y la Mz. D1
REFERENCIA	: A.A.H.H Daniel A. Carrión Sector A
AREA (M²)	: 9505.20
PERIMETRO (M)	: 425.25
TERRENO	: Abandonado, basural, sin delimitación
COBERTURA	: Con hierbas, con árboles y arbustos
HOJAS	: Siempre verdes.(8)
PLANTAS ORNAM.	: Sauce
COPA	: Fusiforme
PORCENTAJE (%)	: 10
CERCO	: Sin cercos
EST. CONSERV.	: Malo
NOMBRE	: DE LA FELICIDAD
UBICACION	: Entre las manzanas K1 y F1
REFERENCIA	: A.A.H.H Daniel A. Carrión Sector A
AREA (M²)	: 86.50
PERIMETRO (M)	: 462.47
TERRENO	: Abandonado, basural, sin delimitación
COBERTURA	: Sin vegetación
CERCO	: Sin cercos
EST. CONSERV.	: Muy malo
COMENTARIO	: El parque se encuentra en mal estado y sin vegetación. Los vecinos dicen que el municipio no atiende el parque.



SENAMHI

CENSO DE PARQUES

El Comercio

LIMA METROPOLITANA

SAN MARTIN DE PORRAS

NOMBRE : SIN NOMBRE
UBICACION : Entre: Jr. Salcedo y Paz (paralelos)
REFERENCIA : Urb. Condevilla Señor segunda etapa.
AREA (M²) : 3591.38
PERIMETRO (M) : 248.90
TERRENO : Basural, parque delimitado
COBERTURA : Con hierbas, árboles y arbustos
HOJAS : Siempre verdes.(12)
PLANTAS ORNAM. : Paacae, chirimoya, café, níspero.
COPA : Fusiforme, sombrilla
PORCENTAJE (%) : 10
CERCO : Sin cercos
EST. CONSERV. : Malo
COMENTARIO : Los vecinos con sus propios recursos mantienen el parque.

NOMBRE : SIN NOMBRE
UBICACION : A la altura del Jr. Salcedo Cdra. 2
REFERENCIA : Urb. Condevilla Señor segunda etapa
AREA (M²) : 835.36
PERIMETRO (M) : 105.62
TERRENO : Abandonado, sin delimitación
COBERTURA : Con hierbas, árboles y arbustos.
HOJAS : Siempre verdes
PLANTAS ORNAM. : Sauce, molle, otros.(9)
COPA : Fusiforme
PORCENTAJE (%) : 5
CERCO : Sin cercos
EST. CONSERV. : Malo



SENAMHI

CENSO DE PARQUES

El Comercio

LIMA METROPOLITANA

SAN MARTIN DE PORRAS

NOMBRE : SIN NOMBRE
UBICACION : Jr. Salcedo cdra.2 y la calle Eduardo López de la Romaña
REFERENCIA : Urb. Condevilla Señor segunda etapa
AREA (M²) : 562.25
PERIMETRO (M) : 117.22
TERRENO : Basural, parque delimitado
COBERTURA : Con hierbas, con césped, árboles y arbustos
HOJAS : Siempre verdes
PLANTAS ORNAM. : Ponciana, álamo, palmera.(14)
COPA : Fusiforme, sombrilla
PORCENTAJE (%) : 50
ELEM.DECORAT. : Bordillos
EST. CONSERV. : Regular

NOMBRE : SIN NOMBRE
UBICACION : Entre el Jr. Salcedo cdra. 2 y el Jr. "J"
REFERENCIA : Urb. Condevilla segunda etapa
AREA (M²) : 584.93
PERIMETRO (M) : 120.02
TERRENO : Basural, parque delimitado
COBERTURA : Con hierbas, árboles y arbustos
PLANTAS ORNAM. : Sauce, ficus.(8)
COPA : Esférica, fusiforme
PORCENTAJE (%) : 10
EST. CONSERV. : Malo



SENAMHI

CENSO DE PARQUES

El Comercio

LIMA METROPOLITANA

SAN MARTIN DE PORRAS

NOMBRE : SIN NOMBRE
UBICACION : Entre: Jr. Teresa G. de Fanning cdra. 1 y Jr. M. Telleria
REFERENCIA : Urb. Condevilla Sr. segunda etapa
AREA (M²) : 1628.11
PERIMETRO (M) : 162.40
TERRENO : Plenamente establecido
COBERTURA : Con césped, árboles y arbustos
HOJAS : Siempre verdes
PLANTAS ORNAM. : Molle, palmera.(25)
COPA : Fusiforme
PORCENTAJE (%) : 50
CERCO : Sin cercos
INFRAESTRUCT. : Veredas, bancas, canchas de fulbito
EST. CONSERV. : Bueno

NOMBRE : ALEJANDRO DEUSTUA
UBICACION : Entre la calle Deustua cdra. 1 y la calle Cisneros cdra. 3
REFERENCIA : Urb. Condevilla Sr. segunda etapa
AREA (M²) : 1617.92
PERIMETRO (M) : 165.12
TERRENO : Basural, parque delimitado
COBERTURA : Con césped
HOJAS : Aromático, siempre verde
PLANTAS ORNAM. : Eucalipto, álamo, sauce, tulipan.(28)
COPA : Esférica, fusiforme, sombrilla
PORCENTAJE (%) : 25
CERCO : Sin cercos
INFRAESTRUCT. : Veredas
EST. CONSERV. : Regular



SENAMHI

CENSO DE PARQUES

El Comercio

LIMA METROPOLITANA

SAN MARTIN DE PORRAS

NOMBRE	:	CHOCANO
UBICACION	:	A la altura de la calle Los Lobitos cdra. 1
REFERENCIA	:	Urb. Perú
AREA (M ²)	:	808.13
PERIMETRO (M)	:	130.95
TERRENO	:	Plenamente establecido
COBERTURA	:	Con hierbas, con césped, árboles y arbustos
HOJAS	:	Siempre verdes
PLANTAS ORNAM.	:	Alamo, sauce, molle, tulipan, etc.(19)
COPA	:	Esférica, fusiforme
PORCENTAJE (%)	:	90
CERCO	:	Sin cercos
INFRAESTRUCT.	:	Veredas, bancas
EST. CONSERV.	:	Bueno
NOMBRE	:	MARTIR OLAYA
UBICACION	:	A la altura de la cdra. 38 de la Av. Perú
REFERENCIA	:	Urb. Perú
AREA (M ²)	:	2324.29
PERIMETRO (M)	:	194.20
TERRENO	:	Plenamente establecido
COBERTURA	:	Con césped, árboles y arbustos
HOJAS	:	Aromático, siempre verdes
PLANTAS ORNAM.	:	Eucalipto, sauce, molle, palmera, plátanoetc.
COPA	:	Fusiforme
PORCENTAJE (%)	:	90
CERCO	:	Sin cercos
INFRAESTRUCT.	:	Veredas
EST. CONSERV.	:	Bueno



SENAMHI

CENSO DE PARQUES

El Comercio

LIMA METROPOLITANA

SAN MARTIN DE PORRAS

NOMBRE	: HUSARES DE JUNIN
UBICACION	: Paralela a las manzanas "M" y "O"
REFERENCIA	: La Urb. Libertadores
AREA (M²)	: 10838.45
PERIMETRO (M)	: 412.25
TERRENO	: Basural, parque delimitado.
COBERTURA	: Con hierbas.
HOJAS	: Aromático, siempre verde.(21)
PLANTAS ORNAM.	: Eucalipto(1), pino, álamo, sauce, otros.
COPA	: Esférica, fusiforme.
PORCENTAJE (%)	: 10
CERCO	: Sin cercos
ELEM.DECORAT.	: Estanques (SEDAPAL)
INFRAESTRUCT.	: Veredas, bancas
EST. CONSERV.	: Malo
COMENTARIO	: El vecindario con sus propios recursos han implementado la infraestructura.
NOMBRE	: VIRGEN DE FATIMA
UBICACION	: Entre la calle Antonio Ulloa cdra.1
REFERENCIA	: Urb. El pacífico
AREA (M²)	: 10475.04
PERIMETRO (M)	: 440.25
TERRENO	: Plenamente establecido
COBERTURA	: Con hierbas, con césped, plantas y flores, árboles y arbustos.
HOJAS	: Con flores,aromático, siempre verde
PLANTAS ORNAM.	: Eucalipto, ponciana, sauce, molle, tulipan.(22)
COPA	: Esférica, fusiforme, sombrilla
PORCENTAJE (%)	: 90
CERCO	: Sin cercos
ELEM.DECORAT.	: Bordillos
INFRAESTRUCT.	: Veredas, canchas de fulbito, bancas.
EST. CONSERV.	: Regular.



SENAMHI

CENSO DE PARQUES

El Comercio

LIMA METROPOLITANA

SAN MARTIN DE PORRAS

NOMBRE : JACARANDA
UBICACION : Entre las manzanas "N", "P" y "Q"
REFERENCIA : Urb. El Pacífico Tercera Etapa
AREA (M²) : 11763.54
PERIMETRO (M) : 466.10
COBERTURA : Con hierbas, con césped, árboles y arbustos.(44)
HOJAS : Siempre verde
PLANTAS ORNAM. : Ponciana(1), álamo, sauce, molle
COPA : Esférica, fusiforme, sombrilla
PORCENTAJE (%) : 90
CERCO : Sin cercos
INFRAESTRUCT. : Veredas, bancas, monumentos especiales
EST. CONSERV. : Regular

NOMBRE : PARQUE NUMERO 4
UBICACION : Entre las manzanas "R" y "V"
REFERENCIA : Urb. El pacífico tercera etapa
AREA (M²) : 4715.54
PERIMETRO (M) : 323.10
TERRENO : Abandonado, basural, parque delimitado.
COBERTURA : Con hierbas, con césped, árboles y arbustos.
HOJAS : Siempre verde
PLANTAS ORNAM. : Alamo, sauce, otros.
PORCENTAJE (%) : 90
CERCO : Sin cercos
INFRAESTRUCT. : Canchas de fulbito
EST. CONSERV. : Regular



SENAMHI

CENSO DE PARQUES

El Comercio

LIMA METROPOLITANA

SAN MARTIN DE PORRAS

NOMBRE	:	DIGNIDAD SAN MARTINIANA
UBICACION	:	Jr. Las Peras y la Av. Los Talleres(cdra. 44)
REFERENCIA	:	Urb. Naranjal
AREA (M²)	:	3892.44
PERIMETRO (M)	:	252.00
TERRENO	:	Parque plenamente establecido
COBERTURA	:	Arboles con césped, árboles y arbustos
HOJAS	:	Arboles de hojas siempre verde.(18)
PLANTAS ORNAM.	:	Ficus, caucho
COPA	:	Esférica, fusiforme
PORCENTAJE (%)	:	50
CERCO	:	Sin cerco
INFRAESTRUCT.	:	Veredas, bancas
EST. CONSERV.	:	Regular
NOMBRE	:	SIN NOMBRE
UBICACION	:	Jr. Ruibares (cdra. 3) y jr. Los Talleres (cdra 44)
REFERENCIA	:	Urb. Asociación el Naranjal
AREA (M²)	:	910.00
PERIMETRO (M)	:	144.50
TERRENO	:	Parque delimitado
COBERTURA	:	Parque con hierbas y árboles.
HOJAS	:	Arboles ornamentales de hojas siempre verde y frutales.(12)
PLANTAS ORNAM.	:	Sauce, caucho, palmeras, plátano.
COPA	:	Esférica, fusiforme
PORCENTAJE (%)	:	25
CERCO	:	Sin cerco
EST. CONSERV.	:	Malo



SENAMHI

CENSO DE PARQUES

El Comercio

LIMA METROPOLITANA

SAN MARTIN DE PORRAS

NOMBRE : Sin Nombre
UBICACION : Jr. Las Paltas (cdra. 43), jr. Rubiares(cdra.4)
REFERENCIA : Urb. Asoc. El Naranjal
AREA (M²) : 1619.25
PERIMETRO (M) : 160.96
TERRENO : Parque plenamente establecido
HOJAS : Arboles ornamentales con hojas siempre verde y frutales
PLANTAS ORNAM. : Sauce, caña, plátano, higo.(20)
COPA : Fusiforme, sombrilla
PORCENTAJE (%) : 10
CERCO : Sin cerco
INFRAESTRUCT. : Veredas, bancas, bomba de agua de SEDAPAL.
EST. CONSERV. : Regular

NOMBRE : Las Casuarinas
UBICACION : Calle Las Casuarinas (cdra.44) y calle Los Olivos (cdra.1)
REFERENCIA : Urb. Asoc. El Naranjal
AREA (M²) : 4760.64
PERIMETRO (M) : 288.20
TERRENO : Parque plenamente establecido
COBERTURA : Parque con césped, árboles y arbustos
HOJAS : Arboles ornamentales con follaje siempre verde.(12)
PLANTAS ORNAM. : Pino, sauce, ficus, caucho, palmera.
COPA : Cónica, sombrilla
PORCENTAJE (%) : 50
CERCO : Sin cerco
INFRAESTRUCT. : Vereda, bancas, cancha de fulbito
EST. CONSERV. : Bueno



SENAMHI

CENSO DE PARQUES

El Comercio

LIMA METROPOLITANA

SAN MARTIN DE PORRAS

NOMBRE	: LOS ANGELES
UBICACION	: Jr. los Cocos(cdra. 1), jr. los Rubiares(cdra.2)
REFERENCIA	: Urb. Asoc. El Naranjal
AREA (M²)	: 2128.50
PERIMETRO (M)	: 185.00
TERRENO	: Parque plenamente establecido
COBERTURA	: Parque con césped, árboles y arbustos.
HOJAS	: Arboles decorativos y de hojas siempre verde.(21)
PLANTAS ORNAM.	: Ponciana, sauce, tulipán, ficus.
COPA	: Esférica, fusiforme, sombrilla
PORCENTAJE (%)	: 50
CERCO	: Sin cerco
INFRAESTRUCT.	: Veredas, bancas
EST. CONSERV.	: Regular
NOMBRE	: NARANJAL
UBICACION	: Jr. las Tunas (cdras3,4), jr. Los Maracuyas(cdra.2,3)
REFERENCIA	: Urb. Asoc. El Naranjal
AREA (M²)	: 18219.61
PERIMETRO (M)	: 544.90
TERRENO	: Parque plenamente establecido
COBERTURA	: Parque con césped, hierbas, árboles y arbustos.
HOJAS	: Arboles ornamentales con hojas siempre verde y
PLANTAS ORNAM.	: Eucalipto, ponciana, álamo, sauce, etc.
COPA	: Esférica, fusiforme, sombrilla
PORCENTAJE (%)	: 50
INFRAESTRUCT.	: Veredas, bancas, cancha de fulbito, losa deportiva
EST. CONSERV.	: Regular



SENAMHI

CENSO DE PARQUES

El Comercio

LIMA METROPOLITANA

SAN MARTIN DE PORRAS

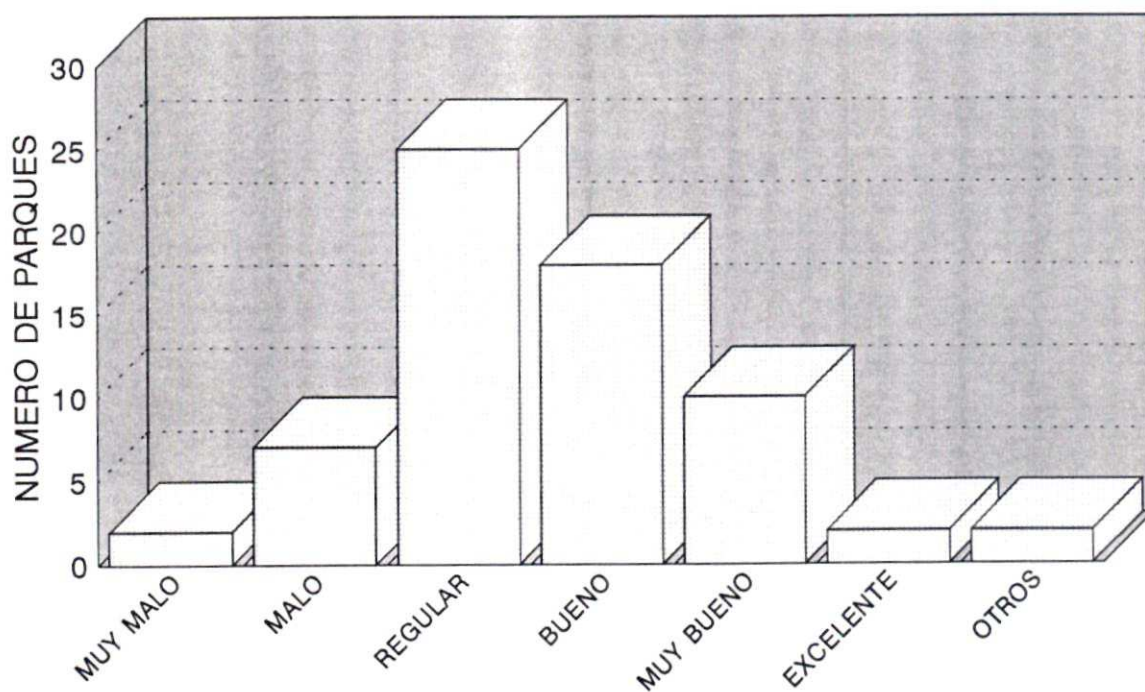
NOMBRE	:	MARIA RESTAURADORA
UBICACION	:	Jr. los Melocotones(cdra.4) y calle los Mamey (cdra.40)
REFERENCIA	:	Urb. Asoc. El Naranjal
AREA (M²)	:	4848.00
PERIMETRO (M)	:	310.60
TERRENO	:	Parque plenamente establecido
COBERTURA	:	Parque con césped, hierbas, plantas/flores, árboles y
HOJAS	:	Arboles decorativos con hojas siempre verde.(59)
PLANTAS ORNAM.	:	Eucalipto(2), ponciana, pino(1), álamo, sauce, caucho, laurel,
COPA	:	Esférica, fusiforme, sombrilla
PORCENTAJE (%)	:	90
CERCO	:	Sin cerco
INFRAESTRUCT.	:	Veredas, bancas, monumento especial.
EST. CONSERV.	:	Bueno
COMENTARIO	:	El vecindario lo cuidan y dan mantenimiento al parque.

CUADRO DE ESTADO DE CONSERVACION DE LOS PARQUES

SAN MIGUEL

ESTADO DE CONSERVACION	TOTAL
MUY MALO	2
MALO	7
REGULAR	25
BUENO	18
MUY BUENO	10
EXCELENTE	2
OTROS	2

ESTADO DE CONSERVACION SAN MIGUEL





SENAMHI

CENSO DE PARQUES

El Comercio

LIMA METROPOLITANA

SAN MIGUEL

NOMBRE	: SEGUNDO PARQUE
UBICACION	: Av. Riva Agüero cdra 5 y Escobar
REFERENCIA	: Grifo Shell (Av. La Marina cdra 23)
AREA (M²)	: 11344.70
TERRENO	: Plenamente establecido
COBERTURA	: De todo
HOJAS	: Frutales, con flores, siempre verde
PLANTAS ORNAM.	: Eucalipto, pino, álamo, sauce/moll, tulipan, ficus, otros
COPA	: Esférica, cónica, llorona
PORCENTAJE (%)	: 75
CERCO	: De plantas
INFRAESTRUCT.	: Veredas, bancas, cancha de fulbito
EST. CONSERV.	: Regular
COMENTARIO	: Hay zonas sin césped y con desmonte. El cuidado del parque está a cargo de cada uno de los vecinos.
NOMBRE	: LAS BRUTAS
UBICACION	: Av. Luisa Dammert y Calle Escobar
MONUMENTO	: Gruta S.C. Jesús
REFERENCIA	: CC San Miguel
AREA (M²)	: 3719.30
TERRENO	: Plenamente establecido
COBERTURA	: Con césped, plantas y flores, árboles y arbustos
HOJAS	: Frutales (Higo), con flores, frutas decorativas, siempre verde
PLANTAS ORNAM.	: Eucalipto, ponciana sauce/molle, ficus, otros (palmera)
COPA	: Esférica, llorona, fusiforme, sombrilla (40 árboles)
PORCENTAJE (%)	: 90
CERCO	: Sin cercos, de plantas
ELEM.DECORAT.	: Bordillos
INFRAESTRUCT.	: Veredas, bancas (8)
EST. CONSERV.	: Muy bueno
COMENTARIO	: Buen estado de conservación. El cuidado es por parte de los vecinos.



SENAMHI

CENSO DE PARQUES

El Comercio

LIMA METROPOLITANA

SAN MIGUEL

NOMBRE : PRIMER PARQUE
UBICACION : Av. Riva Aguero y Av. La Marina
REFERENCIA : CC Plaza San Miguel y Grifo Shell, Burguer King
AREA (M²) : 3853.50
TERRENO : Plenamente establecido
COBERTURA : Con hierbas, con césped, plantas y flores, árboles y arbustos
HOJAS : Siempre verdes
PLANTAS ORNAM. : Eucalipto, pino
COPA : Esférica, cónica (40 árboles)
PORCENTAJE (%) : 100
CERCO : Sin cercos
INFRAESTRUCT. : Veredas, bancas (4)
VENTA INFORMAL : De comida, prensa, cerrajeros.
EST. CONSERV. : Regular
COMENTARIO : Césped recién sembrado. Los árboles están pequeños.

NOMBRE : TERCER PARQUE
UBICACION : Av. Riva Aguero y Cuzco
REFERENCIA : Colegio 10 de Octubre
AREA (M²) : 8918.00
TERRENO : Plenamente establecido
COBERTURA : De todo
HOJAS : Siempre verde
PLANTAS ORNAM. : Alamo, sauce/molle, ficus, otros (palmera)
COPA : Esférica, fusiforme
PORCENTAJE (%) : 25
CERCO : Sin cercos
INFRAESTRUCT. : Veredas, bancas(4)
VENTA INFORMAL : Prensa
EST. CONSERV. : Malo
COMENTARIO : El parque que está al frente de las casas se encuentra bien cuidado. El colegio no quiere colaborar. Quemaron y cortaron árboles en una parte del parque. Gran parte del parque no tiene césped. Hay mucha basura.



SENAMHI

CENSO DE PARQUES

El Comercio

LIMA METROPOLITANA

SAN MIGUEL

NOMBRE : SIN NOMBRE
UBICACION : Maria Escobar y Luis Miroquezada
REFERENCIA : Burguer King
AREA (M²) : 5379.05
TERRENO : Plenamente establecido
COBERTURA : Con césped, plantas y flores, árboles y arbustos
HOJAS : Decorativo, siempre verde
PLANTAS ORNAM. : Eucalipto, ponciana, álamo, tulipan, ficus, palmera, ciprés
COPA : Esférica, cónica, fusiforme, sombrilla
PORCENTAJE (%) : 100
CERCO : Sin cercos, de plantas
INFRAESTRUCT. : Veredas, bancas
EST. CONSERV. : Muy bueno
COMENTARIO : El parque se encuentra en buen estado. Hay 40 árboles.

NOMBRE : SIN NOMBRE
UBICACION : Mariana Echevarria y Rosendo Badani
REFERENCIA : Av. José de la Riva Aguero
AREA (M²) : 5264.80
TERRENO : Plenamente establecido
COBERTURA : Con césped, plantas y flores, árboles y arbustos
HOJAS : Con flores, siempre verde
PLANTAS ORNAM. : Pino, álamo, ficus, otros
COPA : Esférica, cónica
PORCENTAJE (%) : 90
CERCO : Sin cercos
INFRAESTRUCT. : Veredas, bancas
EST. CONSERV. : Bueno



SENAMHI

CENSO DE PARQUES

El Comercio

LIMA METROPOLITANA

SAN MIGUEL

NOMBRE	: CARABOBO
UBICACION	: Entre Maypú Cdra 01 y Carabobo Cdra 01
REFERENCIA	: Feria del pacífico
AREA (M²)	: 3879.05
TERRENO	: Plenamente establecido
COBERTURA	: Con césped, plantas y flores, árboles y arbustos
HOJAS	: Siempre verde
PLANTAS ORNAM.	: Ficus, otros (palmeras)
COPA	: Esférica
PORCENTAJE (%)	: 75
CERCO	: Sin cercos
INFRAESTRUCT.	: Veredas
EST. CONSERV.	: Muy bueno
NOMBRE	: CÉSAR VALLEJO
UBICACION	: Padre Guatemala y Choquehuanca
MONUMENTO	: Busto A. C. Vallejo
REFERENCIA	: Alt. cdra 26 y 27 Av. La marina
AREA (M²)	: 12300.00
PERIMETRO (M)	: 430.00
TERRENO	: Plenamente establecido
COBERTURA	: Con césped, plantas y flores, árboles y arbustos
HOJAS	: Frutales, con flores, frutas decorativas, siempre verde
PLANTAS ORNAM.	: Eucalipto, tulipan, ficus, otros (araucaria, suches)
COPA	: Esférica, cónica, llorona, fusiforme
PORCENTAJE (%)	: 100
CERCO	: Sin cercos
ELEM.DECORAT.	: Bordillos
INFRAESTRUCT.	: Veredas, bancas (8)
EST. CONSERV.	: Excelente
COMENTARIO	: Parque mantenido por los vecinos; falta seguridad en las noches.



SENAMHI

CENSO DE PARQUES

El Comercio

LIMA METROPOLITANA

SAN MIGUEL

NOMBRE : RESIDENCIAL CALLAO
UBICACION : Calle Londres, Calle Viena
REFERENCIA : Urb. Residencial Callao
AREA (M²) : 6471.00
TERRENO : Plenamente establecido
COBERTURA : Césped. Plantas/flores. Arboles y Arbustos
HOJAS : Siempre Verdes
PLANTAS ORNAM. : Otros
COPA : Esférica
PORCENTAJE (%) : 100
CERCO : Sin cercos
INFRAESTRUCT. : Veredas. Bancas(10). Losa deportiva
EST. CONSERV. : Excelente
COMENTARIO : Cuidado por la cooperativa de la residencial del Callao.
Excelente conservación de veredas, papeleras.

NOMBRE : TUNGASUCA
UBICACION : Tungasuca y Padre Guatemala
REFERENCIA : Feria Internacional del Pacífico
AREA (M²) : 3037.40
TERRENO : Plenamente establecido
COBERTURA : Césped. Plantas/flores. Arboles y Arbustos
HOJAS : Siempre verde
PLANTAS ORNAM. : Ficus. Otros
COPA : Esférica
PORCENTAJE (%) : 100
CERCO : Sin Cercos
INFRAESTRUCT. : Veredas
EST. CONSERV. : Muy Bueno
COMENTARIO : Parque en óptimas condiciones.



SENAMHI

CENSO DE PARQUES

El Comercio

LIMA METROPOLITANA

SAN MIGUEL

NOMBRE : 4TO. PARQUE
UBICACION : Entre Av. Riva Agüero Cdra.02 y Av.Dintilhac Cdra.03
REFERENCIA : Colegio 9 de Octubre
AREA (M²) : 22000.00
TERRENO : Plenamente establecido
COBERTURA : De todo
HOJAS : Frutales (Plátano), siempre verdes
PLANTAS ORNAM. : Alamo. Otros, ficus.
COPA : Esférica. Fusiforme
PORCENTAJE (%) : 40
CERCO : Sin cercos
INFRAESTRUCT. : Veredas. Bancas. Cancha de Fútbol
EST. CONSERV. : Regular
COMENTARIO : La parte cerca de las casas se encuentra bien cuidados.
Bancas en mal estado.

NOMBRE : JUAN PABLO
UBICACION : Urb. Pando/ Av. Riva Agüero /Calle Monseñor Dintilhac
REFERENCIA : Av. La Marina, centro comercial plaza San Miguel
AREA (M²) : 29426.09
PERIMETRO (M) : 877.20
TERRENO : Plenamente establecido
COBERTURA : De todo
HOJAS : Con flores, siempre verde.(98 árboles y 112 arbustos)
PLANTAS ORNAM. : Ponciana, otros
COPA : Fusiforme, sombrilla
PORCENTAJE (%) : 25
CERCO : Sin cercos
ELEM.DECORAT. : Bordillos, jardín/rocalla
INFRAESTRUCT. : Veredas, bancas
EST. CONSERV. : Malo
COMENTARIO : Existen pequeñas áreas (jardines) cuidados por los vecinos;
pero la mayoría está descuidado y falta regar los árboles.



SENAMHI

CENSO DE PARQUES

El Comercio

LIMA METROPOLITANA

SAN MIGUEL

NOMBRE	: PLAZOLETA DE LA MARINA
UBICACION	: Urb. Pando/ 1ra. etapa/ Av. Riva Agüero/ Av. La Marina
MONUMENTO	: Asta
REFERENCIA	: Av. La Marina (centro comercial plaza san miguel)
AREA (M²)	: 1286.99
PERIMETRO (M)	: 165.20
TERRENO	: Plenamente establecido
COBERTURA	: Hierbas, césped
HOJAS	: Siempre verde
PORCENTAJE (%)	: 5
CERCO	: Sin cercos
INFRAESTRUCT.	: Veredas
EST. CONSERV.	: Regular
COMENTARIO	: El jardinero del municipio está dando mantenimiento.
NOMBRE	: SIN NOMBRE
UBICACION	: Urb. Pando 1ra.etapa
REFERENCIA	: Av. La Marina Cdra.22
AREA (M²)	: 2321.70
PERIMETRO (M)	: 260.60
TERRENO	: Parque delimitado
COBERTURA	: De todo
PLANTAS ORNAM.	: Ponciana, sauce/molle.(9)
PORCENTAJE (%)	: 75
CERCO	: De plantas
ELEM.DECORAT.	: Fuente/pileta
EST. CONSERV.	: Regular
COMENTARIO	: Están remodelando para convertir en un parque ecológico.



SENAMHI

CENSO DE PARQUES

El Comercio

LIMA METROPOLITANA

SAN MIGUEL

NOMBRE : DEFENSORES DE LA AMAZONIA
UBICACION : Urb. Pando 1ra. etapa/ Pablo Ramirez/ Fidel Oliva/ Mons.
MONUMENTO : Obelisco
REFERENCIA : Campo deportivo de pando. Centro comercial Plaza San
AREA (M²) : 3006.08
PERIMETRO (M) : 226.80
TERRENO : Plenamente establecido
COBERTURA : De todo
HOJAS : Con flores, decorativo, siempre verde
PLANTAS ORNAM. : Ponciana, pino, álamo, sauce/molle, higo cipres y
COPA : Fusiforme, sombrilla
PORCENTAJE (%) : 90
CERCO : De plantas
INFRAESTRUCT. : Veredas, monumentos especiales
EST. CONSERV. : Muy bueno
COMENTARIO : Se encuentra limpio, conservado por los vecinos

NOMBRE : SIN NOMBRE
UBICACION : Urb. Pando 1ra. etapa/ Av. la Mar/Av. Riva Aguero
REFERENCIA : Parque de las leyenda
AREA (M²) : 8757.40
PERIMETRO (M) : 492.20
TERRENO : Plenamente establecido
COBERTURA : De todo
HOJAS : Decorativo, siempre verde.(46)
PLANTAS ORNAM. : Pino, entre otros.
COPA : Fusiforme, esférica
PORCENTAJE (%) : 25
CERCO : De plantas
ELEM.DECORAT. : Jardin/ rocalla
INFRAESTRUCT. : Veredas, bancas, losa deportiva
EST. CONSERV. : Regular
COMENTARIO : Hay desmonte y basura; algunos sectores son cuidados por los vecinos.



SENAMHI

CENSO DE PARQUES

El Comercio

LIMA METROPOLITANA

SAN MIGUEL

NOMBRE	: VIRGEN DE FATIMA O 3 CANCHAS
UBICACION	: Urb. Maranga/ Mariano Valdarrago/ Luis Garcia/ Mariscal
REFERENCIA	: Colegio Claretiano. Parque de las Leyendas
AREA (M²)	: 17219.13
PERIMETRO (M)	: 539.80
TERRENO	: Plenamente establecido
COBERTURA	: De todo
HOJAS	: Frutales, con flores, decorativo, aromático, siempre
PLANTAS ORNAM.	: Ponciana, pino, álamo, sauce/molle, tulipan, ficus, otros
COPA	: Esférica, cónica, fusiforme, sombrilla
PORCENTAJE (%)	: 75
CERCO	: Sin cercos
ELEM.DECORAT.	: Estatuas (capilla), bordillo, jardin/rocalla
INFRAESTRUCT.	: Veredas, bancas, cancha de fulbito
EST. CONSERV.	: Bueno
NOMBRE	: NUMERO 3. URBANIZACION PANDO.
UBICACION	: Prolongación Ayacucho y Amalia Puga de Lozada ("Walt
REFERENCIA	: Altura de la cuadra 6 Av. Universitaria.
AREA (M²)	: 9410.01
TERRENO	: Con ciertas hierbas, con plantas comunes.
COBERTURA	: Plantas y flores ornamentales, césped, plantas
HOJAS	: Con flores, follaje decorativo, follaje aromático, follaje
COPA	: Esférica, llorona, sombrilla, fusiforme.
CERCO	: Sin cercos.
ELEM.DECORAT.	: Estanques (pozo de agua).
INFRAESTRUCT.	: Bancas y veredas, canchas de fulbito, losas deportivas,
EST. CONSERV.	: Regular
COMENTARIO	: En general el parque se encuentra bien cuidado y se observan áreas secas. Bancas deterioradas. Hay drogadicción y delincuencia por las noches.



SENAMHI

CENSO DE PARQUES

El Comercio

LIMA METROPOLITANA

SAN MIGUEL

NOMBRE	: NUMERO 2 URBANIZACION PANDO.
UBICACION	: Entre Josefina Sánchez y Jr. Independencia.
REFERENCIA	: Altura cuadra 7 y Av. Universitaria.
AREA (M²)	: 5726.22
TERRENO	: Con ciertas hierbas, con plantas ornamentales.
COBERTURA	: Plantas y flores, plantas y flores ornamentales, césped,
HOJAS	: Frutales, con flores, follaje siempre verde.
COPA	: Esférica y fusiforme.
CERCO	: Sin cercos.
INFRAESTRUCT.	: Bancas y veredas.
EST. CONSERV.	: Regular.
COMENTARIO	: En general el parque esta un poco descuidado, necesita mantenimiento y cercos para conservar mejor su aspecto.
NOMBRE	: NUMERO 1. URBANIZACION PANDO.
UBICACION	: Jr. Pedro Benveruto Cdra. 1 y Manuela Marticorena.
REFERENCIA	: Altura Cdra. 7 Av. Universitaria (Colegio Juan XXIII)
AREA (M²)	: 9108.00
TERRENO	: Con plantas comunes, flores bien cuidadas.
COBERTURA	: Plantas y flores, césped, árboles y arbustos.
HOJAS	: Con flores y follaje siempre verde.
COPA	: Esférica, llorona y fusiforme.
CERCO	: Sin cercos.
INFRAESTRUCT.	: Bancas y veredas, canchas de fulbito, losas deportivas
EST. CONSERV.	: Regular
COMENTARIO	: Bancas deterioradas, desperdicios, falta irrigación, existen áreas secas. Los vecinos quieren mejorar el parque y poner el nombre de "Juan XXIII"



SENAMHI

CENSO DE PARQUES

El Comercio

LIMA METROPOLITANA

SAN MIGUEL

NOMBRE	: PAULO VI
UBICACION	: Entre Calle Chiras y Calle 2
REFERENCIA	: Altura cuadra 3 de Ramón Castilla.
AREA (M²)	: 4404.25
TERRENO	: Con plantas ornamentales y flores bien cuidadas.
COBERTURA	: Plantas y flores ornamentales, césped, plantas especiales,
HOJAS	: Con flores, follaje siempre verde.
COPA	: Esférica, cónica, llorona.
CERCO	: Sin cercos.
INFRAESTRUCT.	: Bancas y veredas.
EST. CONSERV.	: Muy bueno
NOMBRE	: PLAZA PRINCIPAL (PARQUE MEDIA LUNA)
UBICACION	: Av. Bertoloto cdra. 6
REFERENCIA	: Malecón Bertoloto cdra. 6
AREA (M²)	: 2483.95
TERRENO	: Con plantas comunes, flores bien cuidadas.
COBERTURA	: Plantas y flores, arbustos.
CERCO	: Sin cercos.
INFRAESTRUCT.	: Bancas y veredas
EST. CONSERV.	: Bueno
COMENTARIO	: Presenta una glorieta en el centro, falta arreglar las bancas, áreas verdes cercadas con granada, desperdicios en el césped. El parque se encuentra en mantenimiento.



SENAMHI

CENSO DE PARQUES

El Comercio

LIMA METROPOLITANA

SAN MIGUEL

NOMBRE : DE LA TERCERA EDAD (TUPAC AMARU)
REFERENCIA : Av. Malecón Bertoloto cdra. 2
TERRENO : Con plantas comunes, con plantas ornamentales, con flores
COBERTURA : Césped, árboles y arbustos.
HOJAS : Frutales.
CERCO : Muros y verjas.
INFRAESTRUCT. : Bancas y veredas.
EST. CONSERV. : Bueno
COMENTARIO : Cercado sin acceso, bien cuidado con bancas, postes y rotonda.

NOMBRE : YUNGAY
UBICACION : Costanera (malecón Bertoloto) cdra. 1
REFERENCIA : Facultad de Ingeniería Civil de la U. Villareal.
AREA (M²) : 1639.50
TERRENO : Con plantas comunes
COBERTURA : Plantas y flores, césped, árboles y arbustos.
HOJAS : Flores, Follaje decorativo, aromático.
COPA : Fusiforme
CERCO : Sin cercos
ELEM.DECORAT. : Estatuas, macetas
INFRAESTRUCT. : Veredas, kioskos.
EST. CONSERV. : Bueno
COMENTARIO : Está bien conservado en cuanto a áreas verdes, es el límite distrital entre San Miguel y Magdalena del Mar.



SENAMHI

CENSO DE PARQUES

El Comercio

LIMA METROPOLITANA

SAN MIGUEL

NOMBRE	: SAN MIGUELITO
UBICACION	: Entre las Avs. Coronel Dianderas y Condesa de Lemos.
REFERENCIA	: Altura cdra. 10 de la Av. de La Marina.
AREA (M²)	: 2422.60
PERIMETRO (M)	: 200.10
TERRENO	: Con plantas comunes
COBERTURA	: Plantas y flores, césped, árboles y arbustos.
HOJAS	: Follaje siempre verde.
COPA	: Fusiforme.
CERCO	: Sin cercos.
ELEM.DECORAT.	: Estanques (pozo de agua)
INFRAESTRUCT.	: Veredas.
EST. CONSERV.	: Regular
COMENTARIO	: Debería cercarse para protegerlo y conservarlo.
NOMBRE	: LA AMISTAD.
UBICACION	: Cdra. 2 de Cacique Umachiri, cdra. 2 de Melitón Rodríguez.
REFERENCIA	: Altura cdra. 12 de Av. La Marina.
AREA (M²)	: 1687.77
TERRENO	: Con plantas comunes, con flores bien cuidadas.
COBERTURA	: Plantas y flores, césped, árboles y arbustos.
HOJAS	: Con flores, decorativo, follaje siempre verde.
COPA	: Esférica, llorona, fusiforme, sombrilla.
CERCO	: Sin cercos.
ELEM.DECORAT.	: Estatua central grande.
INFRAESTRUCT.	: Bancas y veredas.
EST. CONSERV.	: Regular
COMENTARIO	: Falta mantenimiento y podar los árboles.



SENAMHI

CENSO DE PARQUES

El Comercio

LIMA METROPOLITANA

SAN MIGUEL

NOMBRE : PARQUE AYACUCHO.
UBICACION : Entre la calle Ayacucho e Isabel de Mendaña.
REFERENCIA : Detrás del parque La Fraternidad (altura cdra. 12 de La
AREA (M²) : 307.37
TERRENO : Con plantas comunes.
COBERTURA : Plantas y flores, césped, árboles y arbustos.
HOJAS : Follaje siempre verde.
COPA : Esférica.
CERCO : Sin cercos.
EST. CONSERV. : Regular.
COMENTARIO : Falta limpieza y cercarlo; mejorar la distribución de los
árboles. Hay un pozo y una subestación eléctrica.

NOMBRE : SANTA EULALIA
UBICACION : Entre marcapomacocha Autscha y Huinco.
REFERENCIA : Altura cdra. 12 de Av. La Marina.
AREA (M²) : 3790.00
PERIMETRO (M) : 284.00
TERRENO : Con plantas comunes, con flores bien cuidadas.
COBERTURA : Plantas y flores, césped, árboles y arbustos.
HOJAS : Con flores, follaje decorativo, follaje siempre verde.
COPA : Esférica, sombrilla.
CERCO : Sin cercos.
INFRAESTRUCT. : Veredas.
EST. CONSERV. : Bueno



SENAMHI

CENSO DE PARQUES

El Comercio

LIMA METROPOLITANA

SAN MIGUEL

NOMBRE	: PARQUE LA MACARENA.
UBICACION	: Pasaje La Macarena.
REFERENCIA	: Altura cdra. 6 de Sucre.
AREA (M²)	: 3458.61
TERRENO	: Con plantas comunes.
COBERTURA	: Césped, árboles, arbustos.
HOJAS	: Follaje siempre verde.
COPA	: Esférica, cónica, fusiforme.
CERCO	: Sin cercos.
INFRAESTRUCT.	: Monumentos especiales (gruta para la virgen La Macarena)
EST. CONSERV.	: Bueno
COMENTARIO	: Falta regar el césped, falta limpieza en algunas zonas del parque; existen áreas sin césped.
NOMBRE	: BOLIVAR
UBICACION	: Entre pasaje Bolivar y Udimá.
REFERENCIA	: Altura cdra. 3 Av. Lima
AREA (M²)	: 3121.56
TERRENO	: Con plantas comunes, con plantas ornamentales, con flores
COBERTURA	: Plantas y flores, césped, árboles y arbustos.
HOJAS	: Con flores, follaje decorativo, follaje siempre verde.
COPA	: Esférica, cónica, sombrilla.
CERCO	: Sin cercos.
INFRAESTRUCT.	: Veredas
EST. CONSERV.	: Regular
COMENTARIO	: El parque tiene pocas veredas, bancas, cerco con granada.



SENAMHI

CENSO DE PARQUES

El Comercio

LIMA METROPOLITANA

SAN MIGUEL

NOMBRE : FRATERNIDAD
UBICACION : Medina - Dianderas
AREA (M²) : 2563.06
TERRENO : con plantas comunes.
COBERTURA : Plantas y flores, césped, árboles y arbustos.
HOJAS : Con flores, follaje siempre verde.
COPA : Esférica, llorona, fusiforme.
CERCO : Sin cercos.
EST. CONSERV. : Bueno
COMENTARIO : Falta limpieza, no tiene bancas, arreglo central incompleto, presenta caseta de guardián.

NOMBRE : SIN NOMBRE
UBICACION : Av. Rafael Escardó (11), Pq. de Las Leyendas
REFERENCIA : Elmer Faucett (4)
AREA (M²) : 1283.95
PERIMETRO (M) : 149.50
TERRENO : Parque delimitado, plenamente establecido
COBERTURA : Con hierbas, con césped, árboles y arbustos
HOJAS : Siempre verde
PLANTAS ORNAM. : Pino
COPA : Cónica
PORCENTAJE (%) : 75
CERCO : Sin cercos
INFRAESTRUCT. : Veredas y bancas
EST. CONSERV. : Malo
COMENTARIO : Sin apoyo municipal, falta grifo de agua. Césped seco



SENAMHI

CENSO DE PARQUES

El Comercio

LIMA METROPOLITANA

SAN MIGUEL

NOMBRE	:	SIN NOMBRE
UBICACION	:	Cruce de la Av. La Marina y la Av. Los insurgentes
REFERENCIA	:	Cdra. 36 de Av. La Marina
AREA (M²)	:	4099.35
PERIMETRO (M)	:	463.88
TERRENO	:	Parque delimitado
COBERTURA	:	Con césped, árboles y arbustos
HOJAS	:	Siempre verde.(26)
PLANTAS ORNAM.	:	Alamo, ficus, cucarda, maguey
COPA	:	Fusiforme
PORCENTAJE (%)	:	75
CERCO	:	Sin cercos
EST. CONSERV.	:	Regular
COMENTARIO	:	Recibe mantenimiento de los propios vecinos y se encuentra dentro del parque un obelisco cuya placa se a desaparecido.
NOMBRE	:	SIN NOMBRE
UBICACION	:	Calle La Coruña cdra.2
REFERENCIA	:	Urb. Los Cerezos
AREA (M²)	:	2511.27
PERIMETRO (M)	:	207.68
TERRENO	:	Plenamente establecido
COBERTURA	:	Con hierbas, con césped, árboles y arbustos
HOJAS	:	Siempre verde
PLANTAS ORNAM.	:	Poncina, álamo, ficus, cucarda.
COPA	:	Esférica, fusiforme, sombrilla
PORCENTAJE (%)	:	25
CERCO	:	Sin cercos
INFRAESTRUCT.	:	Veredas y bancas
EST. CONSERV.	:	Malo



SENAMHI

CENSO DE PARQUES

El Comercio

LIMA METROPOLITANA

SAN MIGUEL

NOMBRE	: ARGENTINA
UBICACION	: Javier Heraud cdra. 1
MONUMENTO	: Obelisco/Imagen de la Virgen María
REFERENCIA	: Cdra. 1 Av. De los Insurgentes
AREA (M²)	: 9529.30
PERIMETRO (M)	: 396.40
TERRENO	: Plenamente establecido
COBERTURA	: Con césped, plantas y flores, árboles y arbustos
HOJAS	: Siempre verde.(11)
PLANTAS ORNAM.	: Alamo, palmera,cucarda,maguey, cactus.
COPA	: Cónica, fusiforme
PORCENTAJE (%)	: 50
CERCO	: Sin cercos
ELEM.DECORAT.	: Bordillos
INFRAESTRUCT.	: Veredas y bancas, cancha de fulbito, monumentos especiales.
EST. CONSERV.	: Regular
COMENTARIO	: Este parque recibe mantenimiento de los propios vecinos, quienes lo cuidan y lo riegan.
NOMBRE	: BRASIL
UBICACION	: Jr. Los Canamerales cdra. 1 urb. Maranga III etapa
REFERENCIA	: Urb. Maranga III etapa
AREA (M²)	: 5477.33
PERIMETRO (M)	: 296.53
TERRENO	: Plenamente establecido
COBERTURA	: Con césped, plantas y flores, árboles y arbustos
HOJAS	: Frutales, siempre verde.(28)
PLANTAS ORNAM.	: Alamo, ficus, plátano, cucarda, palmera, caucho.
COPA	: Esférica, fusiforme
PORCENTAJE (%)	: 75
CERCO	: Verjas
INFRAESTRUCT.	: Veredas y bancas
EST. CONSERV.	: Regular
COMENTARIO	: Este parque recibe mantenimiento de los propios vecinos y cuenta con una bomba de agua.



SENAMHI

CENSO DE PARQUES

El Comercio

LIMA METROPOLITANA

SAN MIGUEL

NOMBRE	: MEDALLA MILAGROSA
UBICACION	: El solitario de Sayán cdra. 7. urb. Marango
MONUMENTO	: Imagen de la Virgen María
REFERENCIA	: Urb. Maranga
AREA (M²)	: 5458.32
PERIMETRO (M)	: 350.78
TERRENO	: Parque delimitado
COBERTURA	: Con césped, plantas y flores, árboles y arbustos
HOJAS	: Siempre verdes.(30)
PLANTAS ORNAM.	: Ponciana, álamo, tulipan, ficus, palmera, caucho, maguey,
COPA	: Esférica, fusiforme, sombrilla
PORCENTAJE (%)	: 90
CERCO	: Sin cercos
ELEM.DECORAT.	: Bordillos
INFRAESTRUCT.	: Veredas
EST. CONSERV.	: Bueno
COMENTARIO	: Al interior del parque se observa el trazo para la construcción de las veredas.
NOMBRE	: VILLALVA
UBICACION	: Juan Balcazar 225 Urb. Villalva
REFERENCIA	: Cdra. 21 de la Av. Venezuela
AREA (M²)	: 2067.52
PERIMETRO (M)	: 177.58
TERRENO	: Plenamente establecido
COBERTURA	: Con césped, plantas y flores, árboles y arbustos
HOJAS	: Césped, plantas y flores, árboles y arbustos.(26)
PLANTAS ORNAM.	: Ponciana, álamo, tulipan, ficus, caucho, achira, maguey,
COPA	: Esférica, fusiforme
PORCENTAJE (%)	: 90
CERCO	: Verjas
ELEM.DECORAT.	: Jardín, rocalla
INFRAESTRUCT.	: Veredas y bancas
EST. CONSERV.	: Bueno
COMENTARIO	: Este parque recibe mantenimiento y se encuentra bien cuidado y limpio.



SENAMHI

CENSO DE PARQUES

El Comercio

LIMA METROPOLITANA

SAN MIGUEL

NOMBRE	: SIN NOMBRE
UBICACION	: Esq. Manuel Hidalgo y Ampay. Urb. Maranga
REFERENCIA	: Alt. cdra. 4 de Av. Elmer Faucett
AREA (M²)	: 7605.65
PERIMETRO (M)	: 349.38
TERRENO	: Plenamente establecido
COBERTURA	: Con césped, plantas y flores, árboles y arbustos
HOJAS	: Con flores, siempre verde.(18)
PLANTAS ORNAM.	: Ponciana, álamo, tulipan, ficus, palmera(8),caucho,cucarda.
COPA	: Esférica, fusiforme
PORCENTAJE (%)	: 75
CERCO	: Sin cercos
INFRAESTRUCT.	: Veredas y bancas
EST. CONSERV.	: Regular
COMENTARIO	: Se observa falta de riego, en algunas partes el césped se ve amarillento y el suelo sin vegetación.
NOMBRE	: JOSÉ CARLOS MARIATEGUI
UBICACION	: Jr. Cuauthemoc cdra.3
REFERENCIA	: Urb. Los Bancarios
AREA (M²)	: 2060.17
PERIMETRO (M)	: 183.03
TERRENO	: Plenamente establecido
COBERTURA	: Con césped, plantas y flores, árboles y arbustos
HOJAS	: Siempre verdes.
PLANTAS ORNAM.	: Ponciana, ficus, palmera, maguey, cucarda.
COPA	: Esférica, sombrilla
PORCENTAJE (%)	: 90
CERCO	: Sin cercos
INFRAESTRUCT.	: Veredas
EST. CONSERV.	: Bueno
COMENTARIO	: Este parque recibe mantenimiento por los propios vecinos, lo tienen bien cuidado y limpio.



SENAMHI

CENSO DE PARQUES

El Comercio

LIMA METROPOLITANA

SAN MIGUEL

NOMBRE	: JOSÉ SANTOS CHOCANO
UBICACION	: Paseo de Los Andes cdra. 3
REFERENCIA	: Urb. German Astete
AREA (M²)	: 16321.31
PERIMETRO (M)	: 522.60
TERRENO	: Plenamente establecido
COBERTURA	: Con césped, árboles y arbustos, plantas y flores
HOJAS	: Frutales, con flores, siempre verde
PLANTAS ORNAM.	: Eucalipto, ponciana, álamo, sauce, molle, tulipan, ficus,
COPA	: Esférica, fusiforme, sombrilla
PORCENTAJE (%)	: 50
CERCO	: Sin cercos
INFRAESTRUCT.	: Veredas, canchas de futbolito
EST. CONSERV.	: Regular
COMENTARIO	: Algunos sectores han sido parceladas para quedar al cuidado de los vecinos. Tiene un sector de acumulación de desmontes.
NOMBRE	: SANTIAGO ACUÑA VASQUEZ
UBICACION	: Calle Añaquito cdra.1 Urb. Maranga
MONUMENTO	: Santiago Acuña Vasquez
REFERENCIA	: Altura cdra. 3 de Elmer Faucett
AREA (M²)	: 8933.73
PERIMETRO (M)	: 407.83
TERRENO	: Plenamente establecido
COBERTURA	: De todo
HOJAS	: Frutales, con flores, siempre verdes.(57)
PLANTAS ORNAM.	: Ponciana, álamo, sauce, molle, ficus,
COPA	: Esférica, fusiforme, sombrilla
PORCENTAJE (%)	: 90
CERCO	: Sin cercos
ELEM.DECORAT.	: Bordillos, fuente, pileta
INFRAESTRUCT.	: Veredas, bancas, monumentos especiales
EST. CONSERV.	: Muy Bueno
COMENTARIO	: Falta un poco de riego, pues algunos sectores se ven amarillentos. Los vecinos reunidos en una asociación cuidan el parque.



SENAMHI

CENSO DE PARQUES

El Comercio

LIMA METROPOLITANA

SAN MIGUEL

NOMBRE : HUASCAR
UBICACION : Calle Orellana cdra. 1 y Francisca Zubiaga cdra. 3 Urb. Los
REFERENCIA : Alt. Cdra. 3 Elmer Faucett
AREA (M²) : 7852.35
PERIMETRO (M) : 362.54
TERRENO : Plenamente establecido
COBERTURA : Con césped, plantas y flores, árboles y arbustos
HOJAS : Con flores, siempre verdes
PLANTAS ORNAM. : Eucalipto, ponciana, pino, álamo, palmera, achira,
COPA : Fusiforme, sombrilla
PORCENTAJE (%) : 50
CERCO : Sin cercos
ELEM.DECORAT. : Bordillos, jardín, rocalla
INFRAESTRUCT. : Veredas, kioscos de vigilancia
EST. CONSERV. : Regular
COMENTARIO : Algunas partes lucen muy bien cuidado, mientras que otros son terrales sin vegetación. Hay una bomba de SEDAPAL

NOMBRE : SIN NOMBRE
UBICACION : Av. Francisca Zubiaga cdra. 2 Urb. Precursores
REFERENCIA : Urb. Precursores
AREA (M²) : 1407.66
PERIMETRO (M) : 168.70
TERRENO : Plenamente establecido
COBERTURA : Con césped, plantas y flores, árboles y arbustos
HOJAS : Con flores, siempre verdes.(10)
PLANTAS ORNAM. : Alamo, ficus, palmera,cucarda,achira.
COPA : Fusiforme
PORCENTAJE (%) : 25
CERCO : Sin cercos
INFRAESTRUCT. : Veredas
EST. CONSERV. : Regular
COMENTARIO : Este parque no recibe mantenimiento, por lo que se encuentra descuidado y con pequeños desmontes.



SENAMHI

CENSO DE PARQUES

El Comercio

LIMA METROPOLITANA

SAN MIGUEL

NOMBRE	: MIGUEL GRAU
UBICACION	: Hernando de Soto cdra. 2 Urb. Precursores
REFERENCIA	: Urb. Los Precursores
AREA (M²)	: 10564.00
PERIMETRO (M)	: 412.30
TERRENO	: Plenamente establecido
COBERTURA	: Con césped, árboles y arbustos
HOJAS	: Con flores, siempre verde.(21)
PLANTAS ORNAM.	: Ponciana, álamo, otros, tulipan, plátano,maguey,palmera.
COPA	: Fusiforme, sombrilla
PORCENTAJE (%)	: 75
CERCO	: Sin cercos
INFRAESTRUCT.	: Veredas
EST. CONSERV.	: Regular
COMENTARIO	: Este parque recibe mantenimiento de los propios vecinos, por lo que hay sectores que se encuentran bien cuidados.
NOMBRE	: PARQUE LUIS GERMAN ASTETE
UBICACION	: Esq. Av. La Marina y Av, Los Insurgentes
MONUMENTO	: Luis German Astete
REFERENCIA	: Cdra. 35 Av. La Marina
AREA (M²)	: 1445.25
PERIMETRO (M)	: 157.17
TERRENO	: Plenamente establecido
COBERTURA	: Arboles y arbustos
HOJAS	: Siempre verde
PLANTAS ORNAM.	: Palmeras(6)
COPA	: Fusiforme
PORCENTAJE (%)	: 5
CERCO	: Sin cercos
INFRAESTRUCT.	: Veredas
VENTA INFORMAL	: De comida y golosinas
EST. CONSERV.	: Malo
COMENTARIO	: El parque se encuentra cubierto de abono por lo que está en proceso de recuperación.



SENAMHI

CENSO DE PARQUES

El Comercio

LIMA METROPOLITANA

SAN MIGUEL

NOMBRE : SARASARA
UBICACION : Jr. Sarasara cdra. 1 y Jr. Incahuasi cdra. 2
REFERENCIA : Urb. Maranga
AREA (M²) : 4857.06
PERIMETRO (M) : 364.80
TERRENO : Parque delimitado
COBERTURA : Con hierbas, con césped, plantas y flores, árboles, de todo.
HOJAS : Con flores, aromático, siempre verde.(12)
PLANTAS ORNAM. : Eucalipto, sauce, molle, tulipan, ficus, caucho.
COPA : Cónica, fusiforme, sombrilla.
PORCENTAJE (%) : 90
CERCO : Sin cercos
ELEM.DECORAT. : Bordillos
EST. CONSERV. : Regular
COMENTARIO : Recibe mantenimiento por los propios vecinos, quieren cercarlo. Dentro del parque se observa un tanque de agua.

NOMBRE : LA HUACA
UBICACION : Calle Huandoy cdra. 5 y Ricardo Pozos Varela cdra. 1
REFERENCIA : La Huaca
AREA (M²) : 2268.52
PERIMETRO (M) : 299.25
TERRENO : Plenamente establecido
COBERTURA : Con hierbas, con césped, plantas y flores, árboles, de todo.
HOJAS : Con flores, siempre verde.(7)
PLANTAS ORNAM. : Tulipan, ficus, palmera, ciprés.
COPA : Esférica, fusiforme.
PORCENTAJE (%) : 50
CERCO : Sin cercos
INFRAESTRUCT. : Veredas, bancas
EST. CONSERV. : Malo
COMENTARIO : existen partes que se encuentran bien cuidados por los propios vecinos, mientras otros áreas están sin vegetación.



SENAMHI

CENSO DE PARQUES

El Comercio

LIMA METROPOLITANA

SAN MIGUEL

NOMBRE : POLO JIMENEZ
UBICACION : Calle Auzangate cdra. 6 y calle Cayrucachi cdra. 3
REFERENCIA : Av. Los Precursores cdra. 6
AREA (M²) : 5054.40
PERIMETRO (M) : 358.20
TERRENO : Parque delimitado
COBERTURA : Con hierbas, con césped, plantas y flores, árboles, de todo
HOJAS : Aromático, siempre verde.(21)
PLANTAS ORNAM. : Eucalipto, álamo, sauce, molle, ficus, palmera, caucho.
COPA : Esférica, cónica, fusiforme
PORCENTAJE (%) : 90
CERCO : De plantas
ELEM.DECORAT. : Bordillos
INFRAESTRUCT. : Cancha de fulbito, monumentos especiales
EST. CONSERV. : Bueno
COMENTARIO : Recibe mantenimiento de los propios vecinos y se encuentra bien cuidado y limpio.

NOMBRE : LAS HERMANAS
UBICACION : Calle Juan Hoyley Palacios cdra. 2 y calle Juan Balladares
REFERENCIA : 7ma etapa de Maranga
AREA (M²) : 10763.79
PERIMETRO (M) : 414.24
TERRENO : Plenamente establecido
COBERTURA : Con hierbas, con césped, plantas y flores, árboles, de todo
HOJAS : Frutales, con flores, siempre verde.(50)
PLANTAS ORNAM. : Alamo , ficus,palmera, plátano.
COPA : Cónica, fusiforme, sombrilla
PORCENTAJE (%) : 90
CERCO : Sin cercos
ELEM.DECORAT. : Bordillos
INFRAESTRUCT. : Veredas y bancas
EST. CONSERV. : Bueno
COMENTARIO : Recibe mantenimiento por parte del concejo y los propios vecinos, se encuentra limpio y bien cuidado. Hay mayor cantidad de palmeras.



SENAMHI

CENSO DE PARQUES

El Comercio

LIMA METROPOLITANA

SAN MIGUEL

NOMBRE : JOSÉ QUIÑONES
UBICACION : Calle Intisuyo Cdra. 4 y Chinchaysuyo cdra. 1 Urb. Maranga
MONUMENTO : Busto a José A. Quiñones
REFERENCIA : Urb. Maranga
AREA (M²) : 19359.60
PERIMETRO (M) : 557.47
TERRENO : Plenamente establecido
COBERTURA : De todo, césped
HOJAS : Con flores, siempre verde.(56)
PLANTAS ORNAM. : Eucalipto, pino, álamo, ficus, otros.
COPA : Esférica, cónica, fusiforme.
PORCENTAJE (%) : 75
CERCO : Sin cercos
ELEM.DECORAT. : Jardín, rocalla
INFRAESTRUCT. : Veredas y bancas
EST. CONSERV. : Bueno
COMENTARIO : En algunas partes se observa el césped seco, por lo que falta riego permanente.

NOMBRE : MACHU PICCHU
UBICACION : Calle Machu Picchu Cdra. 1 y Calle Carmenca Cdra. 1
REFERENCIA : Urb. Maranga
AREA (M²) : 3194.93
PERIMETRO (M) : 215.43
TERRENO : Parque delimitado
COBERTURA : Con césped, plantas y flores, árboles y arbustos
HOJAS : Siempre verde.
PLANTAS ORNAM. : Eucalipto, álamo, palmera, margarita, cucarda.
COPA : Fusiforme
PORCENTAJE (%) : 90
CERCO : Sin cercos
ELEM.DECORAT. : Bordillos
INFRAESTRUCT. : Veredas
EST. CONSERV. : Muy bueno
COMENTARIO : Recibe mantenimiento de los propios vecinos. Dentro del parque se observa una bomba de agua.



SENAMHI

CENSO DE PARQUES

El Comercio

LIMA METROPOLITANA

SAN MIGUEL

NOMBRE	: SIN NOMBRE
UBICACION	: Cruce entre las Avs. La Marina y Elmer Faucett
REFERENCIA	: Urb. Maranga
AREA (M²)	: 10282.99
PERIMETRO (M)	: 383.81
TERRENO	: Parque delimitado
COBERTURA	: Con césped, árboles y arbustos
HOJAS	: Con flores, siempre verde
PLANTAS ORNAM.	: Eucalipto, álamo, ficus, cucarda, achira.
COPA	: Esférica, fusiforme
PORCENTAJE (%)	: 10
CERCO	: Sin cercos
INFRAESTRUCT.	: Veredas
EST. CONSERV.	: Regular
COMENTARIO	: El sector principal esta descubierto, sólo hay plantones de árboles, mientras que las áreas secundarias estan cubiertas de césped, además de cucardas.
NOMBRE	: COMPLEJO DEPORTIVO "MARCOS CALDERON"
UBICACION	: Jr. Renan Elias Olivera cdra. 1 Urb. Maranga
MONUMENTO	: Busto no identificado
REFERENCIA	: Asoc. Pro-vivienda
AREA (M²)	: 7990.63
PERIMETRO (M)	: 416.59
TERRENO	: Plenamente establecido
COBERTURA	: Con césped, árboles
HOJAS	: Frutales, con flores.(4)
PLANTAS ORNAM.	: Alamo, ficus, cucarda
COPA	: Fusiforme
PORCENTAJE (%)	: 5
CERCO	: Sin cercos
INFRAESTRUCT.	: Veredas y bancas
VENTA INFORMAL	: De comida y golosinas
EST. CONSERV.	: Muy malo
COMENTARIO	: Dentro del parque se encuentra una capilla. La placa del busto ha sido robada.



SENAMHI

CENSO DE PARQUES

El Comercio

LIMA METROPOLITANA

SAN MIGUEL

NOMBRE : PARQUE ENRIQUE CAVALLINI
UBICACION : Cruce Av. La Marina y Av. Rafael Escardó
MONUMENTO : Obelisco con placa recordatoria
REFERENCIA : Urb. Maranga
AREA (M²) : 515.60
PERIMETRO (M) : 121.85
TERRENO : Parque delimitado
COBERTURA : Sin vegetación
CERCO : Sin cercos
INFRAESTRUCT. : Veredas
VENTA INFORMAL : De comida
EST. CONSERV. : Muy malo
COMENTARIO : Este parque no recibe mantenimiento por lo que en la actualidad se encuentra sin ningún tipo de vegetación

NOMBRE : CONTINENTAL
UBICACION : Av. Los Patriotas cdra. 8
REFERENCIA : Urb. Maranga
AREA (M²) : 5381.92
PERIMETRO (M) : 307.96
TERRENO : Plenamente establecido
COBERTURA : Con hierbas, plantas y flores, árboles y arbustos
HOJAS : Siempre verdes.(36)
PLANTAS ORNAM. : Ponciana, álamo, sauce, tulipan, ficus, maguey, cucarda.
COPA : Esférica, fusiforme, sombrilla, no identificada.
PORCENTAJE (%) : 50
CERCO : Sin cercos
ELEM.DECORAT. : Bordillos
INFRAESTRUCT. : Veredas y bancas
EST. CONSERV. : Regular
COMENTARIO : Recibe mantenimiento y cuidado de los propios vecinos quienes piden apoyo del municipio para mejorarlo



SENAMHI

CENSO DE PARQUES

El Comercio

LIMA METROPOLITANA

SAN MIGUEL

NOMBRE : EL SOLITARIO
UBICACION : Solitario de Sayan cdra. 4 y Américo Vespucio cdra. 2
REFERENCIA : Urb. Maranga
AREA (M²) : 5601.79
PERIMETRO (M) : 359.84
TERRENO : Parque delimitado
COBERTURA : De todo
HOJAS : Con flores, siempre verdes.(30)
PLANTAS ORNAM. : Eucalipto, álamo, tulipan, ficus, cucarda, palmera, caucho.
COPA : Esférica, fusiforme
PORCENTAJE (%) : 90
CERCO : Sin cercos
ELEM.DECORAT. : Bordillos
INFRAESTRUCT. : Veredas
EST. CONSERV. : Muy bueno
COMENTARIO : Recibe mantenimiento de los propios vecinos y se encuentra bien cuidado, limpio.

NOMBRE : ROSA MERINO
UBICACION : Calle Manco Segundo cdra. 6 y Américo Vespucio cdra. 1
MONUMENTO : Imagen de la Virgen María
REFERENCIA : Urb. Maranga
AREA (M²) : 4846.74
PERIMETRO (M) : 352.15
TERRENO : Plenamente establecido
COBERTURA : De todo
HOJAS : Frutales, siempre verde.(19)
PLANTAS ORNAM. : Ponciana, pino, álamo, maguey, plátano, rosas, achira.
COPA : Esférica, cónica, fusiforme, sombrilla
PORCENTAJE (%) : 90
CERCO : Sin cercos
ELEM.DECORAT. : Bordillos
INFRAESTRUCT. : Veredas y bancas
EST. CONSERV. : Bueno
COMENTARIO : Este parque se encuentra bien cuidado y limpio, recibe mantenimiento de los propios vecinos



SENAMHI

CENSO DE PARQUES

El Comercio

LIMA METROPOLITANA

SAN MIGUEL

NOMBRE	: MANCO SEGUNDO
UBICACION	: Calle Manco Segundo cdra. 7 y Huamanpoma de Ayala cdra.
REFERENCIA	: Urb. Maranga
AREA (M²)	: 4794.84
PERIMETRO (M)	: 348.80
TERRENO	: Parque delimitado
COBERTURA	: De todo
HOJAS	: Con flores, siempre verde.
PLANTAS ORNAM.	: Ponciana, pino, álamo, tulipan, palmera, cucarda.
COPA	: Cónica, fusiforme, sombrilla
PORCENTAJE (%)	: 75
CERCO	: Sin cercos
INFRAESTRUCT.	: Veredas
VENTA INFORMAL	: Golosinas
EST. CONSERV.	: Regular
COMENTARIO	: Este parque recibe mantenimiento de los propios vecinos, quienes solicitan apoyo del municipio para mejor.
NOMBRE	: SOLITARIO DE SAYAN
UBICACION	: Calle El Solitario de Sayan cdra. 5 y calle PAITITI cdra. 3
MONUMENTO	: Imagen de la Virgen María
REFERENCIA	: Urb. Maranga
AREA (M²)	: 5625.02
PERIMETRO (M)	: 360.50
TERRENO	: Parque delimitado
COBERTURA	: De todo
HOJAS	: Siempre verde.(46)
PLANTAS ORNAM.	: Pino, álamo, sauce, tulipan, caucho, rosales, cucarda,
COPA	: Esférica, cónica, fusiforme
PORCENTAJE (%)	: 90
CERCO	: Sin cercos
INFRAESTRUCT.	: Veredas
EST. CONSERV.	: Bueno
COMENTARIO	: Los propios vecinos se encargan del cuidado, matenimiento y riego del parque.



SENAMHI

CENSO DE PARQUES

El Comercio

LIMA METROPOLITANA

SAN MIGUEL

NOMBRE	: MIGUEL GRAU
UBICACION	: Calle Pascual Anadagoya cdra. 1 y calle Vilcahuara cdra. 2
MONUMENTO	: Queda la base del monumento
REFERENCIA	: Urb. Maranga
AREA (M²)	: 4016.00
PERIMETRO (M)	: 280.80
TERRENO	: Parque delimitado
COBERTURA	: Con césped, árboles y arbustos
HOJAS	: Siempre verde
PLANTAS ORNAM.	: Alamo, ficus, palmera, caucho, maguey
COPA	: Fusiforme
PORCENTAJE (%)	: 90
CERCO	: Sin cercos
INFRAESTRUCT.	: Veredas
EST. CONSERV.	: Bueno
COMENTARIO	: Recibe mantenimiento de los propios vecinos, se encuentra bien cuidado y limpio.
NOMBRE	: LIBERTADOR SIMON BOLIVAR
UBICACION	: Calle Micaela Bastidas Cdra. 1 y calle Los Mochicas cdra. 2
MONUMENTO	: Busto a Simón Bolívar
REFERENCIA	: Urb. Maranga
AREA (M²)	: 13914.73
PERIMETRO (M)	: 485.45
TERRENO	: Parque delimitado
COBERTURA	: Con césped, árboles y arbustos
HOJAS	: Siempre verdes.(3)
PLANTAS ORNAM.	: Caucho, cucarda.
COPA	: Fusiforme
PORCENTAJE (%)	: 25
CERCO	: Sin cercos
INFRAESTRUCT.	: Veredas
EST. CONSERV.	: Malo
COMENTARIO	: Este parque se encuentra descuidado en su mayor parte. Dentro se observa una bomba de agua de SEDAPAL



SENAMHI

CENSO DE PARQUES

El Comercio

LIMA METROPOLITANA

SAN MIGUEL

NOMBRE : PARQUE DE LAS 200 MILLAS
UBICACION : Calle Los quechuas cdra. 1 y calle aymaras cdra. 1
MONUMENTO : De un Marino
REFERENCIA : Urb. Maranga
AREA (M²) : 7459.93
PERIMETRO (M) : 345.68
TERRENO : Plenamente establecido
COBERTURA : De todo
HOJAS : Con flores, siempre verde.(38)
PLANTAS ORNAM. : Pino, álamo, tulipan, ficus, palmera,cucarda,maguey(20).
COPA : Cónica, fusiforme
PORCENTAJE (%) : 90
CERCO : Sin cercos
ELEM.DECORAT. : Bordillos, jaridn, rocalla
INFRAESTRUCT. : Veredas y bancas
EST. CONSERV. : Muy bueno
COMENTARIO : Recibe mantenimiento, cuidado y riego de las plantas por los propios vecinos.

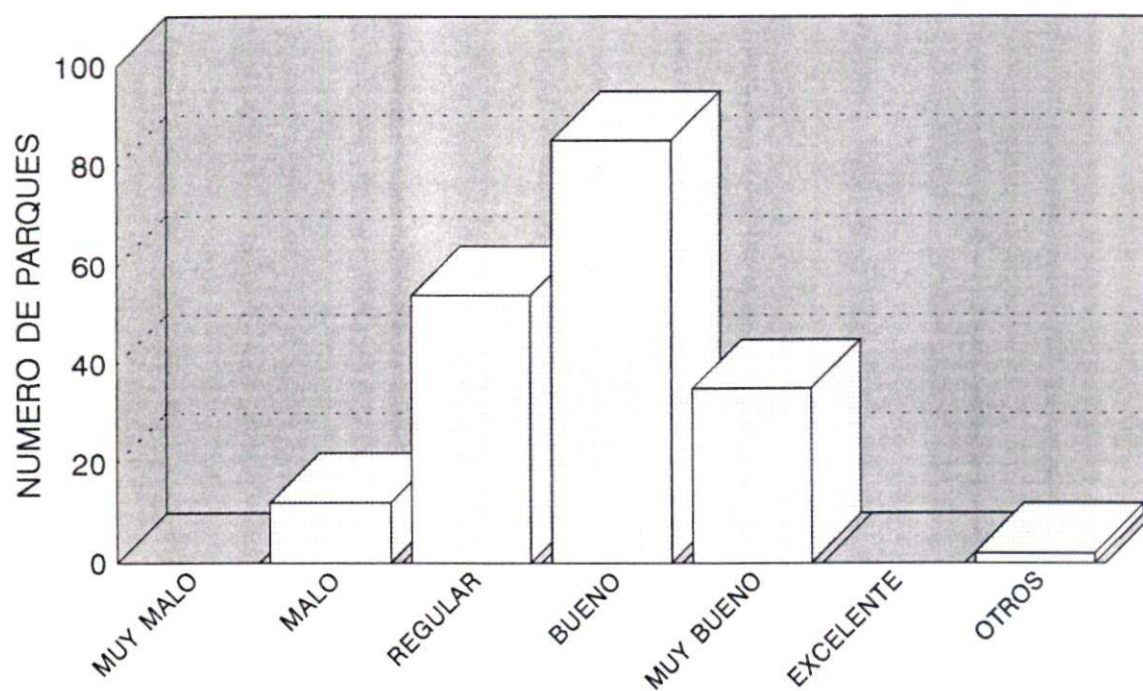
NOMBRE : RAFAEL ESCARDO
UBICACION : Calle Solitario de Sayan cdra. 2 y calle Gabriel Aguilar cdra.
MONUMENTO : Rafael Escardó
REFERENCIA : Urb. Maranga
AREA (M²) : 3948.00
PERIMETRO (M) : 277.40
TERRENO : Parque delimitado
COBERTURA : De todo, árboles
HOJAS : Con flores, siempre verde.(45)
PLANTAS ORNAM. : Eucalipto, álamo, ficus,maguey, cucarda.
COPA : Esférica, fusiforme
PORCENTAJE (%) : 90
CERCO : Sin cercos
ELEM.DECORAT. : Bordillos
INFRAESTRUCT. : Veredas
EST. CONSERV. : Bueno
COMENTARIO : Este parque recibe mantenimiento de los propios vecinos, se encuentra bien cuidado y limpio

CUADRO DE ESTADO DE CONSERVACION DE LOS PARQUES

SANTIAGO DE SURCO

ESTADO DE CONSERVACION	TOTAL
MUY MALO	0
MALO	12
REGULAR	54
BUENO	85
MUY BUENO	35
EXCELENTE	0
OTROS	2

ESTADO DE CONSERVACION SANTIAGO DE SURCO





SENAMHI

CENSO DE PARQUES

El Comercio

LIMA METROPOLITANA

SANTIAGO DE SURCO

NOMBRE : LA FLORESTA
UBICACION : Urb. Chacarilla del Estanque
REFERENCIA : Cdra. 5 de Av. Angamos Este
AREA (M²) : 20220.84
PERIMETRO (M) : 592.50
TERRENO : Plenamente establecido
COBERTURA : Césped. Plantas/flores. Arboles y Arbustos. De todo
HOJAS : Con flores. Decorativo. Siempre Verde
PLANTAS ORNAM. : Eucalipto. Pino. Alamo. Sauce/Molle. Tulipan. Ficus.
COPA : Esférica. Fusiforme. Sombrilla. No identificada
PORCENTAJE (%) : 100
CERCO : Sin cercos
ELEM.DECORAT. : Estatuas. Bordillos
INFRAESTRUCT. : Veredas. Bancas
EST. CONSERV. : Muy Bueno

NOMBRE : BENJAMIN DOIG
UBICACION : Urb. Chacarilla de Estanque
REFERENCIA : Cdra. 4 Av. La Floresta
AREA (M²) : 10956.33
PERIMETRO (M) : 411.90
TERRENO : Plenamente establecido
COBERTURA : Césped. Plantas/flores. Arboles y Arbustos. Plantas y flores
HOJAS : Decorativos. Siempre verde
PLANTAS ORNAM. : Sauce/Molle. Tulipan. Rosa. Olivos. Palmeras
COPA : Esférica. Fusiforme. Sombrilla
PORCENTAJE (%) : 100
CERCO : Sin cercos
ELEM.DECORAT. : Bordillos
INFRAESTRUCT. : Veredas. Bancas. Gruta
EST. CONSERV. : Muy Bueno



SENAMHI

CENSO DE PARQUES

El Comercio

LIMA METROPOLITANA

SANTIAGO DE SURCO

NOMBRE	: MONTE UMBROSO
UBICACION	: Urb. Las Gardenias 4ta. etapa
REFERENCIA	: A una Cdra. de la Av. Velasco Astete
AREA (M²)	: 2814.49
PERIMETRO (M)	: 220.15
TERRENO	: Plenamente establecido
COBERTURA	: Hierbas. Césped. Plantas/flores .Arboles y arbustos
HOJAS	: Decorativo. Siempre verde
PLANTAS ORNAM.	: Eucalipto. Alamo. Tulipan. Agracejo, palamera, paraíso.
COPA	: Esférica. Cónica. Fusiforme. Sombrilla
PORCENTAJE (%)	: 75
CERCO	: Sin cercos
INFRAESTRUCT.	: Veredas
EST. CONSERV.	: Regular
NOMBRE	: MONTE CARMELO
UBICACION	: Urb. Las Gardenias 4ta. Etapa
REFERENCIA	: Av. de la Floresta
AREA (M²)	: 4595.22
PERIMETRO (M)	: 287.50
TERRENO	: Plenamente establecido
COBERTURA	: Césped. Plantas/flores. Arboles y Arbustos
HOJAS	: Con flores. Decorativos. Siempre verde
PLANTAS ORNAM.	: Eucalipto. Tulipan, palmeras, croton, chiflera y cactus,
COPA	: Esférica. Cónica. Fusiforme
PORCENTAJE (%)	: 100
CERCO	: Sin cercos
ELEM.DECORAT.	: Bordillos
INFRAESTRUCT.	: Veredas. Bancas. Monumentos especiales (gruta)
EST. CONSERV.	: Bueno



SENAMHI

CENSO DE PARQUES

El Comercio

LIMA METROPOLITANA

SANTIAGO DE SURCO

NOMBRE	:	ANDRES TOWSEND ESCURRA
UBICACION	:	Urb. Las Gardenias 4ta. Etapa
MONUMENTO	:	Andrés Townsend Escurra
REFERENCIA	:	Av. de la Floresta
AREA (M ²)	:	7565.49
PERIMETRO (M)	:	358.90
TERRENO	:	Plenamente establecido
COBERTURA	:	Césped. Plantas/flores. Arboles y Arbustos
HOJAS	:	Decorativo. Siempre verde
PLANTAS ORNAM.	:	Eucalipto. Ponciana. Sauce/Molle, agracejo, paraiso, croton,
COPA	:	Esférica. Sombrilla
PORCENTAJE (%)	:	100
CERCO	:	Sin cercos
ELEM.DECORAT.	:	Bordillos
INFRAESTRUCT.	:	Veredas, monumentos especiales (gruta)
EST. CONSERV.	:	Muy Bueno
NOMBRE	:	PARQUE DE LA CRUZ
REFERENCIA	:	Av. Caminos del Inca
AREA (M ²)	:	4940.18
PERIMETRO (M)	:	276.45
TERRENO	:	Plenamente establecido
COBERTURA	:	Césped. Plantas/flores. Arboles y Arbustos, con hierbas.
HOJAS	:	Con flores. Siempre verdes
PLANTAS ORNAM.	:	Eucalipto. Ponciana. Tulipan. Ficus. Otros
COPA	:	Esférica. Cónica. Fusiforme
PORCENTAJE (%)	:	90
CERCO	:	Sin cercos
ELEM.DECORAT.	:	Bordillos
INFRAESTRUCT.	:	Veredas. Bancas
EST. CONSERV.	:	Regular



SENAMHI

CENSO DE PARQUES

El Comercio

LIMA METROPOLITANA

SANTIAGO DE SURCO

NOMBRE	: MAYOR GNRAL. FELIPE SEHROTH DIAZ
MONUMENTO	: A Gnral. Felipe Senhroth Diaz
REFERENCIA	: Av. Caminos del Inca
AREA (M²)	: 3778.59
PERIMETRO (M)	: 249.72
TERRENO	: Plenamente establecido
COBERTURA	: Césped. Arboles y Arbustos
HOJAS	: Plantas con flores y hojas siempre verde
PLANTAS ORNAM.	: Ponciana. Ficus. Otros
COPA	: Fusiforme. Sombrilla
PORCENTAJE (%)	: 90
CERCO	: Sin cercos
ELEM.DECORAT.	: Bordillos
INFRAESTRUCT.	: Veredas. Bancas. Monumentos especiales
EST. CONSERV.	: Bueno
NOMBRE	: PARQUE LAS GARDENIAS
UBICACION	: Urb. Las Gardenias
AREA (M²)	: 11300.00
PERIMETRO (M)	: 421.05
TERRENO	: Plenamente establecido
COBERTURA	: Césped. Plantas/flores. Arboles y Arbustos. De todo
HOJAS	: Decorativo. Frutas decorativas. Siempre verde
PLANTAS ORNAM.	: Eucalipto. Pino. Alamo. Sauce/Molle. Ficus
COPA	: Esférica. Cónica. Fusiforme. Sombrilla
PORCENTAJE (%)	: 100
CERCO	: Sin cercos
ELEM.DECORAT.	: Bordillos
INFRAESTRUCT.	: Veredas, bancas, monumentos especiales.
EST. CONSERV.	: Muy Bueno



SENAMHI

CENSO DE PARQUES

El Comercio

LIMA METROPOLITANA

SANTIAGO DE SURCO

NOMBRE	:	LOS AGUACILES
UBICACION	:	Urb. Las Gardenias
AREA (M²)	:	21518.55
PERIMETRO (M)	:	583.55
TERRENO	:	Plenamente establecido
COBERTURA	:	Césped. Plantas/flores. Arboles y Arbustos
HOJAS	:	Frutales. Con flores. Siempre verde
PLANTAS ORNAM.	:	Ponciana. Pino. Tulipan. Ficus. Agracejo, palmera, paraíso
COPA	:	Esférica. Fusiforme. Sombrilla
PORCENTAJE (%)	:	90
CERCO	:	Sin cercos
ELEM.DECORAT.	:	Bordillos
INFRAESTRUCT.	:	Veredas. Monumentos especiales (gruta)
EST. CONSERV.	:	Regular
NOMBRE	:	CMDTE. JUAN BIELOUNCIC CAVALIE
AREA (M²)	:	5800.00
PERIMETRO (M)	:	346.86
TERRENO	:	Plenamente establecido
COBERTURA	:	Césped. Plantas/flores. Arboles y Arbustos
HOJAS	:	Siempre verde
PLANTAS ORNAM.	:	Eucalipto. Ponciana. Ficus. Pino. Agracejo, ciprés, árbol de
COPA	:	Esférica. Cónica. Fusiforme. Sombrilla
PORCENTAJE (%)	:	100
CERCO	:	Sin cercos
ELEM.DECORAT.	:	Bordillos
INFRAESTRUCT.	:	Veredas. Bancas. Monumentos especiales (gruta)
EST. CONSERV.	:	Bueno



SENAMHI

CENSO DE PARQUES

El Comercio

LIMA METROPOLITANA

SANTIAGO DE SURCO

NOMBRE : MONTEBELHO
UBICACION : Urb. Pancho Fierro
AREA (M²) : 2064.81
PERIMETRO (M) : 190.65
TERRENO : Plenamente establecido
COBERTURA : Césped. Plantas/flores. Arboles y Arbustos. De todo
HOJAS : Con flores. Decorativo. Siempre verde
PLANTAS ORNAM. : Eucalipto. Ponciana. Sauce/Molle. Ficus, árbol de judas,
COPA : Esférica. Fusiforme. Sombrilla
PORCENTAJE (%) : 100
CERCO : Sin cercos
ELEM.DECORAT. : Bordillos
INFRAESTRUCT. : Veredas. Bancas. Monumentos Especiales (gruta)
EST. CONSERV. : Muy Bueno

NOMBRE : LAS TRADICIONES
UBICACION : Urb. Pancho Fierro
AREA (M²) : 1540.33
PERIMETRO (M) : 159.05
TERRENO : Plenamente establecido
COBERTURA : Césped. Plantas/flores. Arboles y Arbustos. de todo
HOJAS : Frutales. Con flores. Siempre verde
PLANTAS ORNAM. : Ponciana. Pino. Tulipan. Ficus, árbol de judas.
COPA : Esférica. Fusiforme. Sombrilla
PORCENTAJE (%) : 100
CERCO : Sin cercos
INFRAESTRUCT. : Veredas. Bancas. Monumentos Especiales (gruta)
EST. CONSERV. : Muy Bueno



SENAMHI

CENSO DE PARQUES

El Comercio

LIMA METROPOLITANA

SANTIAGO DE SURCO

NOMBRE	:	CHABUCA GRANDA
AREA (M²)	:	7372.75
PERIMETRO (M)	:	371.15
TERRENO	:	Plenamente Establecido
COBERTURA	:	Césped. Plantas/flores. Arboles y Arbustos
HOJAS	:	Decorativo. Siempre verde
PLANTAS ORNAM.	:	Eucalipto. Pino. Tulipan. Ficus. ciprés, palmera, paraíso,
COPA	:	Esférica. Cónica. Fusiforme. Sombrilla
PORCENTAJE (%)	:	100
CERCO	:	Sin Cercos
ELEM.DECORAT.	:	Bordillos
INFRAESTRUCT.	:	Veredas. Monnumentos Especiales (gruta)
EST. CONSERV.	:	Muy Bueno
NOMBRE	:	BATALLON TARMA
AREA (M²)	:	1984.00
PERIMETRO (M)	:	179.20
TERRENO	:	Plenamente establecido
COBERTURA	:	Hierbas. Césped. Arboles y Arbustos
HOJAS	:	Siempre verde
PLANTAS ORNAM.	:	Eucalipto. Pino. Sauce/Molle. Agracejo
COPA	:	Cónica. Fusiforme. Sombrilla
PORCENTAJE (%)	:	90
CERCO	:	Sin cercos
ELEM.DECORAT.	:	Bordillos
INFRAESTRUCT.	:	Veredas
EST. CONSERV.	:	Regular



SENAMHI

CENSO DE PARQUES

El Comercio

LIMA METROPOLITANA

SANTIAGO DE SURCO

NOMBRE	:	COMANDANTE PEDRO R. CONGA
AREA (M ²)	:	17571.27
PERIMETRO (M)	:	616.75
TERRENO	:	Plenamente establecido
COBERTURA	:	Césped. Plantas/flores. Arboles y Arbustos. De todo
HOJAS	:	Con flores. Decorativos. Siempre verde
PLANTAS ORNAM.	:	Eucalipto. Paraíso, palmera, agracejo
COPA	:	Esférica. Fusiforme
PORCENTAJE (%)	:	100
CERCO	:	Sin cercos
ELEM.DECORAT.	:	Bordillos
INFRAESTRUCT.	:	Veredas. Monumentos especiales (gruta)
EST. CONSERV.	:	Muy Bueno
NOMBRE	:	BELLA LUZ
AREA (M ²)	:	8000.00
PERIMETRO (M)	:	370.50
TERRENO	:	Plenamente establecido
COBERTURA	:	Césped. Plantas/flores. Arboles y Arbustos
HOJAS	:	Con flores. Decorativo. Siempre verde
PLANTAS ORNAM.	:	Eucalipto. Ponciana. Pino. Ficus. Palmera, agracejo, paraíso,
COPA	:	Esférica. Cónica. Fusiforme. Sombrilla
PORCENTAJE (%)	:	100
CERCO	:	Sin cercos
ELEM.DECORAT.	:	Bordillos
INFRAESTRUCT.	:	Monumentos Especiales (gruta)
EST. CONSERV.	:	Muy Bueno



SENAMHI

CENSO DE PARQUES

El Comercio

LIMA METROPOLITANA

SANTIAGO DE SURCO

NOMBRE	: LUIS MIRO QUESADA
AREA (M²)	: 2244.78
PERIMETRO (M)	: 353.75
TERRENO	: Plenamente establecido
COBERTURA	: Césped. Plantas/flores. Arboles y Arbustos
HOJAS	: Frutales. Con Flores. Decorativos. Siempre verde
PLANTAS ORNAM.	: Ponciana. Pino. Sauce/Molle. Tulipan. Ficus. Palmera, árbol
COPA	: Esférica. Fusiforme. Sombrilla
PORCENTAJE (%)	: 100
CERCO	: Sin cercos
ELEM.DECORAT.	: Bordillos
INFRAESTRUCT.	: Veredas. Monumentos Especiales (gruta)
EST. CONSERV.	: Regular
NOMBRE	: CAYALTI
UBICACION	: Calle Cayalti-Calle Pomalca
REFERENCIA	: Av. El Polo
AREA (M²)	: 4669.97
TERRENO	: Plenamente establecido
COBERTURA	: Césped. Plantas/flores. Arboles y Arbustos
HOJAS	: Con flores
PLANTAS ORNAM.	: Eucalipto. Ponciana. Pino. Palmeras
COPA	: Esférica. Cónica
PORCENTAJE (%)	: 90
CERCO	: Sin cercos
ELEM.DECORAT.	: Capilla
EST. CONSERV.	: Bueno
COMENTARIO	: Está descuidada las veredas, deterioro ocasionado por un canal.



SENAMHI

CENSO DE PARQUES

El Comercio

LIMA METROPOLITANA

SANTIAGO DE SURCO

NOMBRE : POMALCA
UBICACION : Calle Cortijo-Calle Pomalca
REFERENCIA : Av. El Polo
AREA (M²) : 3700.70
TERRENO : Plenamente Establecido
COBERTURA : Césped. Plantas/flores. Arboles y Arbustos
HOJAS : Con Flores. Decorativo
PLANTAS ORNAM. : Eucalipto. Ponciana. Otros
COPA : Esférica. Sombrilla
PORCENTAJE (%) : 100
CERCO : Sin cercos
INFRAESTRUCT. : Veredas
EST. CONSERV. : Regular
COMENTARIO : Mantenimiento del césped bueno por sectores; Existen entre 25 a 30 árboles.

NOMBRE : PARQUE DEL LEONISMO
UBICACION : Calle los Vinzos-Calle Caramelo
REFERENCIA : Av. Apukontiki (Encalada)
AREA (M²) : 8438.97
TERRENO : Plenamente establecido
COBERTURA : Césped. Plantas/flores. Arboles y Arbustos
HOJAS : Con flores. Decorativo
PLANTAS ORNAM. : Pino. Ficus. Otros
COPA : Esférica. Sombrilla
PORCENTAJE (%) : 90
CERCO : Sin cercos
ELEM.DECORAT. : Capilla
EST. CONSERV. : Bueno
COMENTARIO : Las veredas deterioradas.



SENAMHI

CENSO DE PARQUES

El Comercio

LIMA METROPOLITANA

SANTIAGO DE SURCO

NOMBRE : LOS 13 DEL GALLO
UBICACION : Garcia de Salcedo-Gerónimo de Aliaga
REFERENCIA : Pte. Chacarilla
AREA (M²) : 9430.10
TERRENO : Plenamente establecido
COBERTURA : Césped. Plantas/flores. Arboles y Arbustos
HOJAS : Con flores. Decorativo. Siempre verde
PLANTAS ORNAM. : Ponciana. Pino. Palmeras
COPA : Fusiforme. Sombrilla
PORCENTAJE (%) : 90
CERCO : Sin cercos
ELEM.DECORAT. : Capilla
EST. CONSERV. : Bueno
COMENTARIO : El riego del parque lo realiza la municipalidad.

NOMBRE : SIN NOMBRE
UBICACION : Gerónimo de Aliaga-R.de Candia
REFERENCIA : Pte. Chacarilla
AREA (M²) : 2269.06
TERRENO : Plenamente establecido
COBERTURA : Césped. Plantas/flores. Arboles y Arbustos
HOJAS : Con flores. Decorativo. Siempre verde
PLANTAS ORNAM. : Ponciana. Pino
COPA : Fusiforme. No identificada
PORCENTAJE (%) : 90
CERCO : Sin cercos
ELEM.DECORAT. : Capilla
INFRAESTRUCT. : Veredas
EST. CONSERV. : Bueno
COMENTARIO : Es mantenido por el municipio.



SENAMHI

CENSO DE PARQUES

El Comercio

LIMA METROPOLITANA

SANTIAGO DE SURCO

NOMBRE : DEL VALLE
UBICACION : Jr.Cantario
REFERENCIA : Av. Angamos Cdra. 12
AREA (M²) : 2751.28
TERRENO : Plenamente establecido
COBERTURA : Césped. Plantas/flores. Arboles y Arbustos
HOJAS : Frutales. Con flores. Decorativo. Siempre verde
PLANTAS ORNAM. : Eucalipto. Ponciana. Pino. Otros
COPA : Llorona. Fusiforme. Sombrilla
PORCENTAJE (%) : 90
CERCO : Sin cercos
INFRAESTRUCT. : Veredas
EST. CONSERV. : Bueno
COMENTARIO : Excavando pozo.

NOMBRE : PARQUE "C"
UBICACION : Jr. Cantavio-Coricancha
REFERENCIA : Av. El Polo y Av. Angamos
AREA (M²) : 5070.00
TERRENO : Plenamente establecido
COBERTURA : Césped. Plantas/flores. Arboles y Arbustos
HOJAS : Con flores. Decorativos. Siempre verde
PLANTAS ORNAM. : Eucalipto. Ponciana
COPA : Fusiforme. Sombrilla
PORCENTAJE (%) : 90
CERCO : Sin cercos
EST. CONSERV. : Muy Bueno



SENAMHI

CENSO DE PARQUES

El Comercio

LIMA METROPOLITANA

SANTIAGO DE SURCO

NOMBRE : PARQUE "E"
UBICACION : Limatambo - Coricancha
REFERENCIA : Alt. cdra. 3 Av. Polo
AREA (M²) : 3510.00
TERRENO : Plenamente establecido
COBERTURA : Césped. Hierbas. Plantas/flores. Arboles y Arbustos
HOJAS : Con flores. Decorativos. Siempre verde
PLANTAS ORNAM. : Eucalipto. Ponciana. Pino. Sauce/Molle
COPA : Llorona. Fusiforme. Sombrilla
PORCENTAJE (%) : 90
CERCO : Sin cercos
INFRAESTRUCT. : Veredas
EST. CONSERV. : Muy Bueno

NOMBRE : LA PÉRGOLA
UBICACION : Calle La Pérgola-Calle 1
MONUMENTO : Virgen María
REFERENCIA : Av. Angamos. Cdra.24
AREA (M²) : 1556.25
TERRENO : Plenamente establecido
COBERTURA : Hierbas. Césped. Plantas/Flores. Arboles y Arbustos
HOJAS : Con flores. Decorativo. Siempre verde
PLANTAS ORNAM. : Eucalipto. Ponciana. Alamo. Sauce/Molle. Ficus
COPA : Esférica. Llorona. Sombrilla
PORCENTAJE (%) : 90
CERCO : Sin cercos
INFRAESTRUCT. : Veredas. Bancas
EST. CONSERV. : Bueno
COMENTARIO : Riego con manguera, zona residencial cercada.



SENAMHI

CENSO DE PARQUES

El Comercio

LIMA METROPOLITANA

SANTIAGO DE SURCO

NOMBRE : UNION ARABE PALESTINO
UBICACION : Av. Angamos-Av Nicolas Rodrigo
REFERENCIA : Final de la Av. Angamos
AREA (M²) : 826.95
TERRENO : Plenamente establecido
COBERTURA : Sin vegetación. Césped
HOJAS : Con flores. Decorativo. Siempre verde
PLANTAS ORNAM. : Alamo. Ficus. Otros
COPA : Esférica. Sombrilla. No identificada
PORCENTAJE (%) : 90
CERCO : Sin cercos
INFRAESTRUCT. : Monumentos especiales (Placa recordatoria)
EST. CONSERV. : Bueno

NOMBRE : EL RECUERDO
UBICACION : Calle El Recuerdo-Calle 1
REFERENCIA : Av. Angamos Cdra.24
AREA (M²) : 749.12
TERRENO : Plenamente establecido
COBERTURA : Sin Vegetación. Césped. Arboles y Arbustos
PLANTAS ORNAM. : Ponciana. Sauce/Molle. Alamo. Ficus. Otros
COPA : Llorona. Sombrilla. No identificada
PORCENTAJE (%) : 75
CERCO : Sin cercos
INFRAESTRUCT. : Veredas. Bancas
EST. CONSERV. : Bueno
COMENTARIO : Riego con manguera cada fin de semana.



SENAMHI

CENSO DE PARQUES

El Comercio

LIMA METROPOLITANA

SANTIAGO DE SURCO

NOMBRE : LOS TULIPANES
UBICACION : Av. El Polo-Los Tulipanes
REFERENCIA : Clínica San Pablo
AREA (M²) : 1311.81
TERRENO : Plenamente establecido
COBERTURA : Césped. Plantas/Flores. Arboles y Arbustos
HOJAS : Con Flores. Decorativo. Siempre verde
PLANTAS ORNAM. : Ponciana. Sauce/Molle
COPA : Llorona. Fusiforme
PORCENTAJE (%) : 100
CERCO : Sin cercos
INFRAESTRUCT. : Veredas
EST. CONSERV. : Bueno

NOMBRE : EL DUBY
UBICACION : Av. El Duby-Av.Manuel Olguin
REFERENCIA : Hipódromo
AREA (M²) : 5352.05
TERRENO : Plenamente establecido
COBERTURA : Césped. Plantas/Flores. Arboles y Arbustos
HOJAS : Con flores. Decorativo. Siempre verde
PLANTAS ORNAM. : Ponciana. Sauce/Molle
COPA : Fusiforme. Sombrilla
PORCENTAJE (%) : 100
CERCO : Sin cercos
ELEM.DECORAT. : Estatuas
INFRAESTRUCT. : Veredas. Bancas
EST. CONSERV. : Bueno



SENAMHI

CENSO DE PARQUES

El Comercio

LIMA METROPOLITANA

SANTIAGO DE SURCO

NOMBRE	: ALAMO I
UBICACION	: Calle 5-Calle los Capulies
REFERENCIA	: Av. Angamos
AREA (M²)	: 1768.12
TERRENO	: Plenamente establecido
COBERTURA	: Césped. Plantas/Flores. Arboles y Arbustos
HOJAS	: Con flores. Decorativo
PLANTAS ORNAM.	: Ponciana. Pino. Alamo. Sauce/Molle. Ficus. Otros
COPA	: Esférica. Cónica. Llorona. Sombrilla
PORCENTAJE (%)	: 90
CERCO	: Sin cercos
INFRAESTRUCT.	: Veredas. Bancas
EST. CONSERV.	: Bueno
NOMBRE	: EL HERRAJE
UBICACION	: Calle el Herraaje, calle Jacarandas
REFERENCIA	: Av. Angamos
AREA (M²)	: 2092.90
TERRENO	: Plenamente Establecido
COBERTURA	: Césped. Plantas/Flores. Arboles y Arbustos, de todo
HOJAS	: Con Flores. Decorativos. Siempre verde
PLANTAS ORNAM.	: Ponciana. Pino. Alamo. Sauce/Molle, ficus.
COPA	: Llorona
PORCENTAJE (%)	: 90
ELEM.DECORAT.	: Veredas de Piedra
INFRAESTRUCT.	: Veredas
EST. CONSERV.	: Muy Bueno
COMENTARIO	: El Parque tiene el estilo tradicional. Riego por aspersión.



SENAMHI

CENSO DE PARQUES

El Comercio

LIMA METROPOLITANA

SANTIAGO DE SURCO

NOMBRE : SIN NOMBRE
UBICACION : Calle 6
REFERENCIA : Av. Angamos
AREA (M²) : 1374.23
TERRENO : Plenamente establecido
COBERTURA : De todo
HOJAS : Con flores. Decorativo. Siempre verde
PLANTAS ORNAM. : Eucalipto. Alamo. Sauce/Molle. Ficus. Otros
COPA : Cónica
PORCENTAJE (%) : 90
CERCO : Sin cercos
INFRAESTRUCT. : Veredas
EST. CONSERV. : Bueno
COMENTARIO : Riego por manguera.

NOMBRE : LA PLAZA
UBICACION : Av. Central-Calle los Capulies
REFERENCIA : Av. Angamos Cdra. 24
AREA (M²) : 2003.45
TERRENO : Plenamente establecido
COBERTURA : Césped. Plantas/Flores. Arboles y Arbustos
HOJAS : Con Flores. Decorativo. Siempre verde
PLANTAS ORNAM. : Ponciana. Pino. Alamo. Otros
COPA : Esférica. Cónica
PORCENTAJE (%) : 90
CERCO : Sin cercos
ELEM.DECORAT. : Fuente/pileta
INFRAESTRUCT. : Veredas. Bancas
EST. CONSERV. : Bueno
COMENTARIO : La fuente no funciona.



SENAMHI

CENSO DE PARQUES

El Comercio

LIMA METROPOLITANA

SANTIAGO DE SURCO

NOMBRE	:	EL ALTILLO
UBICACION	:	Calle Los Alamos-Calle Altillo
AREA (M²)	:	542.60
TERRENO	:	Plenamente establecido
COBERTURA	:	Césped. Plantas/Flores
HOJAS	:	Con flores. Decorativo
PLANTAS ORNAM.	:	Ponciana. Pino. Alamo
PORCENTAJE (%)	:	75
CERCO	:	Sin cercos
ELEM.DECORAT.	:	Monumentos especiales (capilla)
INFRAESTRUCT.	:	Veredas. Bancas
EST. CONSERV.	:	Bueno
NOMBRE	:	MARIANO
UBICACION	:	Calle dos-Calle tres
REFERENCIA	:	Los Alamos-Av. Angamos
AREA (M²)	:	1980.00
TERRENO	:	Plenamente Establecido
COBERTURA	:	Césped. Plantas/Flores. Arboles y Arbustos
HOJAS	:	Con Flores. Decorativo. Siempre verde
PLANTAS ORNAM.	:	Ponciana. Pino. Alamo. Ficus
COPA	:	Esférica. Cónica. No identificada
PORCENTAJE (%)	:	90
CERCO	:	Sin cercos
ELEM.DECORAT.	:	Monumentos especiales (capilla)
INFRAESTRUCT.	:	Veredas. Bancas
EST. CONSERV.	:	Bueno
COMENTARIO	:	Riego por manguera. Plantas en crecimiento.



SENAMHI

CENSO DE PARQUES

El Comercio

LIMA METROPOLITANA

SANTIAGO DE SURCO

NOMBRE : SIN NOMBRE
REFERENCIA : Av. Angamos y Central
AREA (M²) : 2559.80
TERRENO : Plenamente Establecido
COBERTURA : Hierbas. Césped. Plantas/Flores. Arboles y Arbustos. De todo
HOJAS : Con flores. Decorativo. Siempre verde
PLANTAS ORNAM. : Eucalipto. Ponciana. Alamo. Sauce/Molle. Ficus, pino. Otros
COPA : Esférica. Llorona. Fusiforme. Sombrilla. No identificada
PORCENTAJE (%) : 90
CERCO : Sin cercos
ELEM.DECORAT. : Bordillos
INFRAESTRUCT. : Veredas. Bancas
EST. CONSERV. : Bueno
COMENTARIO : Riego por manguera.

NOMBRE : LOS JAZMINES
UBICACION : Calle "E" (Cdra.1)
REFERENCIA : Urb. Las Violetas
AREA (M²) : 5823.96
PERIMETRO (M) : 305.54
TERRENO : Parque delimitado
COBERTURA : Césped. Plantas/Flores. Arboles(52) y Arbustos
HOJAS : Con flores. Aromático. Siempre verde
PLANTAS ORNAM. : Eucalipto. Pino. Sauce/Molle. Tulipan. Caucho, palmera,
COPA : Esférica. Fusiforme
PORCENTAJE (%) : 90
CERCO : Sin cercos
ELEM.DECORAT. : Bordillos. Jardin/Rocalla
INFRAESTRUCT. : Veredas
EST. CONSERV. : Muy Bueno
COMENTARIO : Recibe mantenimiento por parte del municipio, en forma diaria



SENAMHI

CENSO DE PARQUES

El Comercio

LIMA METROPOLITANA

SANTIAGO DE SURCO

NOMBRE	: VIRGEN DE LAS MERCEDES
UBICACION	: Calle "E" (Cdra.2) con Jr. Mariscal Gamarra (Cdra.5)
REFERENCIA	: Urb. Las Violetas
AREA (M²)	: 10161.10
PERIMETRO (M)	: 440.23
TERRENO	: Parque delimitado
COBERTURA	: Césped. Plantas/Flores. Arboles(157) y Arbustos
HOJAS	: Aromático. Siempre Verde
PLANTAS ORNAM.	: Eucalipto. Alamo. Pino. Sauce/Molle. Palmera, tipa, caucho,
COPA	: Esférica. Cónica. Fusiforme
PORCENTAJE (%)	: 90
CERCO	: Sin cercos
ELEM.DECORAT.	: Bordillos. Estatuas (gruta)
INFRAESTRUCT.	: Veredas
EST. CONSERV.	: Bueno
COMENTARIO	: El Municipio se encarga del mantenimiento y cuidado del parque.
NOMBRE	: LOS JAZMINES
UBICACION	: Calle 5 (Cdra.1) con Calle "C" (Cdra.1)
REFERENCIA	: Urb. Las Magnolias
AREA (M²)	: 6384.90
PERIMETRO (M)	: 357.11
TERRENO	: Parque delimitado
COBERTURA	: Césped. Plantas/Flores. Arboles(33) y Arbustos
HOJAS	: Aromático. Siempre verde
PLANTAS ORNAM.	: Eucalipto. Pino. Sauce/Molle. Ficus. Tipa
COPA	: Esférica. Fusiforme
PORCENTAJE (%)	: 90
CERCO	: Sin cercos
ELEM.DECORAT.	: Bordillos
INFRAESTRUCT.	: Veredas
EST. CONSERV.	: Bueno
COMENTARIO	: El mantenimiento y cuidado está a cargo de los propios vecinos



SENAMHI

CENSO DE PARQUES

El Comercio

LIMA METROPOLITANA

SANTIAGO DE SURCO

NOMBRE : EL ROSAL
UBICACION : Jr.Juan Santos (Cdra.1) con Jr.de la Jara y Ureta (cdra. 3)
REFERENCIA : Urb. El Rosal
AREA (M²) : 2815.90
PERIMETRO (M) : 217.14
TERRENO : Parque delimitado
COBERTURA : Césped. Plantas/Flores. Arboles(44) y Arbustos
HOJAS : Aromático. Siempre verde
PLANTAS ORNAM. : Eucalipto. Alamo. Pino. Sauce/Molle. Palmera
COPA : Esférica. Fusiforme. Sombrilla
PORCENTAJE (%) : 90
CERCO : Sin cercos
ELEM.DECORAT. : Bordillos
INFRAESTRUCT. : Veredas
EST. CONSERV. : Bueno
COMENTARIO : Recibe mantenimiento y cuidado de los propios vecinos.

NOMBRE : NICANOR RUIZ DE SOMOCURCIO
UBICACION : Calle 11 (Cdra.1) con Jr. Henry Revetti (Cdra.3)
MONUMENTO : Nicanor Ruiz de Somocurcio
REFERENCIA : Urb. Las Magnolias
AREA (M²) : 5493.60
PERIMETRO (M) : 305.86
TERRENO : Plenamente establecido
COBERTURA : Césped. Plantas/Flores. Arboles(49) y Arbustos
HOJAS : Frutales. Aromático. Siempre verde
PLANTAS ORNAM. : Eucalipto. Alamo. Ciprés, palmera, caucho
COPA : Esférica. Fusiforme
PORCENTAJE (%) : 90
CERCO : Sin cercos
ELEM.DECORAT. : Bordillos. Estatuas (Gruta)
INFRAESTRUCT. : Veredas. Bancas. Monumentos especiales
EST. CONSERV. : Bueno
COMENTARIO : Recibe mantenimiento y cuidado por parte del municipio.



SENAMHI

CENSO DE PARQUES

El Comercio

LIMA METROPOLITANA

SANTIAGO DE SURCO

NOMBRE : SANTA CARMELA
UBICACION : Jr. Santa Carmela (Cdra.1)
REFERENCIA : Urb. Las Magnolias
AREA (M²) : 1449.20
PERIMETRO (M) : 171.50
TERRENO : Parque delimitado
COBERTURA : Césped. Plantas/Flores. Arboles(14) y Arbustos
HOJAS : Frutales. Aromático. Siempre verde
PLANTAS ORNAM. : Eucalipto. Alamo. Sauce/Molle. Ciprés, tipa
COPA : Esférica. Fusiforme
PORCENTAJE (%) : 75
CERCO : Sin cercos
INFRAESTRUCT. : Veredas
EST. CONSERV. : Regular
COMENTARIO : El parque se encuentra maltratado debido que lo utilizan como campo deportivo. El mantenimiento es por parte del municipio.

NOMBRE : SIN NOMBRE
UBICACION : Jr. Arturo Lecca (Cdra.2) con Jr. Nicanor Ruiz (Cdra.1)
REFERENCIA : Urb. El Doral
AREA (M²) : 723.24
PERIMETRO (M) : 108.36
TERRENO : Parque delimitado
COBERTURA : Césped. Plantas/Flores. Arboles(19) y Arbustos
HOJAS : Frutales (plátano)
PLANTAS ORNAM. : Palmera
COPA : Fusiforme
PORCENTAJE (%) : 75
CERCO : Sin cercos
INFRAESTRUCT. : Veredas
EST. CONSERV. : Regular
COMENTARIO : Recibe mantenimiento y cuidado por los vecinos.



SENAMHI

CENSO DE PARQUES

El Comercio

LIMA METROPOLITANA

SANTIAGO DE SURCO

NOMBRE	: MIGUEL ALJOVIN
UBICACION	: Calle Miguel Aljovin (Cdra.5) y Calle Nicaragua (Cdra.1)
REFERENCIA	: Rep. de Panamá y 28 de Julio
AREA (M²)	: 7920.05
PERIMETRO (M)	: 335.21
TERRENO	: Parque delimitado
COBERTURA	: De todo
HOJAS	: Arboles(26) ornamentales con flores. Siempre verde
PLANTAS ORNAM.	: Ponciana. Caucho, maguey, cucarda, ciprés
COPA	: Esférica. Fusiforme. Sombrilla
PORCENTAJE (%)	: 90
CERCO	: Sin cercos
ELEM.DECORAT.	: Bordillos
INFRAESTRUCT.	: Veredas
EST. CONSERV.	: Muy bueno
COMENTARIO	: Recibe mantenimiento y cuidado por parte de la municipalidad
NOMBRE	: IRMA GAMERO DE PLANAS
UBICACION	: Irma Gamero de Planas (Cdra.2) y Calle Honduras (Cdra.2)
REFERENCIA	: Urb. El Doral
AREA (M²)	: 2675.70
PERIMETRO (M)	: 227.45
TERRENO	: Parque delimitado
COBERTURA	: De todo
HOJAS	: Arboles ornamentales con flores(28)
PLANTAS ORNAM.	: Pino. Alamo. Ficus. Cucarda
COPA	: Cónica. Fusiforme
PORCENTAJE (%)	: 100
CERCO	: Sin cercos
ELEM.DECORAT.	: Bordillos
INFRAESTRUCT.	: Veredas
EST. CONSERV.	: Muy Bueno
COMENTARIO	: El mantenimiento y cuidado está a cargo de la municipalidad.



SENAMHI

CENSO DE PARQUES

El Comercio

LIMA METROPOLITANA

SANTIAGO DE SURCO

NOMBRE	:	VICTOR MALDONADO BEGAZO
UBICACION	:	Irma Gamero (Cdra.1)
MONUMENTO	:	Virgen Maria
REFERENCIA	:	Urb. El Doral
AREA (M²)	:	3695.55
PERIMETRO (M)	:	302.22
TERRENO	:	Parque delimitado
COBERTURA	:	De todo
HOJAS	:	Arboles de hojas siempre verde(38)
PLANTAS ORNAM.	:	Ponciana. Alamo. Sauce/Molle.
COPA	:	Fusiforme. Sombrilla
PORCENTAJE (%)	:	90
CERCO	:	Verjas
ELEM.DECORAT.	:	Bueno
INFRAESTRUCT.	:	Veredas
EST. CONSERV.	:	Bueno
COMENTARIO	:	Cuidado por parte de la municipalidad. Dentro del parque se observa una bomba de agua.
NOMBRE	:	LAS LILAS (1)
UBICACION	:	Calle 19 y Calle 18
MONUMENTO	:	
REFERENCIA	:	Urb. Las Lilas
AREA (M²)	:	5682.34
PERIMETRO (M)	:	355.70
TERRENO	:	Parque delimitado
COBERTURA	:	De todo
HOJAS	:	Arboles(53) de hojas siempre verde. Aromático.
PLANTAS ORNAM.	:	Eucalipto. Sauce/Molle. Palmera
COPA	:	Fusiforme. Sombrilla
PORCENTAJE (%)	:	75
CERCO	:	Sin cercos
INFRAESTRUCT.	:	Veredas
EST. CONSERV.	:	Regular
COMENTARIO	:	El mantenimiento y cuidado está a cargo de los propios vecinos



SENAMHI

CENSO DE PARQUES

El Comercio

LIMA METROPOLITANA

SANTIAGO DE SURCO

NOMBRE : LAS LILAS (2)
UBICACION : Calle 14 Eduardo Mendoza (Cdra.1)
REFERENCIA : Urb. Las Lilas
AREA (M²) : 1537.12
PERIMETRO (M) : 160.08
TERRENO : Parque delimitado
COBERTURA : Césped. Arboles(22) y Arbustos
HOJAS : Siempre verde
PLANTAS ORNAM. : Sauce/Molle. Ficus. Palmera
COPA : Fusiforme
PORCENTAJE (%) : 100
CERCO : Sin Cercos
INFRAESTRUCT. : Veredas
EST. CONSERV. : Muy Bueno
COMENTARIO : Recibe mantenimiento y cuidado de los propios vecinos.

NOMBRE : SAENZ PEÑA
UBICACION : Calle 5 (Cdra.2) y Calle 14 (Cdra.2)
MONUMENTO : Saenz Peña
REFERENCIA : Urb. las Magnolias
AREA (M²) : 6620.36
PERIMETRO (M) : 344.28
TERRENO : Plenamente establecido
COBERTURA : De todo
HOJAS : Con flores. Siempre verde
PLANTAS ORNAM. : Ponciana. Alamo. Sauce/Molle. Ficus. Tulipan. Palmera,
COPA : Esférica. Fusiforme. Sombrilla
PORCENTAJE (%) : 90
CERCO : Sin Cercos
ELEM.DECORAT. : Estatuas. Macetas. Bordillos
INFRAESTRUCT. : Veredas. Bancas
EST. CONSERV. : Muy Bueno



SENAMHI

CENSO DE PARQUES

El Comercio

LIMA METROPOLITANA

SANTIAGO DE SURCO

NOMBRE	: EDUARDO ASTETE
UBICACION	: Calle 14 (Cdra.3) y Calle 3 (Cdra.1)
MONUMENTO	: Eduardo Astete
REFERENCIA	: Urb. Las Magnolias
AREA (M²)	: 6169.45
PERIMETRO (M)	: 352.96
TERRENO	: Plenamente establecido
COBERTURA	: De todo
HOJAS	: Arboles (38) con flores, Aromático, Siempre verde
PLANTAS ORNAM.	: Eucalipto, Ponciana, Sauce/Molle, Pino, caucho, ciprés,
COPA	: Cónica, Fusiforme, Sombrilla
PORCENTAJE (%)	: 100
CERCO	: Sin cercos
ELEM.DECORAT.	: Bordillos
INFRAESTRUCT.	: Veredas, Bancas
EST. CONSERV.	: Muy Bueno
COMENTARIO	: Recibe mantenimiento y cuidado de la Municipalidad; dentro del parque hay una bomba de agua de SEDAPAL.
NOMBRE	: MARIANO BUSTAMANTE MANTILLA
UBICACION	: Calle 17 Los Gladiolos y Calle 3 (Mz.E)
MONUMENTO	: M. Bustamante M.
REFERENCIA	: Urb. Los Gladiolos
AREA (M²)	: 1802.10
PERIMETRO (M)	: 180.02
TERRENO	: Plenamente establecido
COBERTURA	: De todo
HOJAS	: Con flores, Siempre verde
PLANTAS ORNAM.	: Ponciana, Sauce, cucarda, caucho
COPA	: Fusiforme, Sombrilla
PORCENTAJE (%)	: 90
CERCO	: Sin cercos
ELEM.DECORAT.	: Estatuas, Bordillos
INFRAESTRUCT.	: Veredas, Bancas, Cancha de futbolito
EST. CONSERV.	: Muy Bueno
COMENTARIO	: El mantenimiento y cuidado está a cargo de la municipalidad.



SENAMHI

CENSO DE PARQUES

El Comercio

LIMA METROPOLITANA

SANTIAGO DE SURCO

NOMBRE	: SIN NOMBRE
UBICACION	: Las Palmeras (Cdra.1) con Pasaje 1
REFERENCIA	: Av. Catalino Miranda (Cdra.2)
AREA (M²)	: 251.59
PERIMETRO (M)	: 110.32
TERRENO	: Parque delimitado
COBERTURA	: Césped, Arboles(5) y Arbustos
HOJAS	: Con flores, Siempre verde
PLANTAS ORNAM.	: Ponciana
COPA	: Sombrilla
PORCENTAJE (%)	: 90
CERCO	: De plantas
EST. CONSERV.	: Bueno
COMENTARIO	: Recibe mantenimiento y cuidado por los propios vecinos.
NOMBRE	: HUERTA VENEGAS
UBICACION	: Jr.Ernesto Noriega (Cdra.5) con Hernando La Valle (Cdra.1)
REFERENCIA	: Urb. Huertas Venegas
AREA (M²)	: 3324.96
PERIMETRO (M)	: 249.63
TERRENO	: Parque delimitado
COBERTURA	: Césped, Arboles y Arbustos
HOJAS	: Siempre verde
PLANTAS ORNAM.	: Ponciana, Alamo, Palmera
COPA	: Fusiforme, Sombrilla
PORCENTAJE (%)	: 75
CERCO	: Sin cercos
ELEM.DECORAT.	: Bordillos
INFRAESTRUCT.	: Veredas, Monumentos Especiales
EST. CONSERV.	: Regular
COMENTARIO	: Recibe mantenimiento y cuidado de la Municipalidad.



SENAMHI

CENSO DE PARQUES

El Comercio

LIMA METROPOLITANA

SANTIAGO DE SURCO

NOMBRE	: SIN NOMBRE
UBICACION	: Paseo de la República Mz.O y Av. Ficus
REFERENCIA	: Urb. La Capullana
AREA (M²)	: 9430.00
PERIMETRO (M)	: 502.00
TERRENO	: Parque delimitado
COBERTURA	: Plantas/Flores, Arboles(10) y Arbustos
HOJAS	: Con flores, Siempre verde
PLANTAS ORNAM.	: Maguey, cucarda.
COPA	: Fusiforme
PORCENTAJE (%)	: 5
CERCO	: Sin cercos
INFRAESTRUCT.	: Cancha de fulbito (3)
EST. CONSERV.	: Malo
NOMBRE	: CAP. FAP RAUL VERA COLLAHUAZO
UBICACION	: Los Tamarindos Mz.K-88 y Los Carrizos Mz. N-45
REFERENCIA	: Urb. La Capullana
AREA (M²)	: 10234.48
PERIMETRO (M)	: 439.40
TERRENO	: Parque delimitado
COBERTURA	: Césped, Plantas/Flores, Arboles(26) y Arbustos
HOJAS	: Con flores, Aromático, Siempre verde
PLANTAS ORNAM.	: Eucalipto, Ponciana, Sauce/Molle, Tulipan, palmeras.
COPA	: Fusiforme, Sombrilla
PORCENTAJE (%)	: 90
CERCO	: Sin cercos
ELEM.DECORAT.	: Bordillos
INFRAESTRUCT.	: Veredas, Monumentos especiales
EST. CONSERV.	: Muy Bueno
COMENTARIO	: Recibe mantenimiento constante por parte del municipio. Al interior del parque hay un pequeño centro comercial.



SENAMHI

CENSO DE PARQUES

El Comercio

LIMA METROPOLITANA

SANTIAGO DE SURCO

NOMBRE : SIN NOMBRE
UBICACION : Los Lancones y Paseo de la República
REFERENCIA : Urb. La Capullana
AREA (M²) : 288.36
PERIMETRO (M) : 70.78
TERRENO : Parque delimitado
COBERTURA : Arboles y Arbustos
HOJAS : Siempre verde
PLANTAS ORNAM. : Ponciana, maguey, tuna
COPA : Fusiforme. Sombrilla
PORCENTAJE (%) : 25
CERCO : De plantas
INFRAESTRUCT. : Veredas
EST. CONSERV. : Regular
COMENTARIO : Recibe mantenimiento y cuidado de los propios vecinos

NOMBRE : CENTRAL LA CAPULLANA
UBICACION : Calle los Seibos (Cdra.1) Calle Tangarara Mz.F-27
REFERENCIA : Urb. La Capullana
AREA (M²) : 12576.57
PERIMETRO (M) : 461.62
TERRENO : Plenamente establecido
COBERTURA : De todo
HOJAS : Arboles (78) de follaje siempre verde
PLANTAS ORNAM. : Eucalipto, Ponciana, Ficus.
COPA : Fusiforme, Sombrilla
PORCENTAJE (%) : 75
CERCO : Sin cerco
ELEM.DECORAT. : Bordillos
INFRAESTRUCT. : Veredas, Bancas, Cancha de fulbito (1), Monumentos
EST. CONSERV. : Muy Bueno
COMENTARIO : Recibe mantenimiento permanente por parte de la Municipalidad.



SENAMHI

CENSO DE PARQUES

El Comercio

LIMA METROPOLITANA

SANTIAGO DE SURCO

NOMBRE	: JAVIER CORREA ELIAS
UBICACION	: Los Tamarindos Mz.D y los Querocotillo
REFERENCIA	: Urb. La Capullana
AREA (M²)	: 7524.04
PERIMETRO (M)	: 373.43
TERRENO	: Parque delimitado
COBERTURA	: De todo
HOJAS	: Arboles (38) con flores, Aromático, Siempre verde
PLANTAS ORNAM.	: Eucalipto, Ponciana, Tulipan, caucho
COPA	: Fusiforme, Sombrilla
PORCENTAJE (%)	: 75
CERCO	: Sin cercos
ELEM.DECORAT.	: Bordillos
INFRAESTRUCT.	: Cancha de fulbito (2), Monumentos especiales
EST. CONSERV.	: Bueno
COMENTARIO	: Cuidado por parte del municipio; dentro del parque existen dos canchas de frontón.
NOMBRE	: MAYOR FAP PERCY PHILIPPS CUBA
UBICACION	: Jr.Alcazar(Cdra.2) con el Jr.Zaragosa (Cdra.1)
REFERENCIA	: Urb. La Castellana
AREA (M²)	: 16144.19
PERIMETRO (M)	: 532.51
TERRENO	: Parque delimitado
COBERTURA	: Césped, Plantas/Flores, Arboles(58) y Arbustos
HOJAS	: Con flores Aromático, Siempre verde
PLANTAS ORNAM.	: Eucalipto, ficus, caucho, ciprés, palmera
COPA	: Fusiforme
PORCENTAJE (%)	: 90
CERCO	: Sin cercos
ELEM.DECORAT.	: Bordillos
INFRAESTRUCT.	: Monumentos especiales (gruta)
EST. CONSERV.	: Bueno
COMENTARIO	: La municipalidad está a cargo del mantenimiento, cuidado y limpieza.



SENAMHI

CENSO DE PARQUES

El Comercio

LIMA METROPOLITANA

SANTIAGO DE SURCO

NOMBRE	: SIN NOMBRE
UBICACION	: Jr.Quintero (Cdra.1) con el Jr.Castilla Vieja (Cdra.1)
REFERENCIA	: Urb. La Castellana
AREA (M²)	: 401.31
PERIMETRO (M)	: 93.35
TERRENO	: Parque delimitado
COBERTURA	: Arboles(7) y Arbustos
HOJAS	: Siempre verde
PLANTAS ORNAM.	: Sauce/Molle, Ficus, Palmeras
COPA	: Cónica, Fusiforme
PORCENTAJE (%)	: 90
CERCO	: Sin cercos
EST. CONSERV.	: Bueno
COMENTARIO	: Recibe mantenimiento de la Municipalidad.
NOMBRE	: EL PRADO
UBICACION	: Calle 4 (Cdra.1) con el Jr.El Galeon (Cdra.1)
REFERENCIA	: Urb. La Castellana
AREA (M²)	: 4544.17
PERIMETRO (M)	: 266.43
TERRENO	: Plenamente establecido
COBERTURA	: Césped, plantas/flores, árboles y arbustos
HOJAS	: Frutales, siempre verde.(52)
PLANTAS ORNAM.	: Pino, sauce/molle, ficus, palmera, plátano.
COPA	: Esférica, cónica, fusiforme
PORCENTAJE (%)	: 90
CERCO	: Sin cercos
ELEM.DECORAT.	: Bordillos
INFRAESTRUCT.	: Veredas, bancas, monumentos especiales
EST. CONSERV.	: Bueno
COMENTARIO	: Recibe mantenimiento, cuidado y limpieza constante por parte de la Municipalidad.



SENAMHI

CENSO DE PARQUES

El Comercio

LIMA METROPOLITANA

SANTIAGO DE SURCO

NOMBRE : SIN NOMBRE
UBICACION : Jr.El Galeón (Cdra.2) con la calle 2(Cdra.1)
REFERENCIA : Urb. La Castellana
AREA (M²) : 1038.12
PERIMETRO (M) : 136.73
TERRENO : Parque delimitado
COBERTURA : Arboles(140) y arbustos
HOJAS : Siempre verde
PLANTAS ORNAM. : Sauce, ficus
COPA : Fusiforme
PORCENTAJE (%) : 5
CERCO : Sin cercos
EST. CONSERV. : Malo
COMENTARIO : Según los vecinos, a esta área verde quieren dar otro uso (uso comercial).

NOMBRE : EGIPTO
UBICACION : Jr. Galeón (Cdra.3) con la calle 3 (Cdra.2)
REFERENCIA : Urb. La Castellana
AREA (M²) : 5277.31
PERIMETRO (M) : 287.54
TERRENO : Plenamente establecido
COBERTURA : Césped, plantas/flores, arboles(57) y arbustos
HOJAS : Con flores, aromático, siempre verde
PLANTAS ORNAM. : Eucalipto, sauce/moll, tulipan, palmera.
COPA : Fusiforme, sombrilla
PORCENTAJE (%) : 90
CERCO : Sin cercos
ELEM.DECORAT. : Bordillos
INFRAESTRUCT. : Veredas, bancas, monumentos especiales
EST. CONSERV. : Bueno
COMENTARIO : La Municipalidad se encarga del mantenimiento.



SENAMHI

CENSO DE PARQUES

El Comercio

LIMA METROPOLITANA

SANTIAGO DE SURCO

NOMBRE : LOS CIBELES
UBICACION : Jr. Paseo Rosales (Cdra.1) con Jr.Alcalá (Cdra.1)
REFERENCIA : Av. Benavides (Cdra.30)
AREA (M²) : 6570.89
PERIMETRO (M) : 324.44
TERRENO : Parque delimitado
COBERTURA : Césped, plantas/flores, árboles y arbustos
HOJAS : Con flores, siempre verde.(46)
PLANTAS ORNAM. : Pino, molle, ficus, caucho, tipa, palmera
COPA : Esférica, fusiforme
PORCENTAJE (%) : 90
CERCO : Sin cercos
ELEM.DECORAT. : Bordillos
INFRAESTRUCT. : Monumentos especiales
EST. CONSERV. : Bueno
COMENTARIO : El mantenimiento está a cargo del municipio, con ayuda de los vecinos.

NOMBRE : MARKAHUASI
UBICACION : Jr. Simón Salguero (Cdra.8) con Jr.Huaroc (Cdra.1)
REFERENCIA : Jr. Huaroc cdra. 1
AREA (M²) : 2040.55
PERIMETRO (M) : 184.94
TERRENO : Plenamente establecido
COBERTURA : Césped, arboles y arbustos.(29)
HOJAS : Aromático, siempre verde
PLANTAS ORNAM. : Eucalipto, álamo, caucho, etc.
COPA : Esférica, fusiforme, sombrilla
PORCENTAJE (%) : 90
CERCO : Sin cercos
ELEM.DECORAT. : Bordillos
INFRAESTRUCT. : Veredas, bancas, monumentos especiales
EST. CONSERV. : Muy bueno
COMENTARIO : Recibe mantenimiento de la Municipalidad.



SENAMHI

CENSO DE PARQUES

El Comercio

LIMA METROPOLITANA

SANTIAGO DE SURCO

NOMBRE : LAS MARGARITAS
UBICACION : Jr. Sor Mate (Cdra. 3) y Jr.Sor Tita (Cdra.3)
REFERENCIA : Urb. Montagne
AREA (M²) : 4041.62
PERIMETRO (M) : 248.85
TERRENO : Parque delimitado
COBERTURA : Césped, plantas/flores, árboles y arbustos
HOJAS : Aromático, siempre verde.(22)
PLANTAS ORNAM. : Eucalipto, ficus, otros
COPA : Esférica, fusiforme,
PORCENTAJE (%) : 90
CERCO : Sin cercos
ELEM.DECORAT. : Bordillos
INFRAESTRUCT. : Pájaros, insectos
EST. CONSERV. : Bueno
COMENTARIO : El mantenimiento está a cargo de un service que trabaja con la Municipalidad.

NOMBRE : BERMA
UBICACION : Urb. Las Laderas de Valle Hermoso
AREA (M²) : 3776.20
PERIMETRO (M) : 363.80
TERRENO : Parque delimitado
COBERTURA : Hierbas, árboles y arbustos
HOJAS : Siempre verde(98)
PLANTAS ORNAM. : Eucalipto, ponciana, álamo, ficus.
COPA : Esférica, fusiforme, sombrilla
PORCENTAJE (%) : 50
CERCO : De plantas
ELEM.DECORAT. : Ramadas
INFRAESTRUCT. : Motor de agua
EST. CONSERV. : Regular



SENAMHI

CENSO DE PARQUES

El Comercio

LIMA METROPOLITANA

SANTIAGO DE SURCO

NOMBRE : JACARANDA
UBICACION : Urb. Las Laderas de Valle Hermoso
AREA (M²) : 11591.44
PERIMETRO (M) : 438.60
TERRENO : Plenamente establecido
COBERTURA : De todo
HOJAS : Siempre verde (115)
PLANTAS ORNAM. : Ponciana, álamo, palmera, chiflera, croton, molle, etc.
COPA : Fusiforme, sombrilla
PORCENTAJE (%) : 75
CERCO : De plantas
ELEM.DECORAT. : Estatuas (Virgen Maria), Bordillos
INFRAESTRUCT. : Veredas, bancas
EST. CONSERV. : Bueno

NOMBRE : SIN NOMBRE
UBICACION : Urb. Las Laderas de Valle Hermoso
AREA (M²) : 5667.75
PERIMETRO (M) : 357.35
TERRENO : Plenamente establecido
COBERTURA : De todo
HOJAS : Siempre verde (38)
PLANTAS ORNAM. : Eucalipto, álamo, molle, laurel y tipac.
COPA : Esférica. fusiforme.
PORCENTAJE (%) : 75
CERCO : De plantas
ELEM.DECORAT. : Estatuas (Virgen Maria), bordillos
INFRAESTRUCT. : Veredas, bancas
EST. CONSERV. : Bueno



SENAMHI

CENSO DE PARQUES

El Comercio

LIMA METROPOLITANA

SANTIAGO DE SURCO

NOMBRE : SIN NOMBRE
UBICACION : Urb. Condominio San Demetrio
AREA (M²) : 2242.01
PERIMETRO (M) : 231.05
TERRENO : Parque delimitado
COBERTURA : De todo
HOJAS : Decorativo, siempre verde (54)
PLANTAS ORNAM. : Eucalipto, pino, sauce/molle, ficus, palmera, croton, laurel.
COPA : Fusiforme, sombrilla
PORCENTAJE (%) : 50
CERCO : Sin cercos
ELEM.DECORAT. : Estatuas (Virgen de la Evangelización)
EST. CONSERV. : Regular

NOMBRE : SIN NOMBRE
UBICACION : Urb. Valle Hermoso
AREA (M²) : 1762.12
PERIMETRO (M) : 307.45
TERRENO : Parque delimitado
COBERTURA : Hierbas, césped, plantas/flores, árboles y arbustos
HOJAS : Siempre verde (86)
PLANTAS ORNAM. : Eucalipto, pino, sauce/molle, tulipan, ficus, penka, sábila,
COPA : Esférica, fusiforme
PORCENTAJE (%) : 50
CERCO : Sin cercos
INFRAESTRUCT. : Veredas, bancas
EST. CONSERV. : Malo
COMENTARIO : Existe una caseta de control vehicular.



SENAMHI

CENSO DE PARQUES

El Comercio

LIMA METROPOLITANA

SANTIAGO DE SURCO

NOMBRE	:	COMANDANTE FAP ENRIQUE ARTURO
UBICACION	:	Caballero Orrego
AREA (M ²)	:	9460.81
PERIMETRO (M)	:	624.70
TERRENO	:	Plenamente establecido
COBERTURA	:	De todo
HOJAS	:	Siempre verde (187)
PLANTAS ORNAM.	:	Eucalipto, álamo, sauce/molle, ficus, palmera, kalifa, chiflera,
COPA	:	Fusiforme, sombrilla
PORCENTAJE (%)	:	75
CERCO	:	Sin cercos
ELEM.DECORAT.	:	Ramadas, estatuas(Virgen Maria)
INFRAESTRUCT.	:	Veredas, bancas, canchas de fulbito (2)
EST. CONSERV.	:	Regular
NOMBRE	:	SIN NOMBRE
UBICACION	:	Urb. Valle Hermoso
AREA (M ²)	:	4636.97
PERIMETRO (M)	:	340.65
TERRENO	:	Plenamente establecido
COBERTURA	:	De todo
HOJAS	:	Decorativo, siempre verde (116)
PLANTAS ORNAM.	:	Eucalipto, ponciana, álamo, ficus, croton, molle, chiflera.
COPA	:	Esférica, fusiforme, sombrilla
PORCENTAJE (%)	:	75
CERCO	:	Sin cercos
ELEM.DECORAT.	:	Ramadas, bordillos
INFRAESTRUCT.	:	Bancas
EST. CONSERV.	:	Regular



SENAMHI

CENSO DE PARQUES

El Comercio

LIMA METROPOLITANA

SANTIAGO DE SURCO

NOMBRE	: JUAN MEJIA BOCA
UBICACION	: Urb. San Ignacio
AREA (M²)	: 5172.73
PERIMETRO (M)	: 405.35
TERRENO	: Plenamente establecido
COBERTURA	: De todo
HOJAS	: Decorativo, siempre verde (75)
PLANTAS ORNAM.	: Eucalipto, ponciana, pino, sauce/molle, palemra, penka,
COPA	: Esférica, fusiforme, sombrilla
PORCENTAJE (%)	: 75
CERCO	: Sin cercos
ELEM.DECORAT.	: Ramadas, bordillos
INFRAESTRUCT.	: Veredas, bancas
EST. CONSERV.	: Regular
NOMBRE	: MAYOR FAP MIGUEL ALEGRE RODRIGUEZ
UBICACION	: Urb. San Ignacio
AREA (M²)	: 47812.54
PERIMETRO (M)	: 885.57
TERRENO	: Plenamente establecido
COBERTURA	: De todo
HOJAS	: Con flores, decorativo, siempre verde (462)
PLANTAS ORNAM.	: Eucalipto, ponciana, álamo, ficus, tulipan, palmera, laurel,
COPA	: Esférica, cónica, sombrilla, fusiforme
PORCENTAJE (%)	: 75
CERCO	: Redes metálicas (por tramos), de plantas (por tramos)
ELEM.DECORAT.	: Ramadas, estatuas (Virgen Maria), macetas
INFRAESTRUCT.	: Veredas, bancas, canchas de fulbito (1), monumentos
EST. CONSERV.	: Regular
COMENTARIO	: Existen ocho canchas de tenis que pertenecen a la liga provincial de Lima; dos canchas de frontón y una parroquia Ave María.



SENAMHI

CENSO DE PARQUES

El Comercio

LIMA METROPOLITANA

SANTIAGO DE SURCO

NOMBRE : SIN NOMBRE
UBICACION : Urb. Prolog. San Ignacio
AREA (M²) : 950.63
PERIMETRO (M) : 122.95
TERRENO : Parque delimitado
COBERTURA : Con hierbas, césped, árboles y arbustos
HOJAS : Decorativos (10 árboles)
PLANTAS ORNAM. : Ponciana, sauce/molle, ficus.
COPA : Fusiforme
PORCENTAJE (%) : 25
CERCO : Sin cercos
EST. CONSERV. : Malo

NOMBRE : INMACULADA CONCEPCION
UBICACION : Urb. San Ignacio
AREA (M²) : 1140.53
PERIMETRO (M) : 155.49
TERRENO : Plenamente establecido
COBERTURA : De todo
HOJAS : Con flores, siempre verde (13)
PLANTAS ORNAM. : Eucalipto, sauce/molle, tulipan, laurel.
COPA : Fusiforme
PORCENTAJE (%) : 75
CERCO : Sin cercos
ELEM.DECORAT. : Estatuas (Virgen Maria), bordillos
INFRAESTRUCT. : Veredas
EST. CONSERV. : Bueno



SENAMHI

CENSO DE PARQUES

El Comercio

LIMA METROPOLITANA

SANTIAGO DE SURCO

NOMBRE : ELOISA ANGULO
UBICACION : Urb. Prolog. San Ignacio
AREA (M²) : 7241.25
PERIMETRO (M) : 319.50
TERRENO : Plenamente establecido
COBERTURA : De todo
HOJAS : Frutales, siempre verde (145)
PLANTAS ORNAM. : Eucalipto, ponciana, álamo, sauce/molle, ficus, palmeras,
COPA : Esférica, fusiforme, sombrilla
PORCENTAJE (%) : 75
CERCO : Sin cercos
ELEM.DECORAT. : Estatuas (Virgen Maria), bordillos
INFRAESTRUCT. : Bancas, cancha de fulbito (1)
EST. CONSERV. : Bueno
COMENTARIO : La cancha está cercado con malla de alambre.

NOMBRE : INGENIEROS
UBICACION : Urb. Tambo
REFERENCIA : Av. Caminos del Inca Cdra. 1
AREA (M²) : 10131.11
PERIMETRO (M) : 476.90
TERRENO : Plenamente establecido
COBERTURA : De todo
HOJAS : Frutales, siempre verde.(57)
PLANTAS ORNAM. : Pino, tulipan, palmeras, califa.
COPA : Fusiforme, sombrilla
PORCENTAJE (%) : 90
CERCO : Sin cercos
ELEM.DECORAT. : Estatuas (Virgen Maria), bordillos
INFRAESTRUCT. : Veredas
EST. CONSERV. : Bueno
COMENTARIO : Existe un tanque de agua, un poco de maleza



SENAMHI

CENSO DE PARQUES

El Comercio

LIMA METROPOLITANA

SANTIAGO DE SURCO

NOMBRE	: DE LOS AGRONOMOS
UBICACION	: Urb. Tambo de Monterrico La Joya/ Pisac/ Fortaleza
REFERENCIA	: Av. Aviación/ Tampumachay
AREA (M²)	: 5481.33
PERIMETRO (M)	: 363.05
TERRENO	: Plenamente establecido
COBERTURA	: De todo
HOJAS	: Frutales, siempre verde
PLANTAS ORNAM.	: Ponciana, pino, sauce/molle, califa, tipac, laurel.
COPA	: Fusiforme, sombrilla
PORCENTAJE (%)	: 90
CERCO	: Sin cercos
ELEM.DECORAT.	: Estatuas, bordillos (Virgen María)
INFRAESTRUCT.	: Veredas
EST. CONSERV.	: Bueno
COMENTARIO	: Existe un tanque de agua
NOMBRE	: NUESTRA SEÑORA DE LA PAZ
UBICACION	: Urb. Higuiereta 6ta. etapa
REFERENCIA	: Av.Pedro Venturo/ La Joya
AREA (M²)	: 3675.00
PERIMETRO (M)	: 292.85
TERRENO	: Plenamente establecido
COBERTURA	: De todo
HOJAS	: Frutales, con flores, decorativo, siempre verde
PLANTAS ORNAM.	: Eucalipto, ponciana, pino, sauce/molle, palmera, plátano,
COPA	: Cónica, fusiforme, sombrilla
PORCENTAJE (%)	: 90
CERCO	: Sin cercos
ELEM.DECORAT.	: Estatuas (Virgen María), bordillos.
INFRAESTRUCT.	: Veredas, bancas
EST. CONSERV.	: Bueno



SENAMHI

CENSO DE PARQUES

El Comercio

LIMA METROPOLITANA

SANTIAGO DE SURCO

NOMBRE	: LOS GERANIOS
UBICACION	: Urb. Higuiereta /Pisac/ Condorama/ Mendoza/ Calle "N"
REFERENCIA	: Av. Pedro Ventura Cdra.1
AREA (M²)	: 3840.48
PERIMETRO (M)	: 253.20
TERRENO	: Plenamente establecido
COBERTURA	: De todo
HOJAS	: Decorativo, siempre verde
PLANTAS ORNAM.	: Eucalipto, pino, sauce/molle, palmeras, palmera, tipac,
COPA	: Cónica, fusiforme
PORCENTAJE (%)	: 90
CERCO	: Sin cercos
ELEM.DECORAT.	: Estatuas, (Virgen María) , bordillos
INFRAESTRUCT.	: Veredas, bancas
EST. CONSERV.	: Bueno
COMENTARIO	: Un poco de maleza
NOMBRE	: ROSA MISTICA
UBICACION	: Urb. Higuiereta
REFERENCIA	: Av. Pedro Venturo. Cdra. 2
AREA (M²)	: 4540.51
PERIMETRO (M)	: 372.75
TERRENO	: Plenamente establecido
COBERTURA	: De todo
HOJAS	: Frutales, decorativo, siempre verde
PLANTAS ORNAM.	: Ponciana, pino, sauce/molle, tulipan, tipac, pacay, laurel.
COPA	: Cónica, fusiforme, sombrilla
PORCENTAJE (%)	: 90
CERCO	: Sin cercos
ELEM.DECORAT.	: Estatuas, (Rosa Mística), bordillos
INFRAESTRUCT.	: Veredas, bancas
EST. CONSERV.	: Muy bueno



SENAMHI

CENSO DE PARQUES

El Comercio

LIMA METROPOLITANA

SANTIAGO DE SURCO

NOMBRE : SIN NOMBRE
UBICACION : El Rocio/Condorama
REFERENCIA : Av. Pedro Venturo Cdra.2
AREA (M²) : 2922.21
PERIMETRO (M) : 244.40
TERRENO : Plenamente setablecido
COBERTURA : De todo
HOJAS : Frutales, siempre verde.(10)
PLANTAS ORNAM. : Pino, tipac, níspero.
COPA : Fusiforme
PORCENTAJE (%) : 90
CERCO : Sin cercos
ELEM.DECORAT. : Bordillos
INFRAESTRUCT. : Veredas, bancas
EST. CONSERV. : Regular
COMENTARIO : Existe un pozo de agua y falta un poco de limpieza

NOMBRE : LOS ARQUITECTOS
UBICACION : Urb. Tambo de Monterrico/ Matarani/ Cuajone.
REFERENCIA : Caminos del Inca Cdra.5
AREA (M²) : 8271.44
PERIMETRO (M) : 444.45
TERRENO : Plenamente establecido
COBERTURA : De todo
HOJAS : Decorativo, siempre verde.(56)
PLANTAS ORNAM. : Pino, tipac, palmera.
COPA : Fusiforme
PORCENTAJE (%) : 90
CERCO : Sin cercos
ELEM.DECORAT. : Estatuas, bordillos
INFRAESTRUCT. : Veredas
EST. CONSERV. : Muy bueno



SENAMHI

CENSO DE PARQUES

El Comercio

LIMA METROPOLITANA

SANTIAGO DE SURCO

NOMBRE : NUESTRA SEÑORA DE FAIMA
UBICACION : Urb. Higuiereta/ Ponteverde/ La Carolina
REFERENCIA : C.E.I Victoria Barcia
AREA (M²) : 4046.22
PERIMETRO (M) : 258.60
TERRENO : Plenamente establecido
HOJAS : Con flores, decorativo, siempre verde.(67)
PLANTAS ORNAM. : Ponciana, pino, sauce/molle, otros
COPA : Cónica, fusiforme, sombrilla
PORCENTAJE (%) : 90
CERCO : Sin cercos
ELEM.DECORAT. : Estatuas, bordillos
INFRAESTRUCT. : Veredas
EST. CONSERV. : Bueno
COMENTARIO : Falta recoger la maleza

NOMBRE : ALCIDES VIGO
UBICACION : Valle del Sur/ Villa Carrillo/ Navarra
REFERENCIA : Colegio Nuevo Mundo y Alcides vigo
AREA (M²) : 1720.51
PERIMETRO (M) : 177.90
TERRENO : Plenamente establecido
COBERTURA : De todo
HOJAS : Decorativo, siempre verde
PLANTAS ORNAM. : Ciático, kalifa, tipac, palmera.
COPA : Fusiforme
PORCENTAJE (%) : 75
CERCO : De plantas
ELEM.DECORAT. : Bordillos
INFRAESTRUCT. : Veredas, bancas, monumentos especiales
EST. CONSERV. : Bueno



SENAMHI

CENSO DE PARQUES

El Comercio

LIMA METROPOLITANA

SANTIAGO DE SURCO

NOMBRE	: NAVARRA
UBICACION	: Villa Carrillo/ Navarra
REFERENCIA	: Av. Pedro Venturo/ Villa Carrillo
AREA (M²)	: 2329.42
PERIMETRO (M)	: 193.20
TERRENO	: Parque delimitado
COBERTURA	: Césped, plantas, flores.(12)
PORCENTAJE (%)	: 90
CERCO	: Sin cercos
ELEM.DECORAT.	: Bordillos
INFRAESTRUCT.	: Veredas
EST. CONSERV.	: Regular
COMENTARIO	: Los vecinos no están seguros del nombre del parque.
NOMBRE	: SANTA ROSA
UBICACION	: Urb. Higuera/ Vista Alegre/ La Venturosa/ Chimu Capac
REFERENCIA	: Benavides/ Galeano
AREA (M²)	: 9768.63
PERIMETRO (M)	: 427.85
TERRENO	: Plenamente establecido
COBERTURA	: De todo
HOJAS	: Decorativo, siempre verde
PLANTAS ORNAM.	: Eucalipto, pino, sauce/molle, palmera, ciático, caucho, tipac.
COPA	: Fusiforme, sombrilla
PORCENTAJE (%)	: 75
CERCO	: Sin cercos
ELEM.DECORAT.	: Estatuas, bordillos
INFRAESTRUCT.	: Veredas
EST. CONSERV.	: Regular



SENAMHI

CENSO DE PARQUES

El Comercio

LIMA METROPOLITANA

SANTIAGO DE SURCO

NOMBRE	: EL PERIODISTA
UBICACION	: Urb. Chama
REFERENCIA	: Av. Benavides/ Leon García
AREA (M²)	: 5759.79
PERIMETRO (M)	: 316.05
TERRENO	: Plenamente establecido
COBERTURA	: De todo
HOJAS	: Decorativo, siempre verde.(70)
PLANTAS ORNAM.	: Sauce/molle, tipac, palmera, croton, laurel.
COPA	: Fusiforme
PORCENTAJE (%)	: 90
CERCO	: Sin cercos
ELEM.DECORAT.	: Estatuas, bordillos
INFRAESTRUCT.	: Veredas
EST. CONSERV.	: Bueno
NOMBRE	: NUESTRA SEÑORA DE LA RECONCILIACION
UBICACION	: Urb. Higuera- Calle "G" / Ruben Dario/ Salazar Bondy/
REFERENCIA	: Av. Aviación cdra. 45
AREA (M²)	: 6146.42
PERIMETRO (M)	: 327.25
TERRENO	: Plenamente establecido
COBERTURA	: De todo
HOJAS	: Frutales, con flores, decorativo, siempre verde
PLANTAS ORNAM.	: Eucalipto, ponciana, pino, sauce/molle, palmeras, plátano,
COPA	: Cónica, fusiforme, sombrilla
PORCENTAJE (%)	: 90
CERCO	: Sin cercos
ELEM.DECORAT.	: Estatuas, bordillos
INFRAESTRUCT.	: Veredas, bancas
EST. CONSERV.	: Regular
COMENTARIO	: Falta recoger la maleza



SENAMHI

CENSO DE PARQUES

El Comercio

LIMA METROPOLITANA

SANTIAGO DE SURCO

NOMBRE	: FILOMENO ORMEÑO Y LUCHO DE LA CUEVA
UBICACION	: Urb. Higuereeta 6ta. etapa
REFERENCIA	: Av. Pedro Venturo/ Av. Aviación
AREA (M²)	: 7752.17
PERIMETRO (M)	: 398.40
TERRENO	: Plenamente establecido
COBERTURA	: De todo
HOJAS	: Con flores, siempre verde
PLANTAS ORNAM.	: Eucalipto, álamo, sauce/molle, tulipan, tipac.
COPA	: Fusiforme, sombrilla
PORCENTAJE (%)	: 75
CERCO	: Sin cercos
ELEM.DECORAT.	: Estatuas (Gruta a la Virgen), Bordillos
INFRAESTRUCT.	: Veredas
EST. CONSERV.	: Malo
COMENTARIO	: Hay basura, maleza, pozo de agua
NOMBRE	: MARIA REICHE
UBICACION	: Av. Valle del Sur/ Orellana
REFERENCIA	: Av. Aviación Cdra. 46
AREA (M²)	: 4218.90
PERIMETRO (M)	: 269.55
TERRENO	: Parque delimitado
COBERTURA	: De todo
HOJAS	: Con flores, decorativo, siempre verde.(84)
PLANTAS ORNAM.	: Alamo, sauce/molle, palmeras, califa, palmera.
COPA	: Fusiforme
PORCENTAJE (%)	: 90
CERCO	: Sin cercos
ELEM.DECORAT.	: Estatuas (Gruta-Virgen Maria), bordillos
INFRAESTRUCT.	: Veredas
EST. CONSERV.	: Regular
COMENTARIO	: Cuidado por la municipalidad y está sembrando plantas ornamentales.



SENAMHI

CENSO DE PARQUES

El Comercio

LIMA METROPOLITANA

SANTIAGO DE SURCO

NOMBRE	: PAZ Y BIEN
UBICACION	: Urb. Higuiereta 4ta. Etapa/ Gerona/ Valencia (calle 13)
REFERENCIA	: Av. Aviación Cdra.(46)
AREA (M²)	: 1601.46
PERIMETRO (M)	: 161.60
TERRENO	: Plenamente establecido
COBERTURA	: De todo
HOJAS	: Frutales, decorativo, siempre verde, frutas decorativas.(54)
PLANTAS ORNAM.	: Ponciana, pino, sauce/molle, tipac, granadilla, laurel, califa.
COPA	: Cónica, fusiforme, sombrilla
PORCENTAJE (%)	: 90
CERCO	: Sin cercos
ELEM.DECORAT.	: Estatuas, bordillos
INFRAESTRUCT.	: Veredas
EST. CONSERV.	: Bueno
NOMBRE	: RAFAEL LAO MAGIN
UBICACION	: Urb. Higuiereta 4ta. etapa/ Cuenca/ Madrid (calle 10)
REFERENCIA	: Av. Gerona Cdra.4 / Av. Aviación
AREA (M²)	: 7785.12
PERIMETRO (M)	: 390.80
TERRENO	: Plenamente establecido
COBERTURA	: De todo
HOJAS	: Frutales, con flores, decorativo, siempre verde (48)
PLANTAS ORNAM.	: Sauce/molle, pacay, croton, laurel, palmera, tipac.
COPA	: Fusiforme
PORCENTAJE (%)	: 50
CERCO	: Redes metálicas
ELEM.DECORAT.	: Estatuas, bordillos
INFRAESTRUCT.	: Veredas, cancha de fulbito
EST. CONSERV.	: Regular



SENAMHI

CENSO DE PARQUES

El Comercio

LIMA METROPOLITANA

SANTIAGO DE SURCO

NOMBRE : LA CRUZ DE VIZCAYA
UBICACION : Urb. Higuereeta 4ta. etapa/ Tarragona/ Vizcaya/ Av.Gerona
REFERENCIA : Av. Geronna/ Av. Aviación
AREA (M²) : 1348.68
PERIMETRO (M) : 150.20
TERRENO : Plenamente establecido
COBERTURA : De todo
HOJAS : Con flores, decorativo, siempre verde (28)
PLANTAS ORNAM. : Sauce/molle, tipac, ciático, laurel.
COPA : Fusiforme, sombrilla
PORCENTAJE (%) : 90
CERCO : Sin cercos
ELEM.DECORAT. : Estatuas, (Virgen María), bordillos
INFRAESTRUCT. : Veredas
EST. CONSERV. : Bueno

NOMBRE : ISLAS MALVINAS
UBICACION : Urb. Higuereeta/ Alicante/ Almerio/ Av. Gerona
REFERENCIA : Ovalo de Higuereeta
AREA (M²) : 3010.21
PERIMETRO (M) : 257.60
TERRENO : Plenamente establecido
COBERTURA : De todo
HOJAS : Frutales, con flores, decorativo, siempre verde (38)
PLANTAS ORNAM. : Pino, sauce/molle, tipac, palmera, higo, croton, laurel.
COPA : Cónica, fusiforme
PORCENTAJE (%) : 75
CERCO : Sin cercos
ELEM.DECORAT. : Estatuas, bordillos
INFRAESTRUCT. : Veredas, bancas
EST. CONSERV. : Regular
COMENTARIO : Existe un poco de desmonte



SENAMHI

CENSO DE PARQUES

El Comercio

LIMA METROPOLITANA

SANTIAGO DE SURCO

NOMBRE : **LIGURIA**
UBICACION : **Urb. Liguria/ Calle 2/ Calle 3**
REFERENCIA : **Av. Ayacucho/ Vivero municipal**
AREA (M²) : **9471.82**
PERIMETRO (M) : **396.70**
TERRENO : **Plenamente establecido**
COBERTURA : **De todo**
HOJAS : **Decorativo, siempre verde.(160)**
PLANTAS ORNAM. : **Eucalipto, sauce/molle, palmeras, caucho, tipac, croton,**
COPA : **Fusiforme**
PORCENTAJE (%) : **75**
CERCO : **Sin cercos**
ELEM.DECORAT. : **Bordillos**
INFRAESTRUCT. : **Veredas, bancas, cancha de fulbito**
EST. CONSERV. : **Regular a bueno**

NOMBRE : **DE LA PAZ**
UBICACION : **Calle 3**
REFERENCIA : **Vivero Municipal/ Av. Ayacucho**
AREA (M²) : **1479.00**
PERIMETRO (M) : **170.90**
TERRENO : **Parque delimitado**
COBERTURA : **De todo**
HOJAS : **Decorativo, siempre verde (11)**
PLANTAS ORNAM. : **Sauce/molle, ciático, tipac.**
COPA : **Fusiforme**
PORCENTAJE (%) : **90**
CERCO : **De plantas**
ELEM.DECORAT. : **Bordillos**
EST. CONSERV. : **Bueno**



SENAMHI

CENSO DE PARQUES

El Comercio

LIMA METROPOLITANA

SANTIAGO DE SURCO

NOMBRE : VIVERO MUNICIPAL
UBICACION : Castrat/ Ayacucho/ Calle 2
AREA (M²) : 12369.87
PERIMETRO (M) : 494.75
TERRENO : Plenamente establecido
COBERTURA : De todo
PLANTAS ORNAM. : Eucalipto, ponciana, tulipan, alamo, sauce/molle, califa,
PORCENTAJE (%) : 75
CERCO : Muros, verjas
ELEM.DECORAT. : Estatuas

NOMBRE : DE LA SAGRADA FAMILIA
UBICACION : David Roca Varea/ Calle 2/ Calle 3
REFERENCIA : Ayacucho/ Marzano
AREA (M²) : 9086.00
PERIMETRO (M) : 325.00
COBERTURA : De todo
HOJAS : Con flores, decorativo, siempre verde
PLANTAS ORNAM. : Alamo, sauce/molle, palmeras, Tipac, Kalifa, laurel.
COPA : Fusiforme, sombrilla
PORCENTAJE (%) : 90
CERCO : Sin cercos
ELEM.DECORAT. : Estatuas
EST. CONSERV. : Regular



SENAMHI

CENSO DE PARQUES

El Comercio

LIMA METROPOLITANA

SANTIAGO DE SURCO

NOMBRE : LOS CABITOS
UBICACION : Marzano y Aviación/ Benavides
MONUMENTO : Los Cabitos
REFERENCIA : Ovalo de Higuiereta
AREA (M²) : 8494.86
PERIMETRO (M) : 326.72
TERRENO : Plenamente establecido
COBERTURA : Sin vegetación
CERCO : Sin cercos
INFRAESTRUCT. : Monumentos especiales
COMENTARIO : Se encuentra en construcción el paso a desnivel (óvalo)

NOMBRE : INDIRA GHANDI
UBICACION : T. Varcancel/ Barlovento/ Antana
REFERENCIA : Av. Aviación/ Ovalo de Higuiereta
AREA (M²) : 3084.60
PERIMETRO (M) : 222.40
TERRENO : Plenamente establecido
COBERTURA : De todo
HOJAS : Con flores, siempre verde (20)
PLANTAS ORNAM. : Tipac
COPA : Fusiforme
PORCENTAJE (%) : 90
CERCO : Verjas
ELEM.DECORAT. : Estatuas, bordillos
INFRAESTRUCT. : Veredas, bancas
EST. CONSERV. : Regular



SENAMHI

CENSO DE PARQUES

El Comercio

LIMA METROPOLITANA

SANTIAGO DE SURCO

NOMBRE	:	ROSA ELVIRA FIGUEROA
UBICACION	:	Barlovento/ Manuel Escorta
REFERENCIA	:	Av. Aviación/Escorza
AREA (M²)	:	1744.00
PERIMETRO (M)	:	167.20
TERRENO	:	Plenamente establecido
COBERTURA	:	De todo
HOJAS	:	Con flores, siempre verde (11)
PLANTAS ORNAM.	:	Pino, palmeras, otros
COPA	:	Cónica, fusiforme
PORCENTAJE (%)	:	90
CERCO	:	Sin cercos
ELEM.DECORAT.	:	Bordillos
INFRAESTRUCT.	:	Veredas, bancas
EST. CONSERV.	:	Bueno
NOMBRE	:	CRISTO SALVADOR
UBICACION	:	Urb. Chama/ E. Leon garcia/ Chocano
REFERENCIA	:	Av. Benavides/ Leon Garcia
AREA (M²)	:	2785.27
PERIMETRO (M)	:	267.35
TERRENO	:	Plenamente establecido
COBERTURA	:	Hierbas, césped, arboles y arbustos
PLANTAS ORNAM.	:	Pino, palmeras, otros
COPA	:	Cónica, fusiforme
PORCENTAJE (%)	:	90
CERCO	:	Sin cercos
ELEM.DECORAT.	:	Estatuas, bordillos
INFRAESTRUCT.	:	Veredas
VENTA INFORMAL	:	Helados, golosinas, prensa
EST. CONSERV.	:	Regular



SENAMHI

CENSO DE PARQUES

El Comercio

LIMA METROPOLITANA

SANTIAGO DE SURCO

NOMBRE	:	SIN NOMBRE
UBICACION	:	Urb. Higuiereta/ Chocano/ Bragil/ R. del Aguila
REFERENCIA	:	Benavides/ Ayacucho
AREA (M²)	:	1608.28
PERIMETRO (M)	:	176.00
TERRENO	:	Parque delimitado
COBERTURA	:	Hierbas, césped, arboles y arbustos
PLANTAS ORNAM.	:	Pino, sauce/molle, tipac, kalifa
COPA	:	Fusiforme
PORCENTAJE (%)	:	75
CERCO	:	Sin cercos
EST. CONSERV.	:	Regular
NOMBRE	:	SIN NOMBRE
UBICACION	:	Urb. Alborada/ Alameda del Alba/ Alameda del Sereno
REFERENCIA	:	Av. Benavides Cdra. 44
AREA (M²)	:	435.75
PERIMETRO (M)	:	88.10
TERRENO	:	Parque delimitado
COBERTURA	:	De todo
HOJAS	:	Con flores, siempre verde
PLANTAS ORNAM.	:	Eucalipto, álamo, sauce/molle, palmeras, tipac, kalifa
COPA	:	Fusiforme
PORCENTAJE (%)	:	90
CERCO	:	Sin cercos
ELEM.DECORAT.	:	Bordillos
EST. CONSERV.	:	Regular



SENAMHI

CENSO DE PARQUES

El Comercio

LIMA METROPOLITANA

SANTIAGO DE SURCO

NOMBRE : ALBORADA
UBICACION : Urb. Alborada/ Osa Mayor/ Alameda del Arco Iris
REFERENCIA : Av. Benavides Cdra. 44
AREA (M²) : 29814.21
PERIMETRO (M) : 854.30
TERRENO : Parque delimitado
COBERTURA : Con hierbas, césped, siempre verde
HOJAS : Decorativo, siempre verde (260)
PLANTAS ORNAM. : Eucalipto, pino, sauce/molle, palmera, tipac, kroton
COPA : Cónica, fusiforme, sombrilla
PORCENTAJE (%) : 75
CERCO : Sin cercos
ELEM.DECORAT. : Estatuas, bordillos
INFRAESTRUCT. : Veredas, bancas
EST. CONSERV. : Regular

NOMBRE : CREPUSCULO
UBICACION : Urb. Alborada/ Geminis/ Velasco Astete/ Alameda
REFERENCIA : Av. Velasco Astete
AREA (M²) : 488.40
PERIMETRO (M) : 92.20
TERRENO : Parque delimitado
COBERTURA : Hierbas, césped, arboles y arbustos
HOJAS : Decorativo, siempre verde
PLANTAS ORNAM. : Ponciana, pino, sauce/molle, caucho, croton.
COPA : Cónica, fusiforme, sombrilla
PORCENTAJE (%) : 100
CERCO : Sin cercos
ELEM.DECORAT. : Estatuas, bordillos
EST. CONSERV. : Regular



SENAMHI

CENSO DE PARQUES

El Comercio

LIMA METROPOLITANA

SANTIAGO DE SURCO

NOMBRE : SIN NOMBRE
UBICACION : Urb. Alborada / Alameda del Lucero/ Aurora Boreal
REFERENCIA : Av.Caminos del Inca/ Velasco Astete
AREA (M²) : 430.43
PERIMETRO (M) : 95.85
TERRENO : Plenamente establecido
COBERTURA : De todo
HOJAS : Con flores, siempre verde (16)
PLANTAS ORNAM. : Eucalipto, sauce/molle, palmeras, pino.
COPA : Cónica, sombrilla
PORCENTAJE (%) : 100
CERCO : Sin cercos
INFRAESTRUCT. : Veredas
EST. CONSERV. : Bueno

NOMBRE : COSMOS
UBICACION : Urb. Alborada/ Alameda de los Celajes
REFERENCIA : Av. Higuiereta Cdra. 4
AREA (M²) : 3600.52
PERIMETRO (M) : 257.20
TERRENO : Plenamente establecido
HOJAS : Decorativo, siempre verde
PLANTAS ORNAM. : Eucalipto, ponciana, pino, sauce/molle, palmera, tipac,
COPA : Cónica, fusiforme, sombrilla
PORCENTAJE (%) : 90
CERCO : Sin cercos
ELEM.DECORAT. : Estatuas, bordillos
INFRAESTRUCT. : Veredas, bancas
EST. CONSERV. : Regular



SENAMHI

CENSO DE PARQUES

El Comercio

LIMA METROPOLITANA

SANTIAGO DE SURCO

NOMBRE	: BUGANVILLEAS
UBICACION	: Urb. Alborada/ Alameda del Rocio
REFERENCIA	: Av. Higuiereta/ Av. Pedro venturo
AREA (M²)	: 708.75
PERIMETRO (M)	: 112.80
TERRENO	: Parque delimitado
COBERTURA	: Hierbas, césped, arboles y arbustos
HOJAS	: Siempre verde (3)
PLANTAS ORNAM.	: Pino, otros
COPA	: Fusiforme
PORCENTAJE (%)	: 100
CERCO	: Sin cercos
ELEM.DECORAT.	: Bordillos
EST. CONSERV.	: Regular
NOMBRE	: EL ROCIO
UBICACION	: Urb. Alborada /Osa Menor/ Alameda del Rocio
REFERENCIA	: Av. Higuiereta Cdra. 2
AREA (M²)	: 555.00
PERIMETRO (M)	: 97.00
TERRENO	: Parque delimitado
COBERTURA	: Con hierbas, césped, arboles y arbustos
HOJAS	: 5 árboles
PLANTAS ORNAM.	: Palmera, croton
COPA	: Fusiforme
PORCENTAJE (%)	: 100
CERCO	: De plantas
ELEM.DECORAT.	: Estatuas
EST. CONSERV.	: Bueno



SENAMHI

CENSO DE PARQUES

El Comercio

LIMA METROPOLITANA

SANTIAGO DE SURCO

NOMBRE	: VIRGEN MARIA
UBICACION	: Urb. Higuiereta / Asturias/ La Coruña
REFERENCIA	: Av. Higuiereta Cdra. 2
AREA (M²)	: 11955.00
PERIMETRO (M)	: 451.80
TERRENO	: Plenamente establecido
COBERTURA	: Con hierbas, césped, arboles y arbustos
HOJAS	: Decorativo, siempre verde (80)
PLANTAS ORNAM.	: Eucalipto, pino, sauce/molle
COPA	: Cónica, sombrilla
PORCENTAJE (%)	: 90
CERCO	: Sin cercos
ELEM.DECORAT.	: Estatuas bordillos
INFRAESTRUCT.	: Veredas, bancas
EST. CONSERV.	: Bueno
NOMBRE	: AVILA
UBICACION	: Urb. Higuiereta Avila/ Malaga/ Cadiz
REFERENCIA	: Av. Pedro Venturo Cdra. 6
AREA (M²)	: 7112.95
PERIMETRO (M)	: 475.15
TERRENO	: Plenamente establecido
COBERTURA	: De todo
HOJAS	: Con flores, decorativo, siempre verde (82)
PLANTAS ORNAM.	: Eucalipto, ponciana, pino, sauce/molle, palmera, tipac, kalifa,
COPA	: Fusiforme, sombrilla
PORCENTAJE (%)	: 90
CERCO	: Sin cercos
ELEM.DECORAT.	: Estatuas, bordillos
INFRAESTRUCT.	: Veredas
EST. CONSERV.	: Bueno



SENAMHI

CENSO DE PARQUES

El Comercio

LIMA METROPOLITANA

SANTIAGO DE SURCO

NOMBRE : FERNANDO DE GARGATE
UBICACION : Urb. Higuiereta/ Santa Fe/ Malaga
REFERENCIA : Av. Caminos del Inca Cdra.8
AREA (M²) : 4323.77
PERIMETRO (M) : 280.16
TERRENO : Plenamente establecido
HOJAS : Frutas decorativas, siempre verde (35)
PLANTAS ORNAM. : Eucalipto, ponciana, pino, sauce/molle, palmeras, tipac,
COPA : Cónica, fusiforme, sombrilla
PORCENTAJE (%) : 90
CERCO : Sin cercos
ELEM.DECORAT. : Estatuas, bordillos
INFRAESTRUCT. : Veredas
EST. CONSERV. : Bueno

NOMBRE : ANDRÉS AVELINO CACERES
UBICACION : Urb. Alborada/ Caminos del Inca/ Higuiereta
REFERENCIA : Av. Caminos del Inca/ Av. Higuiereta
AREA (M²) : 2438.88
PERIMETRO (M) : 200.25
TERRENO : Plenamente establecido
COBERTURA : De todo
HOJAS : Con flores, decorativo, siempre verde
PLANTAS ORNAM. : Ponciana, kalifa, tipac, laurel.
COPA : Fusiforme, sombrilla
PORCENTAJE (%) : 90
CERCO : Sin cercos
ELEM.DECORAT. : Estatuas, bordillos
INFRAESTRUCT. : Veredas, bancas
VENTA INFORMAL : Comida, golosinas, prensa
EST. CONSERV. : Regular
COMENTARIO : Falta limpieza.



SENAMHI

CENSO DE PARQUES

El Comercio

LIMA METROPOLITANA

SANTIAGO DE SURCO

NOMBRE : SAN MARTIN
UBICACION : Jr. Pariaca cdra. 2 y urb. San Martín cdra. 1
MONUMENTO : Virgen María
REFERENCIA : Cdra. 15 Prolong. Av. Angamos Este
AREA (M²) : 1820.78
PERIMETRO (M) : 167.15
COBERTURA : De todo
HOJAS : Con flores, siempre verde.(25)
PLANTAS ORNAM. : Ponciana, pino, álamo, ficus, otros.
COPA : Esférica, cónica, fusiforme, sombrilla.
PORCENTAJE (%) : 100
CERCO : Sin cercos
ELEM.DECORAT. : Bordillos, jardín, rocalla
INFRAESTRUCT. : Veredas
EST. CONSERV. : Muy bueno
COMENTARIO : El riego y cuidado del parque está a cargo de los vecinos.

NOMBRE : LA FRATERNIDAD
UBICACION : Calle Patado cdras 1 y 2, calle paramonga cdra. 1
MONUMENTO :
REFERENCIA : Cdra. 13 prolong. Angamos Este
AREA (M²) : 8381.10
PERIMETRO (M) : 402.80
TERRENO : Plenamente establecido
COBERTURA : De todo
HOJAS : Siempre verde
PLANTAS ORNAM. : Eucalipto, álamo, ficus, otros.(61)
COPA : Fusiforme
PORCENTAJE (%) : 100
CERCO : Sin cercos
ELEM.DECORAT. : Bordillos
INFRAESTRUCT. : Veredas
EST. CONSERV. : Muy bueno



SENAMHI

CENSO DE PARQUES

El Comercio

LIMA METROPOLITANA

SANTIAGO DE SURCO

NOMBRE : Crnel. FAP Marco Schenone Oliva
UBICACION : Calle Bartolomé Ruiz cdra. 1 y Gerónimo de Aliaga cdra.2
MONUMENTO : Virgen María/Busto de Marco Schenone
REFERENCIA : Frente al Centro Peruano de Audición y Lenguaje
AREA (M²) : 11378.81
PERIMETRO (M) : 533.22
TERRENO : Plenamente establecido
COBERTURA : De todo
HOJAS : Frutales y con flores
PLANTAS ORNAM. : Eucalipto, álamo, otros
COPA : Fusiforme
PORCENTAJE (%) : 100
CERCO : Sin cercos
ELEM.DECORAT. : Bordillos
INFRAESTRUCT. : Veredas
EST. CONSERV. : Muy bueno

NOMBRE : HORACIO PATIÑO
UBICACION : Los Olivos cdra. 1 y los Sauces cdra. 1
MONUMENTO : Virgen María
REFERENCIA : Urb. Los Alerces
AREA (M²) : 4210.00
PERIMETRO (M) : 272.53
TERRENO : Plenamente establecido
COBERTURA : De todo
HOJAS : Aromático, siempre verde
PLANTAS ORNAM. : Eucalipto, ponciana, álamo, sauce, molle, ficus, otros.(53)
COPA : Fusiforme, sombrilla
PORCENTAJE (%) : 75
CERCO : Sin cercos
ELEM.DECORAT. : Bordillos
INFRAESTRUCT. : Veredas, canchas de fulbito
EST. CONSERV. : Muy bueno
COMENTARIO : El mantenimiento está a cargo de la municipalidad.



SENAMHI

CENSO DE PARQUES

El Comercio

LIMA METROPOLITANA

SANTIAGO DE SURCO

NOMBRE : Sin Nombre
UBICACION : Las Colinas cdra. 1 y Av. Tomasal cdra. 1
REFERENCIA : Residencial Tomasal
AREA (M²) : 109.56
PERIMETRO (M) : 43.58
TERRENO : Parque delimitado
COBERTURA : Con césped, plantas y flores, árboles
HOJAS : Siempre verdes
PLANTAS ORNAM. : Molle
COPA : Fusiforme, sombrilla
PORCENTAJE (%) : 50
CERCO : Sin cercos
EST. CONSERV. : Malo
COMENTARIO : Se encuentra un poco descuidado y los cercos de madera que lo protegían están rotos.

NOMBRE : LAS COLINAS DE MONTERRICO
UBICACION : Calle A cdra. 3
REFERENCIA : Urb. Huertos de San Antonio
AREA (M²) : 2685.58
PERIMETRO (M) : 205.95
TERRENO : Plenamente establecido
COBERTURA : Con césped, plantas y flores, árboles y arbustos.(25)
HOJAS : Siempre verde
PLANTAS ORNAM. : Ponciana, álamo, molle, ficus
COPA : Esférica, fusiforme, sombrilla
PORCENTAJE (%) : 75
CERCO : Sin cercos
ELEM.DECORAT. : Estatuas, bordillos
INFRASTRUCT. : Veredas y bancas
EST. CONSERV. : Bueno
COMENTARIO : El parque se encuentra bien cuidado y limpio, recibe mantenimiento del municipio constante. Hay pequeños árboles en pleno crecimiento.



SENAMHI

CENSO DE PARQUES

El Comercio

LIMA METROPOLITANA

SANTIAGO DE SURCO

NOMBRE : SIN NOMBRE
UBICACION : Av. Tomasal cdra. 9
REFERENCIA : Residencial Tomasal
AREA (M²) : 1012.74
PERIMETRO (M) : 150.55
TERRENO : Parque delimitado
COBERTURA : De todo
HOJAS : Siempre verdes
PLANTAS ORNAM. : Ficus, palmera, otros.(6)
COPA : Esférica
PORCENTAJE (%) : 90
CERCO : Sin cercos
ELEM.DECORAT. : Bordillos
EST. CONSERV. : Bueno
COMENTARIO : Esta área verde se encuentra bien cuidado y limpio, recibe mantenimiento del municipio frecuentemente.

NOMBRE : MADRE SELVA
UBICACION : Calle Madre Selva Cdra. 2 y Calle La Llamanda cdra. 2
REFERENCIA : Urb. La Floresta de Monterrico
AREA (M²) : 6591.79
PERIMETRO (M) : 306.00
TERRENO : Plenamente establecido
COBERTURA : De todo
HOJAS : Con flores, decortivas, siempre verde.
PLANTAS ORNAM. : Pino, álamo, sauce, molle, tulipan, otros.(33)
COPA : Esférica, cónica, fusiforme, sombrilla.
PORCENTAJE (%) : 100
CERCO : Sin cercos
ELEM.DECORAT. : Estatuas, bordillos
INFRAESTRUCT. : Veredas, bancas
EST. CONSERV. : Muy bueno
COMENTARIO : El parque se encuentra bien cuidado y limpio, recibe mantenimiento del municipio.



SENAMHI

CENSO DE PARQUES

El Comercio

LIMA METROPOLITANA

SANTIAGO DE SURCO

NOMBRE	: LAS CASUARINAS
UBICACION	: Calle Jacaranda cdra. 3 y calle 4 cdra. 1
REFERENCIA	: Altura de la Panamericana Sur cdra. 8
AREA (M²)	: 10924.52
PERIMETRO (M)	: 376.13
TERRENO	: Plenamente establecido
COBERTURA	: De todo
HOJAS	: Siempre verde
PLANTAS ORNAM.	: Ponciana, álamo, ficus, otros(22)
COPA	: Esférica, cónica, fusiforme, sombrilla
PORCENTAJE (%)	: 75
CERCO	: Sin cercos
ELEM.DECORAT.	: Estatuas, bordillos
INFRAESTRUCT.	: Veredas, bancas
EST. CONSERV.	: Muy bueno
COMENTARIO	: El parque se encuentra bien cuidado y limpio, recibe mantenimiento diario del municipio. Dentro del parque hay una bomba de agua.
NOMBRE	: GERONIMO DE ALIAGA
UBICACION	: Gerónimo de Aliaga
MONUMENTO	: Gerónimo de Aliaga
REFERENCIA	: Altura panamericana sur cdra. 5
AREA (M²)	: 3667.25
PERIMETRO (M)	: 258.37
TERRENO	: Parque delimitado
COBERTURA	: De todo
HOJAS	: Siempre verde
PLANTAS ORNAM.	: Ficus, palmeras.(20)
COPA	: Esférica, cónica, sombrilla
PORCENTAJE (%)	: 90
CERCO	: Sin cercos
ELEM.DECORAT.	: Bordillos
INFRAESTRUCT.	: Veredas, kioskos
EST. CONSERV.	: Bueno
COMENTARIO	: El parque se encuentra bien cuidado y limpio, recibe mantenimiento constante del municipio.



SENAMHI

CENSO DE PARQUES

El Comercio

LIMA METROPOLITANA

SANTIAGO DE SURCO

NOMBRE	: BOLIVIA
UBICACION	: Urb. Vipse
REFERENCIA	: Alt. cdra. 3 Av. Velasco A.
AREA (M²)	: 2351.45
PERIMETRO (M)	: 256.89
TERRENO	: Plenamente establecido
COBERTURA	: De todo
HOJAS	: Frutales, con flores, siempre verdes
PLANTAS ORNAM.	: Eucalipto, pino, sauce, molle, ficus, ciático, plátano.
COPA	: Cónica, fusiforme
PORCENTAJE (%)	: 90
CERCO	: Sin cercos
ELEM.DECORAT.	: Estatuas, bordillos
INFRAESTRUCT.	: Veredas y bancas
EST. CONSERV.	: Regular
COMENTARIO	: Hay 32 árboles.
NOMBRE	: EMBAJADORES
UBICACION	: Urb. Vista Alegre
REFERENCIA	: Alt. cdra 4 Av. Velasco A.
AREA (M²)	: 8524.25
PERIMETRO (M)	: 440.25
TERRENO	: Plenamente establecido
COBERTURA	: De todo
HOJAS	: Con flores, decorstivo, siempre verdes
PLANTAS ORNAM.	: Eucalipto, pino, sauce, molle, ficus, palmera, kroton, plátano,
COPA	: Esférica, fusiforme, cónica
PORCENTAJE (%)	: 90
CERCO	: Sin cercos
ELEM.DECORAT.	: Bomba de agua
INFRAESTRUCT.	: Veredas
EST. CONSERV.	: Regular
COMENTARIO	: Hay 45 árboles.



SENAMHI

CENSO DE PARQUES

El Comercio

LIMA METROPOLITANA

SANTIAGO DE SURCO

NOMBRE : BRASIL
UBICACION : Urb. Vista Alegre
REFERENCIA : Alt. cdra. 4 Av. Velasco A.
AREA (M²) : 2771.88
PERIMETRO (M) : 209.61
TERRENO : Plenamente establecido
COBERTURA : De todo
HOJAS : Frutales, con flores, decorativo, siempre verde
PLANTAS ORNAM. : Ponciana, pino, álamo, ficus, tipac, laurel, kroton, pacaé,
COPA : Esférica, fusiforme
PORCENTAJE (%) : 75
CERCO : Sin cercos
ELEM.DECORAT. : Estatuas, bordillos, macetas
INFRAESTRUCT. : Veredas y bancas
EST. CONSERV. : Regular
COMENTARIO : Hay 38 árboles.

NOMBRE : HONDURAS
UBICACION : Urb. Vista Alegre
REFERENCIA : Alt. cdra. 6 Av. Velasco A.
AREA (M²) : 1544.82
PERIMETRO (M) : 165.10
TERRENO : Plenamente establecido
COBERTURA : De todo
HOJAS : Frutales, con flores, decorativo, siempre verde
PLANTAS ORNAM. : Ponciana, pino, sauce, molle, ficus, laurel, palmera, kroton,
COPA : Esférica, cónica, fusiforme, sombrilla
PORCENTAJE (%) : 75
CERCO : Sin cercos
ELEM.DECORAT. : Estatuas, bordillos
INFRAESTRUCT. : Veredas y bancas
EST. CONSERV. : Regular
COMENTARIO : Hay 46 árboles.



SENAMHI

CENSO DE PARQUES

El Comercio

LIMA METROPOLITANA

SANTIAGO DE SURCO

NOMBRE : COSTA RICA
UBICACION : Urb. Vista Alegre
REFERENCIA : Altura cdra. 7 Av. Velasco A.
AREA (M²) : 1658.32
PERIMETRO (M) : 166.15
TERRENO : Plenamente establecido
COBERTURA : De todo
HOJAS : Con flores, decorativo, siempre verde
PLANTAS ORNAM. : Eucalipto, sauce, tulipan, caña bambu, tipac, kroton,
COPA : Fusiforme, sombrilla
PORCENTAJE (%) : 75
CERCO : Sin cercos
ELEM.DECORAT. : Estatuas, bordillos
INFRAESTRUCT. : Veredas y bancas
EST. CONSERV. : Regular
COMENTARIO : Hay 37 árboles.

NOMBRE : COLOMBIA
UBICACION : Urb. Vista Alegre
REFERENCIA : Altura cdra. 4 Av. Salazar B
AREA (M²) : 2879.03
PERIMETRO (M) : 230.49
TERRENO : Plenamente establecido
COBERTURA : De todo
HOJAS : Con flores, aromático, siempre verdes
PLANTAS ORNAM. : Pino, álamo, sauce, tipac, palmera, laurel, ciático.
COPA : Cónica, fusiforme, sombrilla.
PORCENTAJE (%) : 90
CERCO : Sin cercos
ELEM.DECORAT. : Estatuas, bordillos
INFRAESTRUCT. : Veredas y bancas
EST. CONSERV. : Bueno
COMENTARIO : Hay 42 árboles.



SENAMHI

CENSO DE PARQUES

El Comercio

LIMA METROPOLITANA

SANTIAGO DE SURCO

NOMBRE	: VENEZUELA
UBICACION	: Urb. Vista Alegre
REFERENCIA	: Alt. cdra. 5 Av. Salazar B.
AREA (M²)	: 3731.83
PERIMETRO (M)	: 254.50
TERRENO	: Plenamente establecido
COBERTURA	: De todo
HOJAS	: Con flores, decorativo, siempre verde
PLANTAS ORNAM.	: Eucalipto, pino, sauce, molle, palmera, laurel, croton, caucho,
COPA	: Esférica, cónica, fusiforme, sombrilla
PORCENTAJE (%)	: 90
CERCO	: Sin cercos
ELEM.DECORAT.	: Estatuas, bordillos
INFRAESTRUCT.	: Veredas y bancas
EST. CONSERV.	: Bueno
COMENTARIO	: Hay 83 árboles.
NOMBRE	: PARAGUAY
UBICACION	: Urb. Vista Alegre
REFERENCIA	: Alt. cdra. 10 Av. Velasco A.
AREA (M²)	: 3158.23
PERIMETRO (M)	: 229.70
TERRENO	: Plenamente establecido
COBERTURA	: De todo
HOJAS	: Frutales, con flores, decorativo, siempre verde
PLANTAS ORNAM.	: Pino, sauce, tulipan, kal;ifa, caucho, ciprés, plátano, cactus,
COPA	: Esférica, cónica, fusiforme, sombrilla
PORCENTAJE (%)	: 75
CERCO	: Sin cercos
ELEM.DECORAT.	: Estatuas, bordillos
INFRAESTRUCT.	: Veredas y bancas
EST. CONSERV.	: Bueno
COMENTARIO	: Hay 52 árboles.



SENAMHI

CENSO DE PARQUES

El Comercio

LIMA METROPOLITANA

SANTIAGO DE SURCO

NOMBRE : URUGUAY
UBICACION : Urb. Vista Alegre
REFERENCIA : Alt. cdra. 12 Av. Velasco A.
AREA (M²) : 3079.74
PERIMETRO (M) : 249.40
TERRENO : Plenamente establecido
COBERTURA : De todo
HOJAS : Frutales, con flores, decorativo, siempre verde
PLANTAS ORNAM. : Pino, ficus, tipac, laurel, palmera, ciático, níspero
COPA : Esférica, cónica, fusiforme, sombrilla
PORCENTAJE (%) : 90
CERCO : Sin cercos
ELEM.DECORAT. : Estatuas, bordillos, macetas
INFRAESTRUCT. : Veredas y bancas
EST. CONSERV. : Bueno
COMENTARIO : Hay 52 árboles.

NOMBRE : PERU
UBICACION : Urb. Vista Alegre
REFERENCIA : Alt. cdra. 40 Av. T. Marsano
AREA (M²) : 7463.76
PERIMETRO (M) : 426.91
TERRENO : Plenamente establecido
COBERTURA : De todo
HOJAS : Con flores, decorativo, siempre verde
PLANTAS ORNAM. : Pino, sauce, palmera, caucho, típac, níspero
COPA : Esférica, sombrilla, cónica, fusiforme
PORCENTAJE (%) : 90
CERCO : Sin cercos
ELEM.DECORAT. : Bordillos
INFRAESTRUCT. : Veredas y bancas
EST. CONSERV. : Bueno
COMENTARIO : Hay 79 árboles.



SENAMHI

CENSO DE PARQUES

El Comercio

LIMA METROPOLITANA

SANTIAGO DE SURCO

NOMBRE	: PANAMA
UBICACION	: Urb. Vista Alegre
REFERENCIA	: Alt. cdra. 38 Av. T. Marsano
AREA (M²)	: 2265.73
PERIMETRO (M)	: 250.52
TERRENO	: Plenamente establecido
COBERTURA	: De todo
HOJAS	: Con flores, decorativo, siempre verde
PLANTAS ORNAM.	: Ponciana, sauce, ficus, palmera, caucho, tipac, croton,
COPA	: Esférica, fusiforme, sombrilla
PORCENTAJE (%)	: 75
CERCO	: Sin cercos
ELEM.DECORAT.	: Estatuas, bordillos
INFRAESTRUCT.	: Veredas y bancas
EST. CONSERV.	: Regular
COMENTARIO	: Hay 31 árboles.
NOMBRE	: PAMPAS DE LA QUINUA
UBICACION	: Urb. Los Rosales
REFERENCIA	: Altura cdra. 9 Av. Ayacucho
AREA (M²)	: 11124.91
PERIMETRO (M)	: 481.82
TERRENO	: Plenamente establecido
COBERTURA	: De todo
HOJAS	: Con flores, decorativo, siempre verde.
PLANTAS ORNAM.	: Eucalipto, ponciana, sauce, ficus, palmera, tipac, laurel,
COPA	: Esférica, fusiforme, sombrilla
PORCENTAJE (%)	: 75
CERCO	: Sin cercos
ELEM.DECORAT.	: Estatuas, bordillos
INFRAESTRUCT.	: Veredas
EST. CONSERV.	: Regular
COMENTARIO	: Hay 72 árboles.



SENAMHI

CENSO DE PARQUES

El Comercio

LIMA METROPOLITANA

SANTIAGO DE SURCO

NOMBRE	: EL MERCURIO PERUANO
UBICACION	: Urb. La Virreyna
REFERENCIA	: ALtura cdra. 39 Av. T. Marsano
AREA (M²)	: 4549.23
PERIMETRO (M)	: 273.30
TERRENO	: Parque delimitado
COBERTURA	: De todo
HOJAS	: Con flores, siempre verde
PLANTAS ORNAM.	: Ponciana, pino, álamo, palmera, laurel, típac.(16)
COPA	: Cónica, fusiforme, sombrilla
PORCENTAJE (%)	: 75
CERCO	: Sin cercos
ELEM.DECORAT.	: Estatuas, bordillos
INFRAESTRUCT.	: Veredas
EST. CONSERV.	: Bueno
NOMBRE	: PAMPAS DE JUNIN
UBICACION	: Urb. Los Rosales
AREA (M²)	: 11978.90
PERIMETRO (M)	: 438.00
TERRENO	: Plenamente establecido
COBERTURA	: De todo
HOJAS	: Frutales, con flores, decorativo, siempre verde
PLANTAS ORNAM.	: Eucalipto, ponciana, pino, álamo, sauce, tulipan, ficus, típac,
COPA	: Esférica, cónica, llorona, fusiforme, sombrilla
PORCENTAJE (%)	: 90
CERCO	: Sin cercos
ELEM.DECORAT.	: Estatuas, bordillos, pequeño escenario, una cruz.
INFRAESTRUCT.	: Veredas y bancas
EST. CONSERV.	: Bueno
COMENTARIO	: Hay 103 árboles.



SENAMHI

CENSO DE PARQUES

El Comercio

LIMA METROPOLITANA

SANTIAGO DE SURCO

NOMBRE	: LA TAPADA
UBICACION	: Urb. La Virreyna
REFERENCIA	: Alt. cdra. 3 Av. Surco
AREA (M²)	: 6463.66
PERIMETRO (M)	: 350.00
TERRENO	: Plenamente establecido
COBERTURA	: De todo
HOJAS	: Con flores, decorativo, siempre verde
PLANTAS ORNAM.	: Eucalipto, pino, ficus, palmera, caucho, tipac, casuarina,
COPA	: Esférica, cónica, sombrilla, fusiforme.
PORCENTAJE (%)	: 90
CERCO	: Sin cercos
ELEM.DECORAT.	: Estatuas, bordillos
INFRAESTRUCT.	: Veredas y bancas, bomba de agua, cruz de madera
EST. CONSERV.	: Muy bueno
COMENTARIO	: Hay 73 árboles.
NOMBRE	: EL CABILDO
UBICACION	: Urb. La Virreyna
REFERENCIA	: ALTura cdra. 44 Av. Tomas Marsano
AREA (M²)	: 21726.33
PERIMETRO (M)	: 478.71
TERRENO	: Plenamente establecido
COBERTURA	: De todo
HOJAS	: Frutales, con flores, decorativo, aromático, siempre verde
PLANTAS ORNAM.	: Eucalipto, ponciana, pino, álamo, sauce, ficus, otros.
COPA	: Esférica, cónica, fusiforme, sombrilla
PORCENTAJE (%)	: 90
CERCO	: Sin cercos
ELEM.DECORAT.	: Estatuas, bordillos
INFRAESTRUCT.	: Veredas y bancas
EST. CONSERV.	: Muy bueno
COMENTARIO	: Hay 162 árboles.



SENAMHI

CENSO DE PARQUES

El Comercio

LIMA METROPOLITANA

SANTIAGO DE SURCO

NOMBRE : EL CARMEN
UBICACION : Urb. San Roque
REFERENCIA : Altura cdra. 46 Av. T. Marsano
AREA (M²) : 1567.20
PERIMETRO (M) : 204.80
TERRENO : Plenamente establecido
COBERTURA : De todo
HOJAS : Decorativo, siempre verde
PLANTAS ORNAM. : Eucalipto, ponciana, álamo, palmera, krotón
COPA : Fusiforme, sombrilla
PORCENTAJE (%) : 75
CERCO : Sin cercos
ELEM.DECORAT. : Estatuas, bordillos
INFRAESTRUCT. : Veredas
EST. CONSERV. : Regular
COMENTARIO : Hay 35 árboles.

NOMBRE : BUENAVENTURA
UBICACION : Urb. San Roque
MONUMENTO : No identificado
REFERENCIA : Altura cdra. 45 Av. Tomas M.
AREA (M²) : 4276.31
PERIMETRO (M) : 287.90
TERRENO : Parque delimitado
COBERTURA : Con hierbas, con césped, árboles y arbustos.
PLANTAS ORNAM. : Ponciana, álamo, tulipan, chiflera
COPA : Fusiforme, sombrilla
PORCENTAJE (%) : 50
CERCO : Sin cercos
INFRAESTRUCT. : Monumentos especiales
EST. CONSERV. : Malo
COMENTARIO : Hay 15 árboles.



SENAMHI

CENSO DE PARQUES

El Comercio

LIMA METROPOLITANA

SANTIAGO DE SURCO

NOMBRE	: ALEJANDRO VELASQUE ASTETE
UBICACION	: Urb. Velasque Astete
REFERENCIA	: Alt. cdra. 14 Av. Velasco A.
AREA (M²)	: 7464.36
PERIMETRO (M)	: 727.30
TERRENO	: Parque delimitado
COBERTURA	: Con hierbas, con césped, árboles y arbustos
HOJAS	: Siempre verdes
PLANTAS ORNAM.	: Eucalipto, ponciana, palmera
COPA	: Fusiforme, sombrilla
PORCENTAJE (%)	: 75
CERCO	: Sin cercos
ELEM.DECORAT.	: Estatuas, bordillos.
EST. CONSERV.	: Bueno
COMENTARIO	: Hay 150 árboles.
NOMBRE	: ESPAÑA
UBICACION	: Urb. Vista Alegre
REFERENCIA	: Altura cdra. 42 Av. T. Marsano
AREA (M²)	: 4498.79
PERIMETRO (M)	: 335.66
TERRENO	: Plenamente establecido
COBERTURA	: De todo
HOJAS	: Frutales, con flores, siempre verdes
PLANTAS ORNAM.	: Eucalipto, ponciana, tulipan, ficus, tipac, paca, sábila,
COPA	: Esférica, fusiforme, sombrilla
PORCENTAJE (%)	: 90
CERCO	: Sin cercos
ELEM.DECORAT.	: Estatuas, bordillos
INFRAESTRUCT.	: Veredas y bancas
EST. CONSERV.	: Bueno
COMENTARIO	: Hay 27 árboles.



SENAMHI

CENSO DE PARQUES

El Comercio

LIMA METROPOLITANA

SANTIAGO DE SURCO

NOMBRE : ARGENTINA
UBICACION : Urb. Vista Alegre
MONUMENTO : Homenaje al General José de San Martín
REFERENCIA : Altura cdra. 43 Av. Benavides
AREA (M²) : 4667.29
PERIMETRO (M) : 319.88
TERRENO : Plenamente establecido
COBERTURA : Con hierbas, con césped, plantas y flores, árboles y arbustos.
HOJAS : Con flores, decorativo, siempre verde
PLANTAS ORNAM. : Eucalipto, sauce, molle, tulipan, ficus, palmera, tipac, ciático,
COPA : Esférica, fusiforme, sombrilla
PORCENTAJE (%) : 90
CERCO : Sin cercos
ELEM.DECORAT. : Estatuas, bordillos
INFRAESTRUCT. : Veredas, bancas, monumentos especiales
EST. CONSERV. : Bueno
COMENTARIO : Hay 46 árboles.

NOMBRE : J. FRANK KENNEDY
UBICACION : Urb. Vipse
REFERENCIA : Altura cdra. 44 Av. Benavides
AREA (M²) : 13308.71
PERIMETRO (M) : 431.10
TERRENO : Plenamente establecido
COBERTURA : De todo
HOJAS : Con flores, aromático, siempre verde
PLANTAS ORNAM. : Eucalipto, pino, ficus, palmea, tipac, laurel, penka, molle.
COPA : Cónica, fusiforme
PORCENTAJE (%) : 90
CERCO : Sin cercos
ELEM.DECORAT. : Esatatuas, bordillos, macetas
INFRAESTRUCT. : Veredas y bancas
EST. CONSERV. : Bueno
COMENTARIO : Hay 70 árboles.



SENAMHI

CENSO DE PARQUES

El Comercio

LIMA METROPOLITANA

SANTIAGO DE SURCO

NOMBRE	: TRADICION
UBICACION	: Urb. Prolong. Benavides 1era etapa
REFERENCIA	: Altura cdra. 1 Av. V. Astete
AREA (M²)	: 11676.97
PERIMETRO (M)	: 449.86
TERRENO	: Plenamente establecido
COBERTURA	: De todo
HOJAS	: Frutales, con flores, decorativo, siempre verde
PLANTAS ORNAM.	: Ponciana, álamo, sauce, ficus, palmera, penka, paca, molle,
COPA	: Esférica, fusiforme, sombrilla
PORCENTAJE (%)	: 90
CERCO	: Sin cercos
ELEM.DECORAT.	: Estatuas, bordillos
INFRAESTRUCT.	: Veredas y bancas
EST. CONSERV.	: Bueno
COMENTARIO	: Hay 77 árboles.
NOMBRE	: ALHELIES
UBICACION	: Urb. Prolong. Benavides 2da etapa
REFERENCIA	: Altura cdra. 4 Av. Velasco A.
AREA (M²)	: 13399.17
PERIMETRO (M)	: 546.83
TERRENO	: Plenamente establecido
COBERTURA	: De todo
HOJAS	: Frutales, con flores, decorativo, siempre verde.(117)
PLANTAS ORNAM.	: Eucalipto, ponciana, pino, álamo, ficus, palmera, laurel,
COPA	: Esférica, fusiforme, cónica, sombrilla
PORCENTAJE (%)	: 75
CERCO	: Sin cercos
ELEM.DECORAT.	: Ramadas, estatuas, bordillos, jardín, rocalla, otro
INFRAESTRUCT.	: Veredas y bancas, canchas de fútbol
EST. CONSERV.	: Bueno
COMENTARIO	: El parque abarca un biohuerto y además un juego recreativo infantil, ambos se encuentran adyacentes y cercado con "malla" de alambre.



SENAMHI

CENSO DE PARQUES

El Comercio

LIMA METROPOLITANA

SANTIAGO DE SURCO

NOMBRE : AMISTAD
UBICACION : Urb. Prol. Benavides 1era etapa
REFERENCIA : Altura cdra. 3 Av. Las Nazarenas
AREA (M²) : 6724.10
PERIMETRO (M) : 338.30
TERRENO : Plenamente establecido
COBERTURA : De todo
HOJAS : Frutales, con flores, decorativo, siempre verde.
PLANTAS ORNAM. : Ponciana, sauce, ficus, croton, kalifa, molle, laurel, tipac,
COPA : Esférica, fusiforme, sombrilla
PORCENTAJE (%) : 75
CERCO : Sin cercos
ELEM.DECORAT. : Estatuas, bordillos
INFRAESTRUCT. : Veredas y bancas
EST. CONSERV. : Bueno
COMENTARIO : Hay 67 árboles.

NOMBRE : ISMAEL BIELICH
UBICACION : Urb. prolon. Benavides 1era etapa
REFERENCIA : A espalda del municipio de Surco
AREA (M²) : 6558.19
PERIMETRO (M) : 466.36
TERRENO : Parque delimitado
COBERTURA : Con hierbas, con césped, árboles y arbustos
HOJAS : Siempre verdes
PLANTAS ORNAM. : Eucalipto, pino, sauce, ficus, molle.
COPA : Cónica, fusiforme
PORCENTAJE (%) : 50
CERCO : Sin cercos
ELEM.DECORAT. : Estatuas
INFRAESTRUCT. : Veredas y canchas de fulbito
EST. CONSERV. : Regular
COMENTARIO : Hay 36 árboles.



SENAMHI

CENSO DE PARQUES

El Comercio

LIMA METROPOLITANA

SANTIAGO DE SURCO

NOMBRE	: LAS LOMAS DE BENAVIDES
UBICACION	: Urb. Prolong. Benavides 2da etapa
REFERENCIA	: Altura cdra. 7 Av. Velasco A.
AREA (M²)	: 7534.94
PERIMETRO (M)	: 366.53
TERRENO	: Plenamente establecido
COBERTURA	: De todo
HOJAS	: Frutales, con flores, decorativo, aromático, siempre verdes
PLANTAS ORNAM.	: Ponciana, pino, álamo, sauce, ficus, palmera, laurel, plátano,
COPA	: Esférica, fusiforme, sombrilla
PORCENTAJE (%)	: 90
CERCO	: Sin cercos
ELEM.DECORAT.	: Esatatuas, bordillos
INFRAESTRUCT.	: Veredas y bancas, motor de agua
EST. CONSERV.	: Bueno
COMENTARIO	: Hay 120 árboles.
NOMBRE	: BARBARA D' AGILLE
UBICACION	: Urb. Prolong. Benavides 2da etapa
REFERENCIA	: Altura cdra. 10 Av. Velasco A.
AREA (M²)	: 8746.59
PERIMETRO (M)	: 374.52
TERRENO	: Plenamente establecido
COBERTURA	: De todo
HOJAS	: Con flores, decorativo, siempre verde.
PLANTAS ORNAM.	: Ponciana, pino, álamo, sauce, ficus, palmera, tipac, califa,
COPA	: Cónica, fusiforme, sombrilla
PORCENTAJE (%)	: 90
CERCO	: Sin cercos
ELEM.DECORAT.	: Estatuas, bordillos
INFRAESTRUCT.	: Veredas y bancas
EST. CONSERV.	: Muy bueno
COMENTARIO	: Hay 115 árboles.



SENAMHI

CENSO DE PARQUES

El Comercio

LIMA METROPOLITANA

SANTIAGO DE SURCO

NOMBRE	: LUIS FELIPE BENAVIDES
UBICACION	: Urb. Prolong. Benavides 2da etapa
REFERENCIA	: Altura cdra. 45 Av. T. Marsano
AREA (M²)	: 14294.04
PERIMETRO (M)	: 490.57
TERRENO	: Plenamente establecido
COBERTURA	: De todo
HOJAS	: Decorativo, con flores, siempre verde.
PLANTAS ORNAM.	: Eucalipto, álamo, sauce, ficus, palmera, kalifa, croton,
COPA	: Esférica, fusiforme, sombrilla
PORCENTAJE (%)	: 90
CERCO	: Sin cercos
ELEM.DECORAT.	: Ramadas. estatuas, bordillos
INFRAESTRUCT.	: Veredas y bancas
EST. CONSERV.	: Bueno
COMENTARIO	: Hay 85 árboles.
NOMBRE	: Santuario Arquidiocesano de la Virgen de la Evangelizacion
UBICACION	: Urb. prolong. Benavides 2da etapa
REFERENCIA	: Altura cdra. 14 Av. Velasco A.
AREA (M²)	: 4342.11
PERIMETRO (M)	: 287.53
TERRENO	: Plenamente establecido
COBERTURA	: De todo
HOJAS	: Frutales, decorativo, siempre verde
PLANTAS ORNAM.	: Pino, álamo, sauce, ficus, palmera, penca sábila, ciático
COPA	: Esférica, cónica, fusiforme
PORCENTAJE (%)	: 75
CERCO	: Sin cercos
ELEM.DECORAT.	: Estatuas, bordillos
INFRAESTRUCT.	: Veredas y bancas y monumentos especiales
EST. CONSERV.	: Bueno
COMENTARIO	: Hay 40 árboles.



SENAMHI

CENSO DE PARQUES

El Comercio

LIMA METROPOLITANA

SANTIAGO DE SURCO

NOMBRE : SIN NOMBRE
UBICACION : Urb. Monterrcio Sur
REFERENCIA : Altura cdra. 24 Av. C. del Inca
AREA (M²) : 2152.57
PERIMETRO (M) : 185.80
TERRENO : Parque delimitado
COBERTURA : Con hierbas.
PLANTAS ORNAM. : Sauce, palmera
COPA : Fusiforme
PORCENTAJE (%) : 25
CERCO : Sin cercos
EST. CONSERV. : Malo
COMENTARIO : Hay 6 árboles.

NOMBRE : MARIA JESUS CASTAÑEDA DE PARDO
UBICACION : Urb. Monterrico Sur
MONUMENTO : No identificado
REFERENCIA : Altura cdra. 24 C. Del Inca
AREA (M²) : 12400.60
PERIMETRO (M) : 446.50
TERRENO : Plenamente establecido
COBERTURA : De todo
HOJAS : Frutales, con flores, decorativo, siempre verde.
PLANTAS ORNAM. : Eucalipto, álamo, ficus, otros.
COPA : Fusiforme, sombrilla
PORCENTAJE (%) : 75
CERCO : Sin cercos
ELEM.DECORAT. : Estatuas, bordillos, macetas y acruz de madera
INFRAESTRUCT. : Canchas de fulbito, monumentos especiales. motor de agua.
EST. CONSERV. : Regular
COMENTARIO : Hay 83 árboles.



SENAMHI

CENSO DE PARQUES

El Comercio

LIMA METROPOLITANA

SANTIAGO DE SURCO

NOMBRE	: DEL ROTARISMO
UBICACION	: Urb. Residencial Monterrico Sur
AREA (M²)	: 13879.58
PERIMETRO (M)	: 553.55
TERRENO	: Plenamente establecido
COBERTURA	: De todo
HOJAS	: Frutales, decorativo, aromático, siempre verde.(107)
PLANTAS ORNAM.	: Eucalipto, pino, sauce, ficus, palmera, molle, chiflera, penka,
COPA	: Esférica, cónica, fusiforme, sombrilla
PORCENTAJE (%)	: 75
CERCO	: Sin cercos
ELEM.DECORAT.	: Estatuas, bordillos
INFRASTRUCT.	: Canchas de futbolito
EST. CONSERV.	: Regular
COMENTARIO	: Dentro del parque se encuentra establecido un complejo deportivo de la urb. residencial Monterrico Sur, además existe una parroquia Señor de la Divina Misericordia.
NOMBRE	: JULIO C. TELLO
UBICACION	: Urb. Asoc. Pro-Vivienda Monterrico Sur
REFERENCIA	: Sin referencia
AREA (M²)	: 5522.60
PERIMETRO (M)	: 356.13
TERRENO	: Plenamente establecido
COBERTURA	: Con césped, árboles y arbustos
HOJAS	: Frutales, con flores, decorativo, siempre verde.(27)
PLANTAS ORNAM.	: Eucalipto, ficus, tipac, croton, laurel, palmera, molle, paca,
COPA	: Fusiforme, sombrilla
PORCENTAJE (%)	: 75
CERCO	: Sin cercos
ELEM.DECORAT.	: Bordillos
EST. CONSERV.	: Bueno



SENAMHI

CENSO DE PARQUES

El Comercio

LIMA METROPOLITANA

SANTIAGO DE SURCO

NOMBRE : CARLOS PAZ CAFFERATA
UBICACION : Urb. Residencial Monterrico Sur
AREA (M²) : 12795.94
PERIMETRO (M) : 513.22
TERRENO : Plenamente establecido
COBERTURA : De todo
HOJAS : Frutales, con flores, decorativo, siempre verde.(38)
PLANTAS ORNAM. : Ponciana, pino, sauce, ficus, palmera, penca, plátano,
COPA : Esférica, cónica, fusiforme, sombrilla
PORCENTAJE (%) : 75
CERCO : Sin cercos
ELEM.DECORAT. : Estatuas, bordillos
EST. CONSERV. : Bueno

NOMBRE : SIN NOMBRE
UBICACION : Urb. Prolong. Benavides III etapa
REFERENCIA : Altura cdra. 5 Av. Andres Pinoco
AREA (M²) : 16530.80
PERIMETRO (M) : 520.54
TERRENO : Parque delimitado
COBERTURA : Arboles y arbustos.(26)
PLANTAS ORNAM. : Eucalipto
COPA : Fusiforme
PORCENTAJE (%) : 10
CERCO : Sin cercos
EST. CONSERV. : Malo



SENAMHI

CENSO DE PARQUES

El Comercio

LIMA METROPOLITANA

SANTIAGO DE SURCO

NOMBRE	: LOS ARQUITECTOS
UBICACION	: Urb. Tambo de Monterrico
REFERENCIA	: Caminos del Inca cdra. 5
AREA (M²)	: 8271.44
PERIMETRO (M)	: 444.45
TERRENO	: Plenamente establecido
COBERTURA	: De todo
HOJAS	: Decorativo, siempre verde.(56)
PLANTAS ORNAM.	: Pino, palmera, tipac.
COPA	: Fusiforme
PORCENTAJE (%)	: 90
CERCO	: Sin cercos
ELEM.DECORAT.	: Estatuas, bordillos
EST. CONSERV.	: Muy Bueno
NOMBRE	: NUESTRA SEÑORA DE FATIMA
UBICACION	: Urb. Higuiereta
REFERENCIA	: C.E.I Victoria Barca Bonifaccio. Av. Pedro Venturo cdra. 4
AREA (M²)	: 4049.45
PERIMETRO (M)	: 258.70
TERRENO	: Plenamente establecido
HOJAS	: Con flores, decorativo, siempre verde.(67)
PLANTAS ORNAM.	: Ponciana,pino, caucho, laurel
COPA	: Cónica, fusiforme, sombrilla
PORCENTAJE (%)	: 90
CERCO	: Sin cercos
ELEM.DECORAT.	: Estatuas, bordillos
EST. CONSERV.	: Bueno
COMENTARIO	: Falta recoger la maleza.



SENAMHI

CENSO DE PARQUES

El Comercio

LIMA METROPOLITANA

SANTIAGO DE SURCO

NOMBRE	: ALCIDES VIGO
UBICACION	: Urb. Higuera/Navarra/V. Carrillo/Valle del Sur
REFERENCIA	: Av. Pedro Venturo cdra. 3. Colegio Nuevo Mundo y Alcides
AREA (M²)	: 1720.51
PERIMETRO (M)	: 177.85
TERRENO	: Plenamente establecido
COBERTURA	: De todo
HOJAS	: Decorativos, siempre verdes.(17)
PLANTAS ORNAM.	: Tipac, kalifa, ciático, palmera.
COPA	: Fusiforme.
PORCENTAJE (%)	: 75
CERCO	: De plantas
ELEM.DECORAT.	: Bordillos
INFRAESTRUCT.	: Veredas y bancas, monumentos especiales.
EST. CONSERV.	: Bueno
COMENTARIO	: Hay 17 palmeras.
NOMBRE	: SIN NOMBRE
UBICACION	: Urb. Higuera Navarra/Villa Carrillo
REFERENCIA	: Av. Pedro Venturo/Villa Carrillo
AREA (M²)	: 2329.42
PERIMETRO (M)	: 193.20
TERRENO	: Parque delimitado
COBERTURA	: Con césped, plantas y flores
PLANTAS ORNAM.	: Otros
PORCENTAJE (%)	: 90
CERCO	: Sin cercos
ELEM.DECORAT.	: Bordillos
EST. CONSERV.	: Regular
COMENTARIO	: Hay 12 árboles.



SENAMHI

CENSO DE PARQUES

El Comercio

LIMA METROPOLITANA

SANTIAGO DE SURCO

NOMBRE : SANTA ROSA
UBICACION : Urb. Higuiereta /Vista Alegre/ La Venturosa/Chimu Capac
AREA (M²) : 9768.63
PERIMETRO (M) : 427.85
TERRENO : Plenamente establecido
COBERTURA : De todo
HOJAS : Decorativo, siempre verde
PLANTAS ORNAM. : Eucalipto, pino, sauce, palmera, tipac, caucho, ciático.
COPA : Fusiforme, sombrilla, no identificada
PORCENTAJE (%) : 75
CERCO : Sin cercos
ELEM.DECORAT. : Estatuas, bordillos
EST. CONSERV. : Regular
COMENTARIO : Arboles de palmera, tipac, caucho, etc.

NOMBRE : EL PERIODISTA
UBICACION : Urb. Chama/La venturosa/Huriguas/Chimu Capac
REFERENCIA : Av. Benavides/Leon García
AREA (M²) : 5759.79
PERIMETRO (M) : 317.05
TERRENO : Plenamente establecido
COBERTURA : De todo
HOJAS : Decorativo, siempre verde.
PLANTAS ORNAM. : Sauce, otros.
COPA : Fusiforme
PORCENTAJE (%) : 90
CERCO : Sin cercos
ELEM.DECORAT. : Estatuas, bordillos
EST. CONSERV. : Bueno
COMENTARIO : Tiene 70 árboles, entre ellos la palmera; otras plantas ornamentales el tipac, kroton, laurel.



SENAMHI

CENSO DE PARQUES

El Comercio

LIMA METROPOLITANA

SANTIAGO DE SURCO

NOMBRE : NUESTRA SEÑORA DE LA RECONCILIACION
UBICACION : Urb. Higuereza Ruben Dario/Salazar Bondy/calle H/calle G
REFERENCIA : Av. Aviación/Av. Valle del Sur
AREA (M²) : 6146.42
PERIMETRO (M) : 327.25
TERRENO : Plenamente establecido
COBERTURA : De todo
HOJAS : Frutales, con flores, frutas decorativas, siempre verde
PLANTAS ORNAM. : Eucalipto, ponciana, pino, álamo, sauce, molle, otros.
COPA : Cónica, fusiforme, sombrilla
PORCENTAJE (%) : 90
CERCO : Sin cercos
ELEM.DECORAT. : Estatuas, bordillos
INFRAESTRUCT. : Veredas y bancas
EST. CONSERV. : Regular

NOMBRE : FILOMENO ORMEÑO Y LUCHO DE LA CUEVA
UBICACION : Urb. Higuereza 6ta etapa
REFERENCIA : Av. Pedro Venturo/Av. Aviación
AREA (M²) : 7552.17
PERIMETRO (M) : 437.40
TERRENO : Plenamente establecido
COBERTURA : De todo
HOJAS : Con flores , siempre verdes
PLANTAS ORNAM. : Eucalipto, álamo, sauce, tulipan, tipac.
COPA : Fusiforme, sombrilla
PORCENTAJE (%) : 75
CERCO : Sin cercos
ELEM.DECORAT. : Estatuas, bordillos
EST. CONSERV. : Malo
COMENTARIO : Existen 25 árboles y hay un pozo de agua y un poco de maleza y basura.



SENAMHI

CENSO DE PARQUES

El Comercio

LIMA METROPOLITANA

SANTIAGO DE SURCO

NOMBRE : MARIA REICHE
UBICACION : Av. Valle del Sur/Orellano
REFERENCIA : Av. Pedro Venturo/Av. Valle del Sur
AREA (M²) : 4218.90
PERIMETRO (M) : 269.55
TERRENO : Parque delimitado
COBERTURA : De todo
HOJAS : Con flores, decorativo, siempre verde
PLANTAS ORNAM. : Alamo, sauce, etc
COPA : Fusiforme
PORCENTAJE (%) : 90
CERCO : Sin cercos
ELEM.DECORAT. : Estatuas, bordillos
EST. CONSERV. : Regular
COMENTARIO : Hay 84 árboles como palmera, califa, y los jardineros municipales están sembrando el césped.

NOMBRE : PAZ Y BIEN
UBICACION : Urb. Higuera 4ta etapa Av. Gerona/calle 13
REFERENCIA : Av. Aviación cdra. 46
AREA (M²) : 1601.46
PERIMETRO (M) : 161.60
TERRENO : Plenamente establecido
COBERTURA : De todo
HOJAS : Frutales, decorativo, frutas decorativas, siempre verde
PLANTAS ORNAM. : Ponciana, pino, sauce, otros.
COPA : Cónica, fusiforme, sombrilla
PORCENTAJE (%) : 90
CERCO : Sin cercos
ELEM.DECORAT. : Estatuas, bordillos
EST. CONSERV. : Bueno
COMENTARIO : Hay 54 árboles. Hay tipac, granadilla, laurel, califa, etc



SENAMHI

CENSO DE PARQUES

El Comercio

LIMA METROPOLITANA

SANTIAGO DE SURCO

NOMBRE : MARIA AUXILIADORA
UBICACION : Monterrico
MONUMENTO : Sta. Constanza
REFERENCIA : Urb. Santa Constanza
AREA (M²) : 6080.18
PERIMETRO (M) : 385.20
TERRENO : Parque delimitado, plenamente establecido
COBERTURA : Con hierbas, con césped, plantas y flores, árboles y arbustos,
HOJAS : Frutales, con flores, decoartivo, siempre verdes
PLANTAS ORNAM. : Eucalipto, ponciana, pino, álamo, sauce, molle, tulipan, etc
COPA : Esférica, cónica, llorona, fusiforme, sombrilla, no identificada
PORCENTAJE (%) : 75
CERCO : Muros
ELEM.DECORAT. : Bordillos, jardín, rocalla
INFRAESTRUCT. : Veredas y bancas, monumentos especiales
EST. CONSERV. : Bueno
COMENTARIO : Durante el día hay fumones dentro del parque

NOMBRE : SIN NOMBRE
REFERENCIA : Urb. Sta. Constanza
AREA (M²) : 3548.23
PERIMETRO (M) : 239.55
TERRENO : Parque delimitado, plenamente establecido
COBERTURA : Con hierbas, con césped, plantas y flores, árboles y arbustos,
HOJAS : Frutales, con flores, decorativo, siempre verde
PLANTAS ORNAM. : Eucalipto, ponciana, pino, álamo, molle, tulipan, etc
COPA : Esférica, cónica, llorona, fusiforme, sombrilla, no identificada
PORCENTAJE (%) : 100
CERCO : Sin cercos
ELEM.DECORAT. : Bordillos, jardín, rocalla
INFRAESTRUCT. : Bancas
EST. CONSERV. : Bueno



SENAMHI

CENSO DE PARQUES

El Comercio

LIMA METROPOLITANA

SANTIAGO DE SURCO

NOMBRE	: PARQUE COMUNAL
REFERENCIA	: Urb. Neptuno
AREA (M²)	: 8921.24
PERIMETRO (M)	: 431.80
TERRENO	: Parque delimitado, plenamente establecido
COBERTURA	: Con hierbas, con césped, plantas y flores, árboles y arbustos,
HOJAS	: Frutales, con flores, decorativo, siempre verde
PLANTAS ORNAM.	: Eucalipto, ponciana, pino, álamo, sauce, molle, tulipan, ficus,
COPA	: Esférica, cónica, fusiforme, sombrilla
PORCENTAJE (%)	: 75
CERCO	: Sin cercos
ELEM.DECORAT.	: Ramadas, bordillos, jardín, rocalla
INFRASTRUCT.	: Veredas y bancas, monumentos especiales
EST. CONSERV.	: Regular
NOMBRE	: PARQUE NUMERO 2
UBICACION	: Pj. Matazango
AREA (M²)	: 9849.82
PERIMETRO (M)	: 531.05
TERRENO	: Sin delimitación
COBERTURA	: Con hierbas, con césped, árboles y arbustos
HOJAS	: Frutales, siempre verde
PLANTAS ORNAM.	: Eucalipto, ponciana, ficus, caucho
COPA	: Esférica, fusiforme, sombrilla
PORCENTAJE (%)	: 25
CERCO	: Sin cercos
INFRASTRUCT.	: Veredas y bancas, canchas de futbolito
EST. CONSERV.	: Malo



SENAMHI

CENSO DE PARQUES

El Comercio

LIMA METROPOLITANA

SANTIAGO DE SURCO

NOMBRE	:	PARQUE NUMERO 3 "STELLA MARIS"
UBICACION	:	Urb. Neptuno
AREA (M ²)	:	6438.82
PERIMETRO (M)	:	352.75
TERRENO	:	Parque delimitado, plenamente establecido
COBERTURA	:	Con hierbas, con césped, plantas y flores, árboles y arbustos,
HOJAS	:	Frutales, decorativo, siempre verde
PLANTAS ORNAM.	:	Eucalipto, pino, sauce, molle, laurel rosa
COPA	:	Esférica, cónica, llorona, fusiforme
PORCENTAJE (%)	:	80
CERCO	:	Sin cercos
ELEM.DECORAT.	:	Bordillos, jardín, rocalla
INFRAESTRUCT.	:	Veredas y bancas, monumentos especiales
EST. CONSERV.	:	Regular
NOMBRE	:	SIN NOMBRE
REFERENCIA	:	Trébol Javier Prado
AREA (M ²)	:	8123.51
PERIMETRO (M)	:	333.15
TERRENO	:	Parque delimitado, plenamente establecido
COBERTURA	:	Con hierbas, con césped, plantas y flores, árboles y arbustos
HOJAS	:	Siempre verde
PLANTAS ORNAM.	:	Ficus, cucarda.
COPA	:	Esférica
PORCENTAJE (%)	:	100
CERCO	:	Sin cercos
ELEM.DECORAT.	:	Jardín, rocalla
EST. CONSERV.	:	Bueno



SENAMHI

CENSO DE PARQUES

El Comercio

LIMA METROPOLITANA

SANTIAGO DE SURCO

NOMBRE	: SIN NOMBRE
UBICACION	: Jr. kenko (cdra. 3) con el Jr. Pajaten (Cdra. 2)
REFERENCIA	: Urb. Montagne
AREA (M²)	: 2058.68
PERIMETRO (M)	: 185.28
TERRENO	: Plenamente establecido
COBERTURA	: Con hierbas, con césped, plantas y flores, árboles y arbustos
HOJAS	: Aromático, siempre verde.(33)
PLANTAS ORNAM.	: Eucalipto, álamo, sauce, molle, caucho.
COPA	: Cónica, fusiforme, sombrilla
PORCENTAJE (%)	: 90
CERCO	: Sin cercos
ELEM.DECORAT.	: Bordillos
INFRAESTRUCT.	: Veredas y bancas
EST. CONSERV.	: Bueno
COMENTARIO	: Recibe mantenimiento constante de la municipalidad
NOMBRE	: Santa María Reyna
UBICACION	: Calle 8 (cdra. 2) con Jr. Pisac (cdra. 2)
REFERENCIA	: Urb. Nueva Castilla
AREA (M²)	: 2389.29
PERIMETRO (M)	: 196.36
TERRENO	: Parque delimitado
COBERTURA	: Con césped, árboles y arbustos
HOJAS	: Siempre verdes
PLANTAS ORNAM.	: Sauce, molle, ficus
COPA	: Fusiforme, sombrilla
PORCENTAJE (%)	: 90
CERCO	: Sin cercos
ELEM.DECORAT.	: Bordillos
INFRAESTRUCT.	: Bancas y monumentos especiales
EST. CONSERV.	: Bueno
COMENTARIO	: La Municipalidad está a cargo del mantenimiento, cuidado y limpieza del parque.



SENAMHI

CENSO DE PARQUES

El Comercio

LIMA METROPOLITANA

SANTIAGO DE SURCO

NOMBRE	: NUEVA CASTILLA
UBICACION	: Calle 4 (cdra. 1) con la Calle "A" (cdra. 1)
REFERENCIA	: Urb. Nueva Castilla
AREA (M²)	: 2788.23
PERIMETRO (M)	: 217.47
TERRENO	: Plenamente establecido
COBERTURA	: Con césped, plantas y flores, árboles y arbustos.
HOJAS	: Aromático, siempre verde.(28)
PLANTAS ORNAM.	: Eucalipto, pino, álamo, ficus
COPA	: Esférica, fusiforme
PORCENTAJE (%)	: 90
CERCO	: Sin cercos
ELEM.DECORAT.	: Bordillos
INFRAESTRUCT.	: Veredas y bancas
EST. CONSERV.	: Bueno
COMENTARIO	: Recibe mantenimiento, cuidado y limpieza permanente, por parte de la municipalidad. Al costado del parque se observa un kiosko.
NOMBRE	: La Verbena
UBICACION	: Calle Galean cdra. 5 y calle El Farol cdra. 7
REFERENCIA	: Urb. Castellana
AREA (M²)	: 3067.74
PERIMETRO (M)	: 218.21
TERRENO	: Plenamente establecido
COBERTURA	: Con césped, árboles y arbustos
HOJAS	: Con flores, siempre verdes(68)
PLANTAS ORNAM.	: Ponciana, pino, sauce, molle, ficus, palmera, cucarda,
COPA	: Cónica, fusiforme, sombrilla
PORCENTAJE (%)	: 90
CERCO	: Sin cercos
ELEM.DECORAT.	: Bordillos
INFRAESTRUCT.	: Veredas y bancas, monumentos especiales (virgen María)
EST. CONSERV.	: Bueno
COMENTARIO	: El parque recibe mantenimiento de la municipalidad y de los propios vecinos



SENAMHI

**CENSO DE PARQUES
LIMA METROPOLITANA**

SANTIAGO DE SURCO

NOMBRE : LA TALANA
UBICACION : Calle las Uvas y Calle La Porra (cdra.3)
REFERENCIA : Urb. Talana
AREA (M²) : 1927.46
PERIMETRO (M) : 206.56
TERRENO : Plenamente establecimiento
COBERTURA : Con césped, árboles y arbustos.(5)
HOJAS : Siempre verdes
PLANTAS ORNAM. : Alamo
COPA : Fusiforme
PORCENTAJE (%) : 75
CERCO : Sin cercos
ELEM.DECORAT. : Bordillos
INFRAESTRUCT. : Veredas y bancas, monumentos especiales (virgen María)
EST. CONSERV. : Regular
COMENTARIO : El parque recibe mantenimiento por algunos vecinos.

NOMBRE : Sin nombre
UBICACION : Calle Don Aurelio Cdra. 7 y Los Tallanes cdra. 8
REFERENCIA : Urb. Los Manzanos
AREA (M²) : 3742.92
PERIMETRO (M) : 246.02
TERRENO : Parque delimitado
COBERTURA : Plantas y flores, árboles y arbustos
HOJAS : Siempre verdes
PLANTAS ORNAM. : Ponciana, otros.
COPA : Fusiforme, sombrilla
PORCENTAJE (%) : 50
CERCO : Sin cercos
INFRAESTRUCT. : Veredas
EST. CONSERV. : Malo
COMENTARIO : El mantenimiento que recibe por parte de la municipalidad no es constante, por lo que se encuentra descuidado. Dentro del parque hay juegos para niños.



SENAMHI

CENSO DE PARQUES

El Comercio

LIMA METROPOLITANA

SANTIAGO DE SURCO

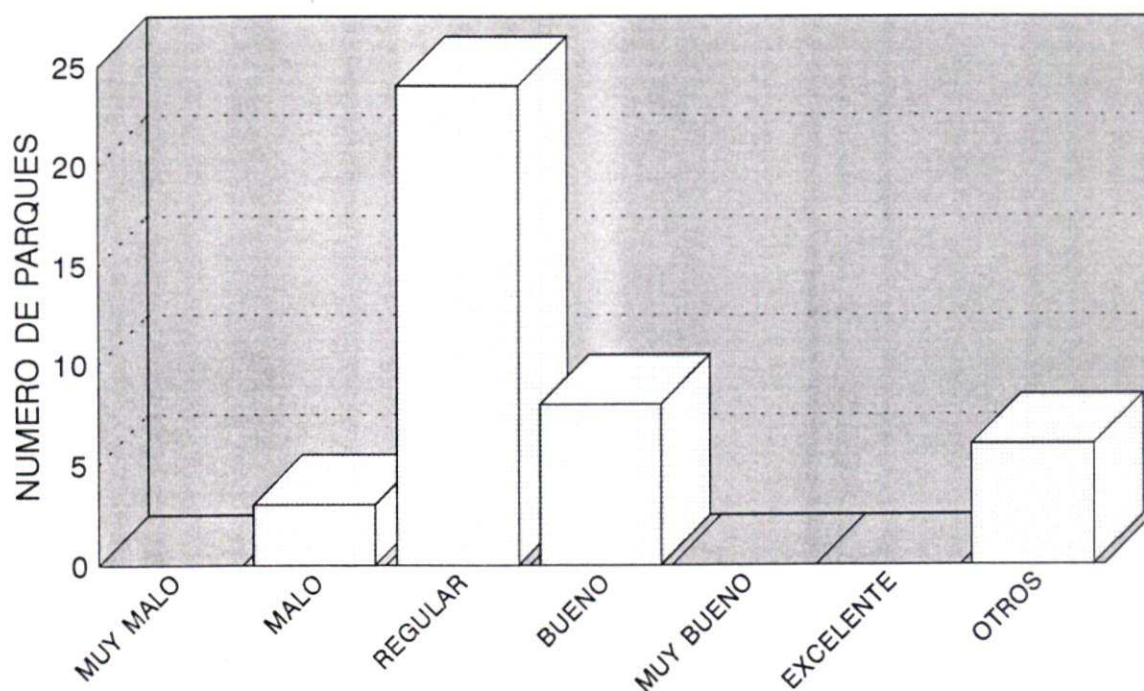
NOMBRE	:	SAYHUIITE
UBICACION	:	Otuzco cdra. 1 y Sayhuyte cdra. 1
REFERENCIA	:	Urb. los Manzanos
AREA (M²)	:	2097.57
PERIMETRO (M)	:	189.28
TERRENO	:	Plenamente establecido
COBERTURA	:	De todo
HOJAS	:	Con flores, aromático, siempre verde.(37)
PLANTAS ORNAM.	:	Eucalipto, ponciana, pino, álamo, ficus,
COPA	:	Esférica, cónica, fusiforme, sombrilla
PORCENTAJE (%)	:	90
CERCO	:	Sin cercos
ELEM.DECORAT.	:	Bordillos
INFRAESTRUCT.	:	Veredas y bancas
EST. CONSERV.	:	Muy bueno
COMENTARIO	:	El parque recibe mantenimiento y cuidado constante por parte de la municipalidad y de los propios vecinos.

CUADRO DE ESTADO DE CONSERVACION DE LOS PARQUES

SURQUILLO

ESTADO DE CONSERVACION	TOTAL
MUY MALO	0
MALO	3
REGULAR	24
BUENO	8
MUY BUENO	0
EXCELENTE	0
OTROS	6

ESTADO DE CONSERVACION SURQUILLO





SENAMHI

CENSO DE PARQUES

El Comercio

LIMA METROPOLITANA

SURQUILLO

NOMBRE : LA ENRAMADA
UBICACION : Cuadra 8 de Aramburú
REFERENCIA : Aramburú
AREA (M²) : 31989.84
PERIMETRO (M) : 881.43
TERRENO : Con plantas comunes.
COBERTURA : Césped. Árboles y arbustos.
COPA : Esférica. Cónica. Sombrilla.
CERCO : Muros y verjas
INFRAESTRUCT. : Bancas y veredas. Cancha de fútbol descuidada.
EST. CONSERV. : Regular.
COMENTARIO : Mucha hierba mala, olor fuerte, lleno de basura y sin ningún tipo de mantenimiento. Los vecinos piden que se ponga rejas en la entrada y salida del parque.

NOMBRE : SIN NOMBRE
UBICACION : Los faisanes cuadra 2
REFERENCIA : Los Faisanes y Las Garzas
TERRENO : Con plantas ornamentales. Flores bien cuidadas.
COBERTURA : Plantas y flores ornamentales. Césped. Árboles y arbustos.
HOJAS : Follaje decorativo, aromático y siempre verde.
COPA : Esférica. Sombrilla.
CERCO : Sin cercos.
INFRAESTRUCT. : Bordillos y rocallas.
EST. CONSERV. : Bueno.
COMENTARIO : No se pudo tomar medida porque allí se ubica la estación de la PIP. Recibe mantenimiento y se encuentra limpio.



SENAMHI

CENSO DE PARQUES

El Comercio

LIMA METROPOLITANA

SURQUILLO

NOMBRE	: SIN NOMBRE
UBICACION	: Las Aguilas cuadra 1
REFERENCIA	: Las Aguilas y Las Palomas
AREA (M²)	: 869.34
PERIMETRO (M)	: 104.53
TERRENO	: Con plantas comunes.
COBERTURA	: Plantas y flores insignificantes. Césped. Arboles y arbustos.
HOJAS	: Con flores.
COPA	: Esférica. (1) Sombrilla(1).
CERCO	: Sin cercos.
EST. CONSERV.	: Regular.
COMENTARIO	: Se encuentra con basura y desmonte de vegetación. Falta mantenimiento.
NOMBRE	: COMPLEJO DEPORTIVO PAUL HARRIS
UBICACION	: José Manuel Iturregui 1100
REFERENCIA	: Esq. José Iturregui y San Pedro
AREA (M²)	: 4396.27
PERIMETRO (M)	: 265.09
COBERTURA	: Plantas y flores insignificantes. Césped. Arboles y arbustos.
COPA	: Esférica. Llorona. Sombrilla.
CERCO	: Muros.
INFRAESTRUCT.	: Bancas y veredas. Cancha de fulbito. Losa deportiva. Juegos
EST. CONSERV.	: Regular.
COMENTARIO	: El área verde es reducido por la presencia de juegos mecánicos y construcción. Es un complejo deportivo rodeado de muros altos.



SENAMHI

CENSO DE PARQUES

El Comercio

LIMA METROPOLITANA

SURQUILLO

NOMBRE : ALEJANDRO GRAÑA
UBICACION : Av. Federico Recavarren cuadra 8
MONUMENTO : Muro a Alejandro Graña 1905-1995
REFERENCIA : Paseo de la República y F. Recavarren
AREA (M²) : 729.09
PERIMETRO (M) : 136.68
COBERTURA : Césped. Arbustos.
INFRAESTRUCT. : Bordillos y rocallas.
EST. CONSERV. : Bueno.
COMENTARIO : Parecido a un jardín. Recibe mantenimiento y se encuentra limpio.

NOMBRE : LUIS LOLI ROCA
UBICACION : Mz.X,Mz.U
MONUMENTO : Placa
REFERENCIA : CE. 7031
AREA (M²) : 211.10
TERRENO : Plenamente Establecido
COBERTURA : Césped. Plantas/flores. Arboles y arbustos
HOJAS : Con flores. Siempre verdes
COPA : Esférica. Fusiforme
PORCENTAJE (%) : 100
CERCO : Defensivos
INFRAESTRUCT. : Veredas
EST. CONSERV. : Regular
COMENTARIO : Falta recoger basura y dar mayor mantenimiento el césped.



SENAMHI

CENSO DE PARQUES

El Comercio

LIMA METROPOLITANA

SURQUILLO

NOMBRE	: CONFRATERNIDAD
MONUMENTO	: Placa
REFERENCIA	: Mercado Urb. Villa Victoria
AREA (M²)	: 1244.00
TERRENO	: Plenamente establecido
COBERTURA	: Césped. Plantas/flores. Arboles y Arbustos
HOJAS	: Siempre Verdes
PLANTAS ORNAM.	: Eucalipto. Pino
COPA	: Cónica
PORCENTAJE (%)	: 90
CERCO	: Defensivos
INFRAESTRUCT.	: Veredas
VENTA INFORMAL	: De comida
EST. CONSERV.	: Regular
COMENTARIO	: Falta mantenimiento del césped.
NOMBRE	: PRIMERO DE MAYO
UBICACION	: Mz.L y Mz.P (Av. Central)
MONUMENTO	: Obelisco
REFERENCIA	: Mercado Urb. Villa Victoria
AREA (M²)	: 618.00
TERRENO	: Plenamente establecido
COBERTURA	: Césped. Plantas/flores. Arboles y Arbustos
HOJAS	: Con flores. Siempre verdes
PLANTAS ORNAM.	: Ficus. Palmeras
COPA	: Esférica
PORCENTAJE (%)	: 100
CERCO	: Sin cercos
ELEM.DECORAT.	: Obeliscos
INFRAESTRUCT.	: Veredas. Bancas (06)
EST. CONSERV.	: Regular
COMENTARIO	: Los vecinos quieren cercarlo para evitar presencia de fumones.



SENAMHI

CENSO DE PARQUES

El Comercio

LIMA METROPOLITANA

SURQUILLO

NOMBRE : CENTRAL PRIMAVERA
UBICACION : Mz.G y Mz.K
MONUMENTO : Placa
REFERENCIA : Espalda Centro Salud de Villa Victoria
AREA (M²) : 2555.00
TERRENO : Plenamente establecido
COBERTURA : Arboles y Arbustos
HOJAS : Siempre verdes
PLANTAS ORNAM. : Eucalipto. Pino. Otros
COPA : Esférica. Cónica. Fusiforme
PORCENTAJE (%) : 100
CERCO : Defensivos
INFRAESTRUCT. : Veredas
EST. CONSERV. : Bueno

NOMBRE : PARQUE INFANTIL
UBICACION : Av. Central (J.C. Mareategui)
REFERENCIA : Centro de Salud de Villa Victoria
AREA (M²) : 694.60
TERRENO : Plenamente Establecido
COBERTURA : Plantas/flores. Arboles y Arbustos
HOJAS : Con flores. Siempre verdes
PLANTAS ORNAM. : Pino. Alamo. Otros
COPA : Esférica. Cónica
PORCENTAJE (%) : 90
CERCO : De plantas
VENTA INFORMAL : Prensa
EST. CONSERV. : Regular



SENAMHI

CENSO DE PARQUES

El Comercio

LIMA METROPOLITANA

SURQUILLO

NOMBRE	:	SIN NOMBRE
UBICACION	:	Urb. del Médico
REFERENCIA	:	República de Panamá y Sergio Bernales
AREA (M²)	:	4741.62
PERIMETRO (M)	:	396.68
TERRENO	:	Plenamente establecido
COBERTURA	:	De todo
HOJAS	:	Frutales, con flores, siempre verde
PLANTAS ORNAM.	:	Eucalipto, ponciana, pino, sauce/molle, plátano, palta, caña.
COPA	:	Esférica, fusiforme
PORCENTAJE (%)	:	90
CERCO	:	De plantas
ELEM.DECORAT.	:	Jardin/ rocalla
EST. CONSERV.	:	Regular
COMENTARIO	:	Tiene dos entradas, cerrado por rejas, tiene jardinero de la municipalidad.
NOMBRE	:	SIN NOMBRE
UBICACION	:	Barrio del Médico
AREA (M²)	:	3873.72
PERIMETRO (M)	:	302.12
TERRENO	:	Plenamente establecido
COBERTURA	:	Con hierbas, césped, árboles y arbustos
PLANTAS ORNAM.	:	Eucalipto, ponciana, pino, paca, palmera.
COPA	:	Fusiforme
PORCENTAJE (%)	:	90
CERCO	:	Verjas
INFRAESTRUCT.	:	Regular
COMENTARIO	:	Falta limpieza, hay maleza



SENAMHI

CENSO DE PARQUES

El Comercio

LIMA METROPOLITANA

SURQUILLO

NOMBRE	: SAN FELIPE
UBICACION	: Barrio del Médico/ Zamora/ San Lorenzo/ G. Prada
REFERENCIA	: C.E 7019
AREA (M²)	: 503.15
PERIMETRO (M)	: 108.88
TERRENO	: Plenamente establecido
COBERTURA	: De todo
HOJAS	: Frutas decorativas, siempre verde (6)
PORCENTAJE (%)	: 100
CERCO	: Muros, verjas
ELEM.DECORAT.	: Bordillos
EST. CONSERV.	: Bueno
COMENTARIO	: Hay un grifo.
NOMBRE	: AL TRABAJADOR MUNICIPAL
UBICACION	: Francisco Mostajo/ Victor Alzamora/ Sergio Bernaldes
REFERENCIA	: Av. Angamos/ San Francisco
AREA (M²)	: 1808.64
PERIMETRO (M)	: 178.00
TERRENO	: Plenamente establecido
COBERTURA	: Con césped, plantas/flores, árboles y arbustos
HOJAS	: Con flores, siempre verde
PLANTAS ORNAM.	: Pino, granada
COPA	: Fusiforme
PORCENTAJE (%)	: 90
CERCO	: Sin cercos
ELEM.DECORAT.	: Estanques, macetas
INFRAESTRUCT.	: Veredas, bancas, monumentos especiales
EST. CONSERV.	: Regular



SENAMHI

CENSO DE PARQUES

El Comercio

LIMA METROPOLITANA

SURQUILLO

NOMBRE	: PLAZA SIMON BOLIVAR
UBICACION	: Inca/ Leoncio Prado
MONUMENTO	: Simón Bolívar
REFERENCIA	: Av. Rep. de Panamá
AREA (M²)	: 2511.83
PERIMETRO (M)	: 200.50
TERRENO	: Plenamente establecido
COBERTURA	: De todo
HOJAS	: Frutales, con flores, siempre verde
PLANTAS ORNAM.	: Palmeras
COPA	: Esférica, fusiforme, sombrilla
PORCENTAJE (%)	: 25
CERCO	: De troncos
INFRAESTRUCT.	: Veredas, bancas, monumetos especiales
EST. CONSERV.	: Regular
NOMBRE	: PLACENCIA
REFERENCIA	: Av. Rep. de Panamá Cdra.56
AREA (M²)	: 1794.46
PERIMETRO (M)	: 202.44
TERRENO	: Parque delimitado
COBERTURA	: De todo
HOJAS	: Con flores, frutas decorativas, siempre verde(11)
PLANTAS ORNAM.	: Ponciana, pino, otros
COPA	: Fusiforme
PORCENTAJE (%)	: 50
CERCO	: Sin cercos
ELEM.DECORAT.	: Bordillos
INFRAESTRUCT.	: Veredas
EST. CONSERV.	: Malo
COMENTARIO	: Tiene una entrada y falta cuidar, parte del área es terreno



SENAMHI

CENSO DE PARQUES

El Comercio

LIMA METROPOLITANA

SURQUILLO

NOMBRE	: REDUCTO
UBICACION	: Angamos este (24); Juan Fuentes (1), José Neyra (3), Manuel
REFERENCIA	: Av. Angamos este (24)
AREA (M²)	: 18865.00
PERIMETRO (M)	: 589.75
TERRENO	: Parque delimitado, plenamente establecido
COBERTURA	: Con hierbas, con césped, plantas y flores, árboles y arbustos.
HOJAS	: Con flores, aromático, siempre verde.
PLANTAS ORNAM.	: Eucalipto, sauce, molle, tulipan, ficus, etc.
COPA	: Esférica, llorona, fusiforme
PORCENTAJE (%)	: 75
CERCO	: Redes metálicas
ELEM.DECORAT.	: Macetas, bordillos, jardin, rocalla
INFRAESTRUCT.	: Veredas
EST. CONSERV.	: Regular
COMENTARIO	: Apoyo municipal permanente.
NOMBRE	: SIN NOMBRE
UBICACION	: Pasaje Bernardo Houssay, Alberto Einstein
REFERENCIA	: Urb. La Calera
AREA (M²)	: 5957.10
PERIMETRO (M)	: 357.65
TERRENO	: Parque delimitado, plenamente establecido
COBERTURA	: Con hierbas, con césped, plantas y árboles y arbustos.
HOJAS	: Frutales
PLANTAS ORNAM.	: Eucalipto, pino, álamo, sauce, molle, ficus, etc.
COPA	: Esférica, cónica, llorona, fusiforme, sombrilla
PORCENTAJE (%)	: 95
CERCO	: Sin cercos
EST. CONSERV.	: Malo
COMENTARIO	: Se quieren apropiar del parque con la pista que están haciendo en el pasaje.



SENAMHI

CENSO DE PARQUES

El Comercio

LIMA METROPOLITANA

SURQUILLO

NOMBRE	: LA MERCED
UBICACION	: Av. Williams, calle 3, Pascal 3, Diderot
REFERENCIA	: Urb. La Calera
AREA (M²)	: 5991.98
PERIMETRO (M)	: 310.65
TERRENO	: Parque delimitado, plenamente establecido
COBERTURA	: Con hierbas, con césped, plantas y flores, árboles y arbustos.
HOJAS	: Con flores, decorativo, siempre verde
PLANTAS ORNAM.	: Ponciana, álamo, tulipan ficus, etc.
COPA	: Esférica, cónica, fusiforme, sombrilla
PORCENTAJE (%)	: 80
CERCO	: Sin cercos
ELEM.DECORAT.	: Bordillos, jardín , rocalla.
INFRAESTRUCT.	: Veredas y bancas
EST. CONSERV.	: Bueno
COMENTARIO	: Mantenimiento por los vecinos
NOMBRE	: SIN NOMBRE
UBICACION	: Calle 27; calle 24, calle 1
REFERENCIA	: Prolongación Aviación
AREA (M²)	: 3300.82
PERIMETRO (M)	: 234.45
TERRENO	: Parque delimitado, plenamente establecido
COBERTURA	: Con hierbas, con césped, plantas y flores, árboles y arbustos.
HOJAS	: Frutales, con flores, siempre verde
PLANTAS ORNAM.	: Sauce, tulipan, ficus, etc.
COPA	: Esférica, llorona, fusiforme
PORCENTAJE (%)	: 90
CERCO	: Sin cercos
EST. CONSERV.	: Regular
COMENTARIO	: Apoyo municipal constante y seguridad



SENAMHI

CENSO DE PARQUES

El Comercio

LIMA METROPOLITANA

SURQUILLO

NOMBRE	:	SECTOR II
UBICACION	:	Calle 19, calle 1, calle 5
REFERENCIA	:	Av. Aviación (24)
AREA (M²)	:	16118.27
PERIMETRO (M)	:	482.50
TERRENO	:	Parque delimitado, plenamente establecido
COBERTURA	:	Con hierbas, con césped, árboles y arbustos.
HOJAS	:	Con flores, decorativo, siempre verde
PLANTAS ORNAM.	:	Pino, tulipan, ficus, etc.
COPA	:	Esférica, cónica, llorona
PORCENTAJE (%)	:	10
CERCO	:	Sin cercos
EST. CONSERV.	:	Regular
COMENTARIO	:	Apoyo municipal
NOMBRE	:	DEL ARQUITECTO
UBICACION	:	Pje. Tomas Marsano (11), pje. San Francisco(1), Pedro
REFERENCIA	:	Urb. Aurora Este
AREA (M²)	:	3341.85
PERIMETRO (M)	:	234.60
TERRENO	:	Parque delimitado, plenamente establecido.
COBERTURA	:	Con hierbas, con césped, plantas y flores, árboles, y arbustos,
HOJAS	:	Decorativo, siempre verde
PLANTAS ORNAM.	:	Eucalipto, alamo, sauce, ficus, etc.
COPA	:	Esférica, cónica, llorona, fusiforme, sombrilla
PORCENTAJE (%)	:	90
CERCO	:	Sin cercos
ELEM.DECORAT.	:	Bordillos, jardin, rocalla
INFRAESTRUCT.	:	Veredas y bancas
EST. CONSERV.	:	Regular
COMENTARIO	:	Apoyo municipal constante



SENAMHI

CENSO DE PARQUES

El Comercio

LIMA METROPOLITANA

SURQUILLO

NOMBRE	:	SIN NOMBRE
UBICACION	:	Calle 1, Arturo Duray (1), Tomas Marsano
REFERENCIA	:	Urb. Las Orquideas
AREA (M ²)	:	3100.75
PERIMETRO (M)	:	235.00
TERRENO	:	Parque delimitado, plenamente establecido
COBERTURA	:	Con hierbas, con césped, plantas y flores, árboles y arbustos,
HOJAS	:	Frutales, con flores, decorativo, siempre verde.
PLANTAS ORNAM.	:	Eucalipto, ponciana, pino, álamo, sauce, molle, tulipan, ficus,
COPA	:	Esférica, cónica, llorona, fusiforme, sombrilla, no identificada
PORCENTAJE (%)	:	95
CERCO	:	Sin cercos
ELEM.DECORAT.	:	Bordillos, jardín, rocalla
INFRAESTRUCT.	:	Veredas y bancas
EST. CONSERV.	:	Regular
COMENTARIO	:	Apoyo vecinal
NOMBRE	:	9 DE MAYO, AL NIÑO
UBICACION	:	Maria Darnell (1), Bleñot (1)
REFERENCIA	:	Urb. Jorge Chavez
AREA (M ²)	:	5325.92
PERIMETRO (M)	:	316.70
TERRENO	:	Sin delimitación , parque delimitado, plenamente establecido.
COBERTURA	:	Con hierbas, con césped, plantas y flores, árboles y arbustos,
HOJAS	:	Decorativo, siempre verde
PLANTAS ORNAM.	:	Ponciana, pino, álamo, sauce, molle, ficus, cucarda, etc.
COPA	:	Esférica, cónica, fusiforme, sombrilla, no identificada.
PORCENTAJE (%)	:	80
CERCO	:	Sin cercos
ELEM.DECORAT.	:	Bordillos, jardín, rocalla
INFRAESTRUCT.	:	Veredas y bancas
EST. CONSERV.	:	Bueno
COMENTARIO	:	Apoyo municipal constante y seguridad



SENAMHI

CENSO DE PARQUES

El Comercio

LIMA METROPOLITANA

SURQUILLO

NOMBRE	: HORACIO ZEVALLOS GOMEZ
UBICACION	: Calle La Avellana (1); María Darnell, Av. Villaran (7), calle
REFERENCIA	: Urb. Los Sauces II etapa
AREA (M²)	: 4897.13
PERIMETRO (M)	: 280.15
TERRENO	: Parque delimitado, plenamente establecido
COBERTURA	: Con hierbas, con césped, plantas y flores, árboles y arbustos,
HOJAS	: Con flores, decorativo, siempre verde
PLANTAS ORNAM.	: Eucalipto, ponciana, pino, álamo, sauce, molle, tulipan,
COPA	: Esférica, cónica, fusiforme, sombrilla, no identificada.
PORCENTAJE (%)	: 90
CERCO	: Sin cercos
ELEM.DECORAT.	: Bordillos, jardín, rocalla.
INFRAESTRUCT.	: Veredas y bancas
EST. CONSERV.	: Bueno
COMENTARIO	: Apoyo municipal permanente.
NOMBRE	: SIN NOMBRE
UBICACION	: Calle 15; Las Casuarinas; La Camelia; Pje. Villaran (1)
AREA (M²)	: 2703.00
PERIMETRO (M)	: 212.30
TERRENO	: Parque delimitado, plenamente establecido
COBERTURA	: Con hierbas, con césped, plantas y flores, árboles y arbustos,
HOJAS	: Siempre verde
PLANTAS ORNAM.	: Pino, sauce, molle, maguey.
COPA	: Esférica, cónica, fusiforme.
PORCENTAJE (%)	: 75
CERCO	: Sin cercos
ELEM.DECORAT.	: Bordillos, jardín y rocalla
INFRAESTRUCT.	: Veredas y bancas
EST. CONSERV.	: Regular
COMENTARIO	: Apoyo municipal, permanente



SENAMHI

CENSO DE PARQUES

El Comercio

LIMA METROPOLITANA

SURQUILLO

NOMBRE : SIN NOMBRE
UBICACION : Las Casuarinas
AREA (M²) : 1629.24
PERIMETRO (M) : 176.80
TERRENO : Parque delimitado, plenamente establecido
COBERTURA : Con hierbas, con césped, plantas y flores, arbustos.
PORCENTAJE (%) : 75
CERCO : Sin cercos
INFRAESTRUCT. : Pájaros, insectos
EST. CONSERV. : Regular
COMENTARIO : Apoyo permanente por parte de la Municipalidad.

NOMBRE : SIN NOMBRE
UBICACION : Calle 15; El Rosal, pje. Las Acacias; el Alheli
AREA (M²) : 2105.34
PERIMETRO (M) : 190.25
TERRENO : Parque delimitado, plenamente establecido
COBERTURA : Con hierbas, con césped, plnats y flores, árboles y arbustos,
HOJAS : Con flores, decorativo, siempre verde
PLANTAS ORNAM. : Eucalipto, pino, tulipan, ficus, etc.
COPA : Esférica, cónica, llorona, fusiforme
PORCENTAJE (%) : 50
CERCO : Sin cercos
INFRAESTRUCT. : Bancas, canchas de fulbito, monumentos especiales
EST. CONSERV. : Regular
COMENTARIO : Apoyo municipal



SENAMHI

CENSO DE PARQUES

El Comercio

LIMA METROPOLITANA

SURQUILLO

NOMBRE	: SIN NOMBRE
UBICACION	: Pje. La Hierba Mate; Calle El Rosal (2)
AREA (M²)	: 6951.32
PERIMETRO (M)	: 339.25
TERRENO	: Parque delimitado, plenamente establecido
COBERTURA	: Con hierbas, con césped, plantas y flores, árboles y arbustos,
HOJAS	: Siempre verdes
PLANTAS ORNAM.	: Eucalipto, sauce, molle, ficus, etc.
COPA	: Esférica, fusiforme, no identificada.
PORCENTAJE (%)	: 50
CERCO	: Sin cercos
ELEM.DECORAT.	: Jardin, rocalla
INFRAESTRUCT.	: Veredas, bancas, canchas de futbolito
EST. CONSERV.	: Regular
COMENTARIO	: Apoyo municipal y permanente
NOMBRE	: DE LA AMISTAD
UBICACION	: El cerezo; Victos Hugo (calle 21); calle (2); Adam Smith (calle
REFERENCIA	: Urb. Calera
AREA (M²)	: 8438.22
PERIMETRO (M)	: 367.70
TERRENO	: Parque delimitado, plenamente establecido
COBERTURA	: Con hierbas, con césped, plantas y flores, árboles y arbustos,
HOJAS	: Frutales, con flores, decorativo, siempre verde
PLANTAS ORNAM.	: Eucalipto, ponciana, pino, álamo, tulipan, ficus, croton, etc..
COPA	: Esférica, cónica, llorona, fusiforme, sombrilla, no
PORCENTAJE (%)	: 90
CERCO	: Sin cercos
ELEM.DECORAT.	: Bordillos, jardin, rocalla
INFRAESTRUCT.	: Bancas
EST. CONSERV.	: Regular
COMENTARIO	: Apoyo municipal permanente y seguridad



SENAMHI

CENSO DE PARQUES

El Comercio

LIMA METROPOLITANA

SURQUILLO

NOMBRE	: LA UNION
UBICACION	: Calle 4, Las Chirimoyas (1)
REFERENCIA	: Urb. Los sauces
AREA (M²)	: 2248.30
PERIMETRO (M)	: 227.45
TERRENO	: Parque delimitado, plenamente establecido
COBERTURA	: Con hierbas, con césped, plantas y flores, árboles, arbustos,
HOJAS	: Frutales, con flores, decorativo, siempre verde
PLANTAS ORNAM.	: Ponciana, pino, álamo, sauce, molle, tulipan, ficus, palmera,
COPA	: Esférica, cónica, fusiforme, sombrilla.
PORCENTAJE (%)	: 85
CERCO	: Sin cercos
ELEM.DECORAT.	: Bordillos, jardin, rocalla
INFRAESTRUCT.	: Veredas y bancas
EST. CONSERV.	: Regular
COMENTARIO	: Mantenimiento hecho por los vecinos
NOMBRE	: REPUBLICA DE LA INDIA
UBICACION	: Calle 2; pje. La Datilera, calle 4, Prolog. Av. Villaran (1)
AREA (M²)	: 1903.14
PERIMETRO (M)	: 256.40
TERRENO	: Parque delimitado, plenamente establecido
COBERTURA	: Con hierbas, con césped, plantas y flores, árboles y arbustos,
HOJAS	: Frutales, con flores, decorativo, siempre verde
PLANTAS ORNAM.	: Eucalipto, ponciana, sauce, molle, tulipan, ficus, etc
COPA	: Esférica, fusiforme, sombrilla
PORCENTAJE (%)	: 90
CERCO	: Sin cercos
ELEM.DECORAT.	: Bordillos, jardin, rocalla
INFRAESTRUCT.	: Veredas
EST. CONSERV.	: Malo



SENAMHI

CENSO DE PARQUES

El Comercio

LIMA METROPOLITANA

SURQUILLO

NOMBRE	: SIN NOMBRE
UBICACION	: Mz. N., Mz. K; La Morera-Calle 10; calle 14
REFERENCIA	: Urb. Los Sauce II
AREA (M²)	: 2531.75
PERIMETRO (M)	: 201.16
TERRENO	: Parque delimitado, plenamente establecido
COBERTURA	: Con hierbas, con césped, plantas y flores, árboles y arbustos,
HOJAS	: Frutales, decorativo, con flores, siempre verde.
PLANTAS ORNAM.	: Eucalipto, pino, sauce, molle, tulipan, ficus, otros.
COPA	: Esférica, cónica, llorona, fusiforme.
PORCENTAJE (%)	: 90
CERCO	: Sin cercos
ELEM.DECORAT.	: Bordillos, jardin, rocalla
INFRAESTRUCT.	: Veredas, bancas
EST. CONSERV.	: Bueno
COMENTARIO	: Apoyo municipal permanente
NOMBRE	: VIRGEN MEDALLA MILAGROSA
UBICACION	: Marco Polo (calle 24), Garrison, Calvino (calle 10); calle 20
AREA (M²)	: 3549.98
PERIMETRO (M)	: 262.30
TERRENO	: Parque delimitado, plenamente establecido
COBERTURA	: Con hierbas, con césped, plantas y flores, árboles y arbustos,
HOJAS	: Frutales, siempre verde
PLANTAS ORNAM.	: Ponciana, pino, álamo, molle, ficus, etc.
COPA	: Esférica, cónica, fusiforme, sombrilla
PORCENTAJE (%)	: 85
CERCO	: Sin cercos
ELEM.DECORAT.	: Bordillos, jardin, rocalla
INFRAESTRUCT.	: Veredas y bancas
EST. CONSERV.	: Regular
COMENTARIO	: Apoyo municipal y constante



SENAMHI

CENSO DE PARQUES

El Comercio

LIMA METROPOLITANA

SURQUILLO

NOMBRE : DE LOS HÉROES Y MARTIRES DE LA GUARDIA CIVIL
UBICACION : Sanzio; Barbara D'Achille, Hofmann Davinei
AREA (M²) : 8049.91
PERIMETRO (M) : 344.35
TERRENO : Parque delimitado, plenamente establecida
COBERTURA : Con hierbas, con césped, plantas y flores, árboles y arbustos,
HOJAS : Frutales, con flores, decorativo, siempre verde.
PLANTAS ORNAM. : Ponciana, pino, álamo, sauce, tulipan, ficus, etc.
COPA : Esférica, cónica, llorona, fusiforme, sombrilla, no
PORCENTAJE (%) : 90
CERCO : Sin cercos
ELEM.DECORAT. : Bordillos, jardin, rocalla
EST. CONSERV. : Regular
COMENTARIO : Apoyo municipal permanente

NOMBRE : RAMIRO PRIALE
UBICACION : Modigliani; Barbara D'Achille; Sanzio; Da Vinci
AREA (M²) : 5452.34
PERIMETRO (M) : 320.10
TERRENO : Parque delimitado, plenamente establecido
COBERTURA : Con hierbas, con césped, plantas y flores, árboles y arbustos,
HOJAS : Frutales, con flores, decorativo, siempre verde
PLANTAS ORNAM. : Poncian, álamo, sauce, molle, tulipan, etc.
COPA : Esférica, llorona, fusiforme, sombrilla
PORCENTAJE (%) : 90
CERCO : Sin cercos
ELEM.DECORAT. : Jardin, rocalla
INFRAESTRUCT. : Bancas, monumentos especiales
EST. CONSERV. : Regular
COMENTARIO : Apoyo municipal permanente

