



BOLETÍN SEMANAL DE TEMPERATURAS MÁXIMAS Y MÍNIMAS DEL AIRE

Regiones Andina y
Amazónica



INFORME

de la semana del 16 al 23 de
agosto del 2023



PRONÓSTICO DE TEMPERATURA MÍNIMA

para la semana del 24 al 30
de agosto de 2023.





Monitoreo de Temperaturas Máximas del Aire del 16 al 22 de agosto de 2023

EXTREMOS DE TEMPERATURA MÁXIMA

SECTOR	DEPARTAMENTO	ESTACION	ALTITUD m.s.n.m	AGOSTO						
				16	17	18	19	20	21	22
SIERRA NORTE OCCIDENTAL	PIURA	CHALACO	2283							
	LAMBAYEQUE	INCAHUASI	3052							
	CAJAMARCA	QUILCATE	3076							
		GRANJA PORCON	3149							
LA LIBERTAD	SALPO	3418								
SIERRA NORTE ORIENTAL	PIURA	HUANCABAMBA	1959							
	CAJAMARCA	BAMBAMARCA	2495							
		CELENDIN	2602							
LA LIBERTAD	HUAMACHUCO	3186								
SIERRA CENTRAL OCCIDENTAL	ANCASH	CHIQUIAN	3414							
	LIMA	OYON	3652							
		MATUCANA	2417							
SIERRA CENTRAL ORIENTAL	ANCASH	CHAVIN	3140							
	HUANUCO	DOS DE MAYO	3442							
		JACAS CHICO	3673							
	PASCO	CERRO DE PASCO	4357							
	JUNIN	RICRAN	3674							
		HUAYAO	3321							
HUANCAVELICA	HUANCAVELICA	3717								
SIERRA SUR OCCIDENTAL	AYACUCHO	CORACORA	3149							
	AREQUIPA	TISCO	4195							
		MACHAHUAY	3093							
	MOQUEGUA	UBINAS	3381							
	TACNA	CANDARAVE	3488							
		SUSAPAYA	3468							
SIERRA SUR ORIENTAL	AYACUCHO	VILCASHUAMAN	3518							
		LA QUINUA	3215							
		ANTA ANCACHURO	3324							
	CUSCO	GRANJA KCAYRA	3219							
	APURIMAC	TAMBOBAMBA	3279							
	CUSCO	SANTO TOMAS	3212							
		DESAGUADERO	3833							
PUNO	MAZO CRUZ	3980								
SELVA NORTE ALTA	SAN MARTIN	MOYOBAMBA	879							
	AMAZONAS	EL PALTO	1467							
SELVA NORTE BAJA	LORETO	AMAZONAS	113							
		CABALLOCOCHA	75							
	SAN MARTIN	TARAPOTO	382							
		EL PORVENIR	223							
SELVA CENTRAL ALTA	HUANUCO	TINGO MARIA	660							
		CARPISH	2582							
	PASCO	OXAPAMPA	1801							
AYACUCHO	WAYLLAPAMPA	2470								
SELVA CENTRAL BAJA	HUANUCO	TOURNAVISTA	213							
	UCAYALI	AGUAYTIA	319							
SELVA SUR ALTA	CUSCO	QUEBRADA YANATILE	1183							
		MACHU PICCHU	2399							
	PUNO	SAN GABAN	665							
SELVA SUR BAJA	MADRE DE DIOS	PUERTO MALDONADO	209							

SIERRA NORTE

Se experimentaron condiciones cálidas en la región, con mayor intensidad y frecuencia en la vertiente oriental. Localidades de Cajamarca y La Libertad reportaron altas temperaturas que superaron el récord consecutivamente, se establecieron nuevos récords .

SIERRA CENTRAL

El calor se concentró en la vertiente oriental. Entre los días 18 y 19, la escasa nubosidad propició altas temperaturas que igualaron récords de temperatura en Ancash, Huánuco y Junín. Actualmente, persisten las olas de calor en la región.

SIERRA SUR

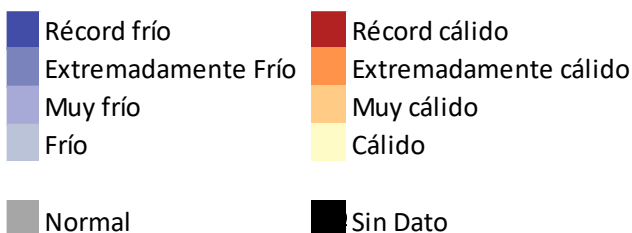
Hubo días cálidos consecutivos que causaron olas de calor diurno récord, especialmente en la vertiente oriental. En lo que va del año la mayor frecuencia de olas de calor diurno se presentan en Anta Ancachuro (Cusco), con 14 olas, seguido de Desaguadero (Puno) y Tambobamba (Apurímac) con 12 y 11 olas respectivamente.

SELVA

En la región amazónica, se experimentaron frecuentes días cálidos que superaron récords de temperatura anteriores. Machu Picchu ha vivido su 14ª ola de calor diurna este año, estableciendo nuevos valores récord.

Tabla 1. Valores mínimos de la temperatura máxima.

SECTOR	VALOR MÍNIMO	ALT (MSNM)
Sierra Norte	15.5°C (Incahuasi – Lambayeque)	3052
Sierra Centro	13.5°C (Cerro de Pasco – Pasco)	4357
Sierra Sur	12.2°C (Las Salinas – Arequipa)	4349
Selva Norte	25.5°C (El Palto – Amazonas)	1467
Selva Central	20.8°C (Carpish – Huánuco)	2582
Selva Sur	27.2°C (Machu Picchu – Cusco)	2399





Monitoreo de Temperaturas Mínimas del Aire del 16 al 23 de agosto de 2023

EXTREMOS DE TEMPERATURA MÍNIMA

SECTOR	DEPARTAMENTO	ESTACION	ALTITUD m.s.n.m	AGOSTO								
				16	17	18	19	20	21	22	23	
SIERRA NORTE OCCIDENTAL	PIURA	CHALACO	2283									
	LAMBAYEQUE	INCAHUASI	3052									
	CAJAMARCA	QUILCATE	3076									
		GRANJA PORCON	3149									
LA LIBERTAD	SALPO	3418										
SIERRA NORTE ORIENTAL	PIURA	HUANCABAMBA	1959									
	AMAZONAS	CHACHAPOYAS	2442									
	CAJAMARCA	BAMBAMARCA	2495									
		AUGUSTO WEBERBAUER	2673									
LA LIBERTAD	HUAMACHUCO	3186										
SIERRA CENTRAL OCCIDENTAL	ANCASH	CHIQUIAN	3414									
	LIMA	OYON	3652									
		MATUCANA	2417									
ICA	SAN JUAN DE YANAC	2550										
SIERRA CENTRAL ORIENTAL	HUANUCO	DOS DE MAYO	3442									
	PASCO	CERRO DE PASCO	4357									
	JUNIN	INGENIO	3373									
		HUAYAO	3321									
	HUANCAVELICA	ACOSTAMBO	3603									
PAMPAS		3250										
SIERRA SUR OCCIDENTAL	AYACUCHO	CORACORA	3149									
	AREQUIPA	TISCO	4195									
		IMATA	4475									
	MOQUEGUA	UBINAS	3381									
TACNA	CANDARAVE	3488										
	SUSAPAYA	3468										
SIERRA SUR ORIENTAL	AYACUCHO	HUANTA	2485									
	CUSCO	CHILCAYOC	3395									
		ANTA ANCACHURO	3324									
		GRANJA KCAYRA	3219									
	APURIMAC	TAMBOBAMBA	3279									
PUNO	DESAGUADERO	3833										
	MAZO CRUZ	3980										
SELVA NORTE ALTA	SAN MARTIN	NARANJILLO	880									
		MOYOBAMBA	879									
SELVA NORTE BAJA	LORETO	PUERTO ALMENDRA	96									
		NAUTA	101									
	SAN MARTIN	TARAPOTO	382									
EL PORVENIR		223										
SELVA CENTRAL ALTA	HUANUCO	AUCAYACU	586									
		TINGO MARIA	660									
SELVA CENTRAL BAJA	PASCO	OXAPAMPA	1801									
		SAN ALEJANDRO	210									
	UCAYALI	AGUAYTIA	319									
SELVA SUR ALTA	HUANUCO	TOURNAVISTA	213									
		PUERTO INCA	249									
		QUEBRADA YANATILE	1183									
SELVA SUR ALTA	CUSCO	MACHU PICCHU	2399									
		PUNO	665									
SELVA SUR BAJA	MADRE DE DIOS	PUERTO MALDONADO	209									

SIERRA NORTE

Las condiciones normales fueron predominantes en la región. Sin embargo, hacia el final de la semana, se observaron aumentos puntuales en Lambayeque y La Libertad debido a la presencia de cobertura nubosa, elevando las categorías nocturnas de temperatura a "cálidas" a "muy cálidas".

SIERRA CENTRAL

Se experimentaron períodos puntuales de noches frías, acompañados de cortas olas de frío nocturno. Los descensos más notables ocurrieron en San Juan de Yanac (Ica), donde se marcó un nuevo récord de temperaturas mínimas.

SIERRA SUR

Las noches en la región variaron de normales a frías. En las estaciones de Tisco (Arequipa), Huanta (Ayacucho) y Desaguadero (Puno), se registraron olas de frío nocturno que establecieron nuevos récords de bajas temperaturas. En lo que va del año registran un total de 8, 6 y 14 olas de frío respectivamente.

SELVA

Se registraron noches cálidas en la región, alcanzando su punto máximo hacia el final de la semana. Especialmente en San Martín, Loreto y Madre de Dios, se igualaron y superaron récords de manera consecutiva, resultando en la formación de olas de calor nocturnas.

Tabla 2. Valores mínimos de la temperatura mínima.

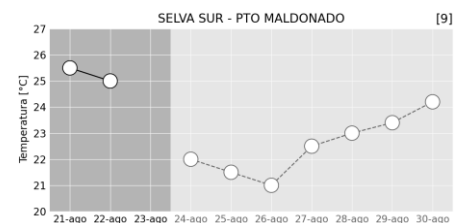
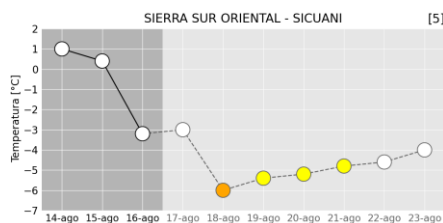
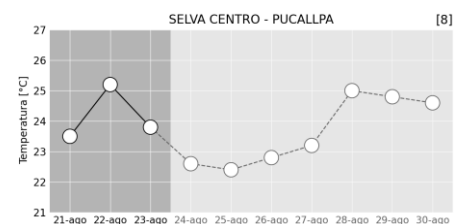
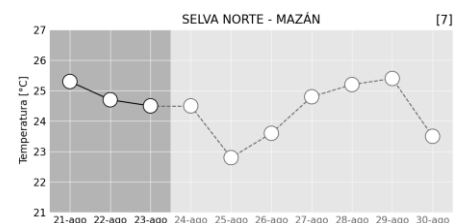
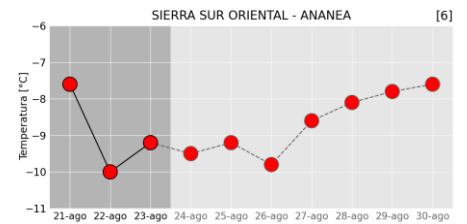
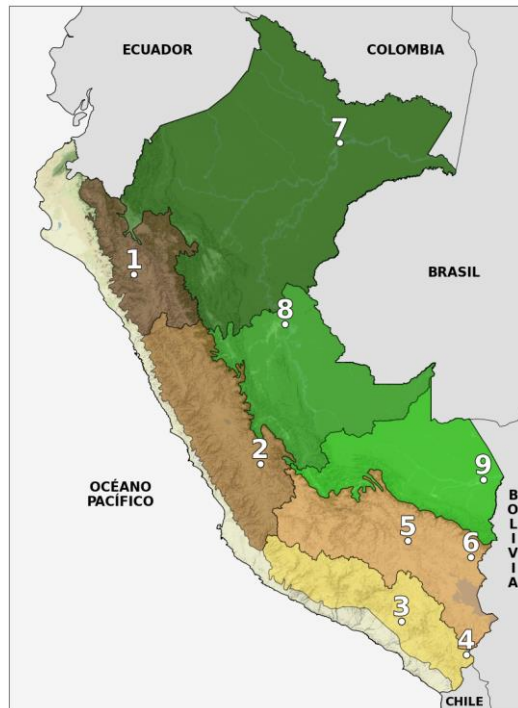
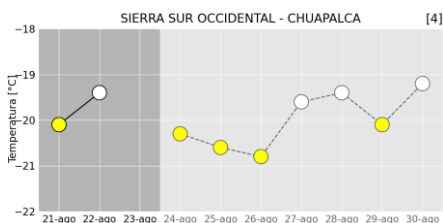
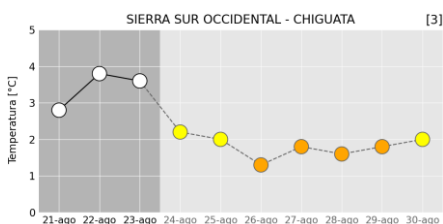
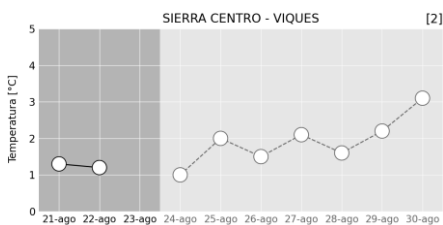
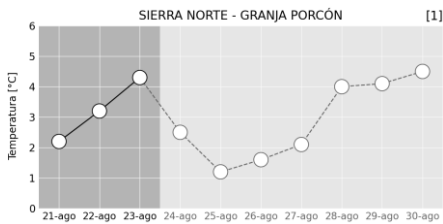
SECTOR	VALOR MÍNIMO	ALT (MSNM)
Sierra Norte	-0.9°C (La Victoria – Cajamarca)	2450
Sierra Centro	-10.4°C (Laive – Junín)	3833
Sierra Sur	-19.8°C (Mazo Cruz – Puno)	3980
Selva Norte	13.1°C (Jazan – Amazonas)	1354
Selva Central	10.1°C (Oxapampa – Pasco)	1801
Selva Sur	10°C (San Gaban – Puno)	665



Pronóstico de Temperatura Mínima del 24 al 30 de agosto de 2023

PERSPECTIVAS:

En la sierra norte se espera para los próximos días el descenso de la temperatura nocturna (mínima), posterior a ello, se espera la recuperación de las mismas. En la sierra central, se prevé un incremento de las temperaturas nocturnas durante todo el periodo. En tanto, en la vertiente occidental de la sierra sur se prevé un descenso para los primeros días, luego su tendencia es a mejorar ligeramente y en la vertiente oriental en los próximos días primeros se espera un descenso brusco de las temperaturas nocturnas. En la selva norte se espera un ligero descenso en los primeros días, en tanto que en la selva centro y sur se espera un ligero descenso por el posible ingreso de un friaje (en monitoreo).



Información observada — Temperatura observada
 Información pronosticada - - - Temperatura pronosticada

Normal
 Frío
 Muy Frío
 Ext. Frío

AVISOS METEOROLÓGICOS EMITIDOS Y VIGENTES EN LAS REGIONES DE INTERÉS:

Aviso N°177 : **INCREMENTO DE TEMPERATURA EN LA SELVA**

Aviso N°178 : **DESCENSO DE TEMPERATURA NOCTURNA EN LA SIERRA NORTE Y CENTRO**

Aviso N°179 : **INCREMENTO DE TEMPERATURA DIURNA EN LA SIERRA**

Las estaciones seleccionadas son representativas de cada zona geográfica, las cuales tienen un color diferenciado en el mapa. La tendencia de las temperaturas se mantiene en gran parte de la región; sin embargo, los registros de temperatura serán diferentes dependiendo de la ubicación de cada localidad.

Dirección de Meteorología y Evaluación

Ambiental Atmosférica

Gabriela Rosas

grosas@senamhi.gob.pe

Subdirección de Predicción Meteorológica

Kelita Quispe

nquispe@senamhi.gob.pe

Subdirección de Predicción Climática

Grinia Ávalos

gavalos@senamhi.gob.pe

Análisis y Redacción

✓ Patricia Rivera

✓ Diego Rodriguez

Suscríbete a los boletines meteorológicos

<http://bit.ly/2EKqsHX>

Para ver los avisos meteorológicos, visite este link para mayor información:

<http://www.senamhi.gob.pe/avisos>

Próxima actualización: 29 de agosto 2023



**Servicio Nacional de Meteorología e
Hidrología del Perú - SENAMHI**

Jr. Cahuide 785, Jesús María
Lima 11 - Perú

Central telefónica: [51 1] 614-1414

Unidad Funcional de Atención al Ciudadano:

[51 1] 470-2867

Climatología: [51 1] 614-1414 anexo 461

Pronóstico: [51 1] 614-1407 (Atención las 24 horas)

Consultas y sugerencias:

clima@senamhi.gob.pe

pronosticador@senamhi.gob.pe