



BOLETÍN SEMANAL DE TEMPERATURAS MÁXIMAS Y MÍNIMAS DEL AIRE

Regiones Andina y
Amazónica



INFORME

de la semana del 12 al 19
de julio del 2023



PRONÓSTICO DE TEMPERATURA MÍNIMA

para la semana del 20 al 26
de julio de 2023.





Monitoreo de Temperaturas Máximas del Aire 12 al 18 de julio de 2023

EXTREMOS DE TEMPERATURA MÁXIMA

SECTOR	DEPARTAMENTO	ESTACION	ALTITUD (m.s.n.m.)	JULIO						
				12	13	14	15	16	17	18
SIERRA NORTE OCCIDENTAL	PIURA	AYABACA	2633							
		CHALACO	2283							
	LAMBAYEQUE	INCAHUASI	3052							
	CAJAMARCA	LLAMA	2096							
		GRANJA PORCON	3149							
LA LIBERTAD	SALPO	3418								
SIERRA NORTE ORIENTAL	PIURA	HUANCABAMBA	1959							
	CAJAMARCA	BAMBAMARCA	2495							
		AUGUSTO WEBERBAUER	2673							
LA LIBERTAD	HUAMACHUCO	3186								
SIERRA CENTRAL OCCIDENTAL	ANCASH	MALVAS	3009							
		CHIQUIAN	3414							
	LIMA	CANTA	2818							
		MATUCANA	2417							
HUANCAVELICA	TAMBO	3145								
SIERRA CENTRAL ORIENTAL	HUANUCO	DOS DE MAYO	3442							
	PASCO	CERRO DE PASCO	4357							
	JUNIN	HUAYAO	3321							
		VIQUES	3186							
	HUANCAVELICA	ACOSTAMBO	3603							
PAMPAS		3250								
SIERRA SUR OCCIDENTAL	AYACUCHO	CORACORA	3149							
	AREQUIPA	TISCO	4195							
		CHIVAY	3644							
	MOQUEGUA	UBINAS	3381							
TACNA	SUSAPAYA	3468								
TALABAYA	3409									
SIERRA SUR ORIENTAL	CUSCO	ANTA ANCACHURO	3324							
		GRANJA KCAYRA	3219							
	AYACUCHO	PAUCARAY	3232							
	APURIMAC	TAMBOBAMBA	3279							
	PUNO	MACUSANI	4363							
MAZO CRUZ		3980								
SELVA NORTE ALTA	SAN MARTIN	MOYOBAMBA	879							
		SORITOR	902							
SELVA NORTE BAJA	LORETO	AMAZONAS	113							
		CABALLOCOCHA	75							
	AMAZONAS	ARAMANGO	508							
		TARAPOTO	382							
	SAN MARTIN	EL PORVENIR	223							
SELVA CENTRAL ALTA	HUANUCO	TULUMAYO	628							
		TINGO MARIA	660							
	PASCO	OXAPAMPA	1801							
SELVA CENTRAL BAJA	HUANUCO	TOURNAVISTA	213							
	UCAYALI	AGUAYTIA	319							
SELVA SUR ALTA	CUSCO	QUEBRADA YANATILE	1183							
		MACHU PICCHU	2399							
	PUNO	SAN GABAN	665							
SELVA SUR BAJA	MADRE DE DIOS	PUERTO MALDONADO	209							

SIERRA NORTE

Se presentaron condiciones cálidas en ambas vertientes de la sierra norte. Estas fueron más intensas a inicios del periodo, alcanzando categorías de día "extremadamente cálido" y valores records en Cajamarca y La Libertad. Salpo en La Libertad, soporta una ola de calor diurna.

SIERRA CENTRAL

Persistieron condiciones cálidas en la región. En la vertiente occidental, se presentaron condiciones cálidas en Lima, con las olas de calor diurnas, y Huancavelica. En la vertiente oriental, las temperaturas cálidas continuaron hasta mediados de la semana. En Viques (Junín) se registró un nuevo récord cálido.

SIERRA SUR

Se presentaron temperaturas cálidas a extremadamente cálidas en toda la región con olas de calor en Arequipa, Tacna y Cusco. Se han alcanzado nuevos records en Puno, Cusco, Ayacucho, Tacna, Arequipa y Moquegua debido a la escasa nubosidad.

SELVA

Predominaron las condiciones cálidas en la Amazonía, especialmente en la selva central. Sin embargo, el ingreso del octavo friaje, ocasionó descensos de temperatura en Puno y Madre de Dios, en la selva sur, así como en Huánuco, en la selva central.

Tabla 1. Valores mínimos de la temperatura máxima.

SECTOR	VALOR MÍNIMO	ALT (MSNM)
Sierra Norte	13.6°C (Salalá – Piura)	2991
Sierra Centro	11.5°C (Cerro de Pasco – Pasco)	4357
Sierra Sur	11.2°C (Las Salina – Arequipa)	4349
Selva Norte	23.3°C (Jazan – Amazonas)	1354
Selva Central	20.4°C (Carpish – Huánuco)	2582
Selva Sur	20°C (San Gabán– Puno)	665





Monitoreo de Temperaturas Mínimas del Aire

12 al 19 de julio de 2023

EXTREMOS DE TEMPERATURA MÍNIMA

SECTOR	DEPARTAMENTO	ESTACION	ALTITUD (m.s.n.m)	JULIO								
				12	13	14	15	16	17	18	19	
SIERRA NORTE OCCIDENTAL	PIURA	AYABACA	2633									
	LAMBAYEQUE	INCAHUASI	3052									
	CAJAMARCA	QUILCATE	3076									
		GRANJA PORCON	3149									
LA LIBERTAD	SALPO	3418										
SIERRA NORTE ORIENTAL	PIURA	HUANCABAMBA	1959									
	AMAZONAS	CHACHAPOYAS	2442									
	CAJAMARCA	BAMBAMARCA	2495									
		AUGUSTO WEBERBAUER	2673									
LA LIBERTAD	HUAMACHUCO	3186										
SIERRA CENTRAL OCCIDENTAL	ANCASH	CHIQUIAN	3414									
	LIMA	CANTA	2818									
		MATUCANA	2417									
HUANCAVELICA	TAMBO	3145										
SIERRA CENTRAL ORIENTAL	HUANUCO	DOS DE MAYO	3442									
	PASCO	CERRO DE PASCO	4357									
	JUNIN	INGENIO	3373									
		HUAYAO	3321									
	HUANCAVELICA	ACOSTAMBO	3603									
PAMPAS	PAMPAS	3250										
SIERRA SUR OCCIDENTAL	AYACUCHO	HUAC-HUAS	3180									
		CORACORA	3149									
	AREQUIPA	TISCO	4195									
		IMATA	4475									
	MOQUEGUA	UBINAS	3381									
TACNA	CANDARAVE	3488										
	SUSAPAYA	3468										
SIERRA SUR ORIENTAL	CUSCO	ANTA ANCACHURO	3324									
		GRANJA KCAYRA	3219									
	APURIMAC	TAMBOBAMBA	3279									
	AYACUCHO	PAUCARAY	3232									
	PUNO	CABANILLAS	3885									
MAZO CRUZ		3980										
SELVA NORTE ALTA	SAN MARTIN	MOYOBAMBA	879									
		LAMAS	840									
SELVA NORTE BAJA	LORETO	MAZAN	96									
		AMAZONAS	113									
	SAN MARTIN	TARAPOTO	382									
DOS DE MAYO (J. OLAYA)		285										
SELVA CENTRAL ALTA	HUANUCO	TINGO MARIA	660									
		CARPISH	2582									
SELVA CENTRAL BAJA	PASCO	OXAPAMPA	1801									
	HUANUCO	TOURNAVISTA	213									
UCAYALI	AGUAYTIA	319										
SELVA SUR ALTA	CUSCO	QUEBRADA YANATILE	1183									
		MACHU PICCHU	2399									
	PUNO	SAN GABAN	665									
SELVA SUR BAJA	MADRE DE DIOS	PUERTO MALDONADO	209									

SIERRA NORTE

Hacia el final del periodo, se experimentaron condiciones cálidas, alcanzando categorías de noche "Muy cálida" a "Extremadamente cálida". En Cajamarca, se han registrado nuevas temperaturas récord en varias localidades, incluyendo la estación Augusto Weberbauer.

SIERRA CENTRAL

En general, prevalecieron las condiciones normales en toda la región. Sin embargo, se destacaron descensos en Ancash y Huancavelica, llegando a categorías de noche "Muy fría" a "Extremadamente fría". Es importante mencionar que Huancavelica está experimentando una ola de frío nocturno.

SIERRA SUR

Se observaron condiciones normales en promedio, con noches ocasionalmente cálidas. No obstante, se destacaron descensos significativos en Tisco (Arequipa). Por otro lado, en Ayacucho se alcanzaron valores récord de temperaturas mínimas altas.

SELVA

Se registraron condiciones cálidas en la selva norte y central, con valores récord consecutivos y olas de calor nocturnas. En el sur, predominaron condiciones normales, aunque en San Gaban (Puno) se presentaron condiciones frías asociadas al octavo friaje.

Tabla 2. Valores mínimos de la temperatura mínima.

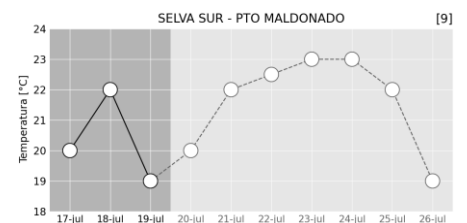
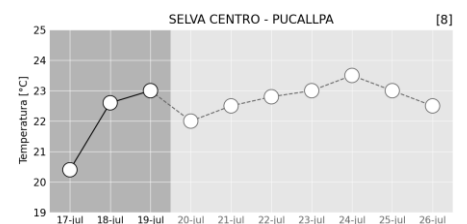
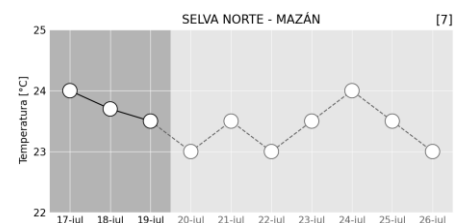
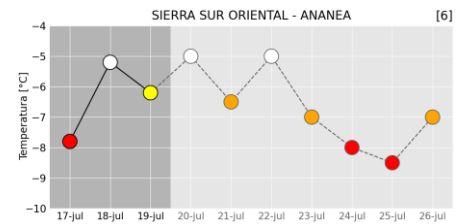
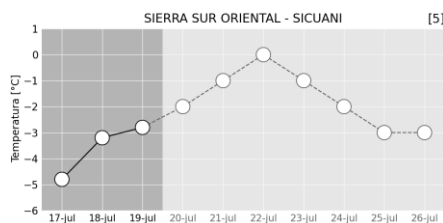
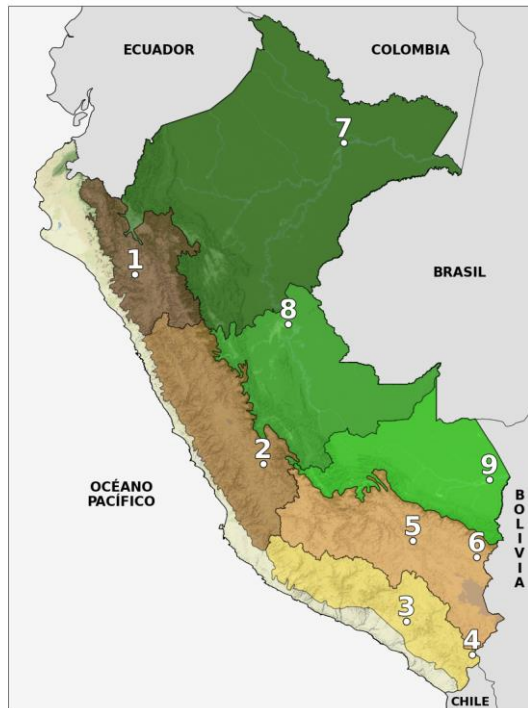
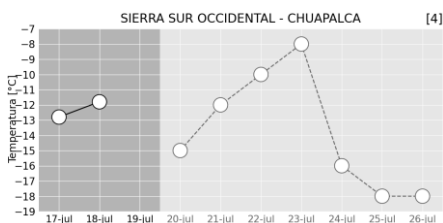
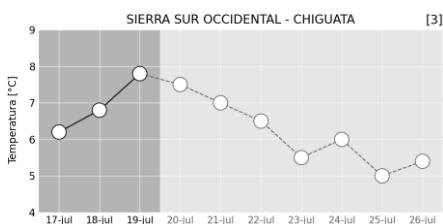
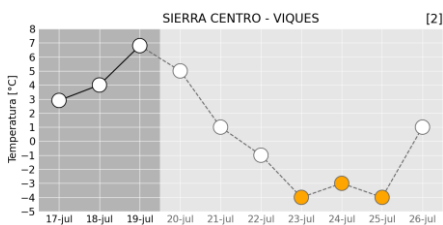
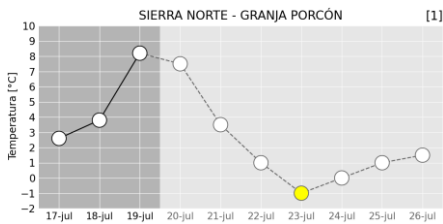
SECTOR	VALOR MÍNIMO	ALT (MSNM)
Sierra Norte	-1.4°C (La Encañada – Cajamarca)	2980
Sierra Centro	-5.8°C (Junín – Junín)	4101
Sierra Sur	-16.8°C (Chuapalca – Tacna)	4177
Selva Norte	13.2°C (Jazan – Amazonas)	1354
Selva Central	10°C (Carpish – Huánuco)	2582
Selva Sur	8°C (San Gaban – Puno)	665



Pronóstico de Temperatura Mínima del 20 al 26 de julio de 2023

PERSPECTIVAS:

En la sierra norte se espera descenso de la temperatura mínima (nocturna) desde el 21 de julio (según aviso N°147 de Descenso de temperatura nocturna en la sierra) hasta los últimos días de pronóstico. En la sierra centro se espera un descenso de las temperaturas nocturnas desde el 21 de julio afectando principalmente la sierra oriental. En tanto, la sierra sur se espera una ligera recuperación principalmente en la vertiente occidental, sin embargo, no se descarta valores bajos de manera puntual y se espera un nuevo descenso hacia los últimos días de pronóstico. En la selva, se prevé la recuperación de la temperatura nocturna en la selva sur-centro debido al paso del noveno friaje; no obstante, se espera un nuevo descenso de la misma a partir del 26 del presente mes afectando principalmente la selva sur y centro.



■ Información observada
 ■ Información pronosticada

— Temperatura observada
 - - - Temperatura pronosticada

○ Normal
 ● Frío
 ● Muy Frío
 ● Ext. Frío

AVISOS METEOROLÓGICOS EMITIDOS Y VIGENTES EN LAS REGIONES DE INTERÉS:

AVISO 147 – DESCENSO DE TEMPERATURA NOCTURNA EN LA SIERRA.

Las estaciones seleccionadas son representativas de cada zona geográfica, las cuales tienen un color diferenciado en el mapa. La tendencia de las temperaturas se mantiene en gran parte de la región; sin embargo, los registros de temperatura serán diferentes dependiendo de la ubicación de cada localidad.

Dirección de Meteorología y Evaluación

Ambiental Atmosférica

Gabriela Rosas

grosas@senamhi.gob.pe

Subdirección de Predicción Meteorológica

Kelita Quispe

nquispe@senamhi.gob.pe

Subdirección de Predicción Climática

Grinia Ávalos

gavalos@senamhi.gob.pe

Análisis y Redacción

✓ Patricia Rivera

✓ Noelia Goicochea

Suscríbete a los boletines meteorológicos

<http://bit.ly/2EKqsHX>

Para ver los avisos meteorológicos, visite este link para mayor información:

<http://www.senamhi.gob.pe/avisos>

Próxima actualización: 26 de julio 2023



**Servicio Nacional de Meteorología e
Hidrología del Perú - SENAMHI**

Jr. Cahuide 785, Jesús María
Lima 11 - Perú

Central telefónica: [51 1] 614-1414

Unidad Funcional de Atención al Ciudadano:

[51 1] 470-2867

Climatología: [51 1] 614-1414 anexo 461

Pronóstico: [51 1] 614-1407 (Atención las 24 horas)

Consultas y sugerencias:

clima@senamhi.gob.pe

pronosticador@senamhi.gob.pe