



**BICENTENARIO
DEL PERÚ
2021 - 2024**



MONITOREO DE LLUVIAS A NIVEL NACIONAL

2022 - 2023

Al 09 de abril de 2023

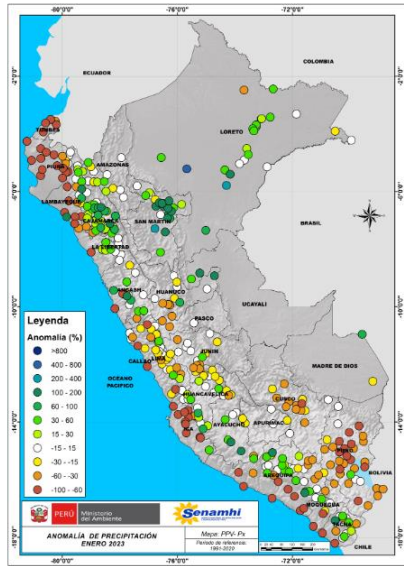
N°037-2023-SENAMHI/DMA/SPC



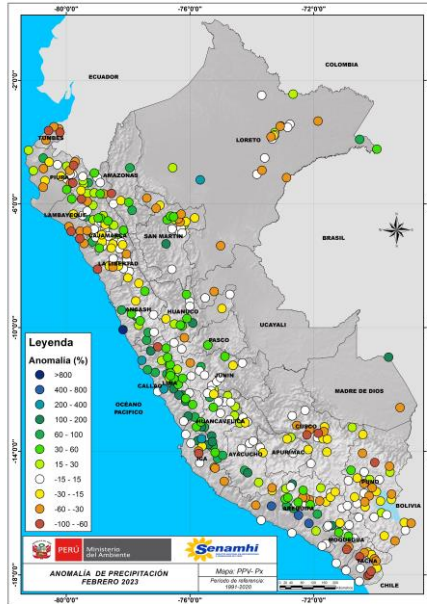
El presente reporte contempla la evolución de las lluvias en términos de **anomalías porcentuales de lluvias (%)**, **acumulados de lluvias 2022-2023** y **frecuencia/intensidad de lluvias a NIVEL NACIONAL** en lo que va del periodo de lluvias 2022-2023. Este monitoreo se realiza a partir de los registros diarios de lluvia (mm/día) de las estaciones meteorológicas convencionales de la red observacional del SENAMHI.

ANOMALÍAS PORCENTUALES DEL ACUMULADO DE PRECIPITACIÓN

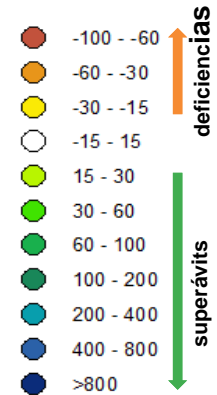
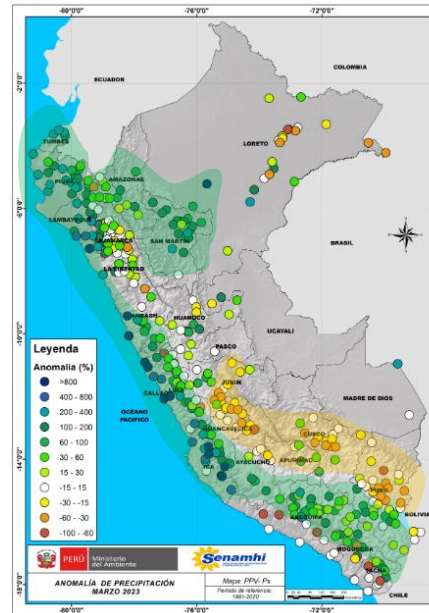
ENERO 2023



FEBRERO 2023

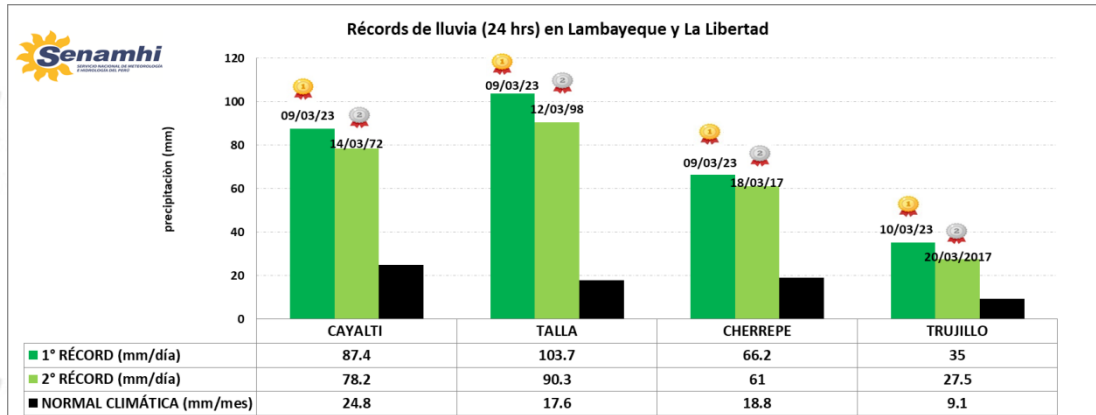


MARZO 2023



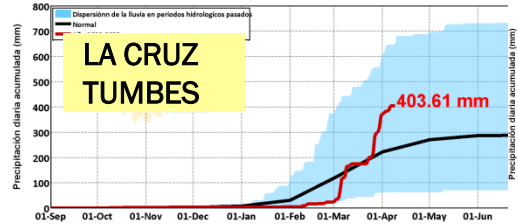
• Récord de precipitación en 24 horas

Durante marzo, las estaciones costeras de Lambayeque, La Libertad y Tumbes registraron acumulados diarios sin precedentes, tal es el caso de Cayalti (87,4 mm/día), Talla (103,7 mm/día), Cherrepe (66,2 mm), Trujillo (35 mm/día) y Puerto Pizarro (225,1 mm/día). Estos acumulados diarios nunca antes registrados superaron en más de dos veces el acumulado mensual.

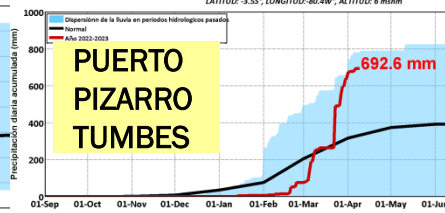


ACUMULADOS DIARIOS DE PRECIPITACIÓN DE 01 DE SETIEMBRE 2022 AL 09 DE ABRIL 2023 COSTA

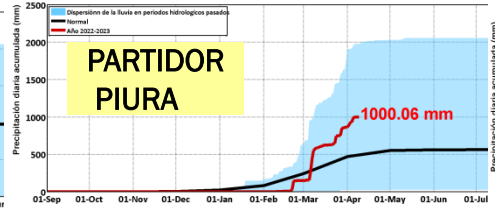
PRECIPITACIÓN DIARIA ACUMULADA DE SEPTIEMBRE A AGOSTO - ESTACIÓN LA CRUZ TUMBES
LATITUD: -3.65°, LONGITUD: -80.6W°, ALTITUD: 6 msnm



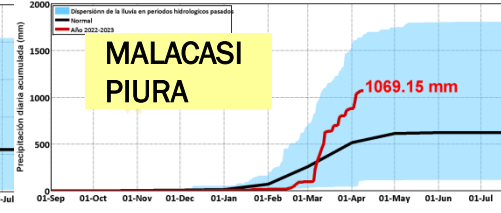
PRECIPITACIÓN DIARIA ACUMULADA DE SEPTIEMBRE A AGOSTO - ESTACIÓN PUERTO PIZARRO TUMBES
LATITUD: -3.55°, LONGITUD: -80.4W°, ALTITUD: 6 msnm



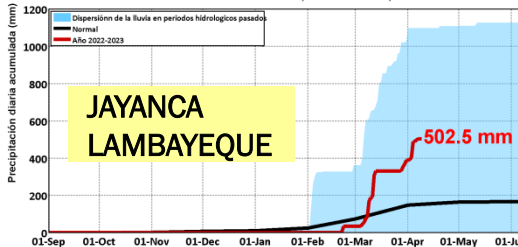
PRECIPITACIÓN DIARIA ACUMULADA DE SEPTIEMBRE A AGOSTO - ESTACIÓN PARTIDOR PIURA
LATITUD: -4.75°, LONGITUD: -80.3W°, ALTITUD: 218 msnm



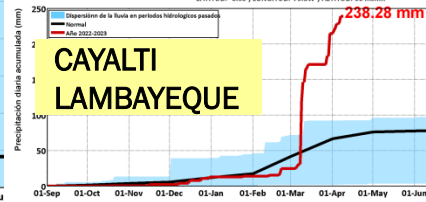
PRECIPITACIÓN DIARIA ACUMULADA DE SEPTIEMBRE A AGOSTO - ESTACIÓN MALACASI PIURA
LATITUD: -5.35°, LONGITUD: -79.9W°, ALTITUD: 157 msnm



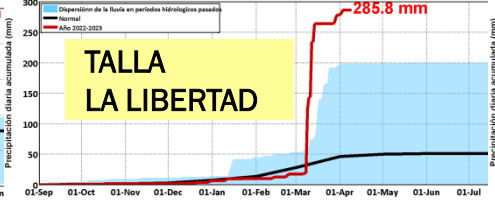
PRECIPITACIÓN DIARIA ACUMULADA DE SEPTIEMBRE A AGOSTO - ESTACIÓN JAYANCA LAMBAYEQUE
LATITUD: -6.35°, LONGITUD: -79.8W°, ALTITUD: 78 msnm



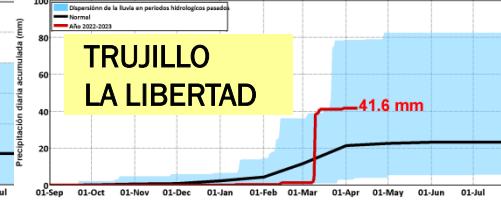
PRECIPITACIÓN DIARIA ACUMULADA DE SEPTIEMBRE A AGOSTO - ESTACIÓN CAYALTI LAMBAYEQUE
LATITUD: -6.95°, LONGITUD: -79.6W°, ALTITUD: 96 msnm



PRECIPITACIÓN DIARIA ACUMULADA DE SEPTIEMBRE A AGOSTO - ESTACIÓN TALLA LA LIBERTAD
LATITUD: -7.35°, LONGITUD: -79.4W°, ALTITUD: 117 msnm



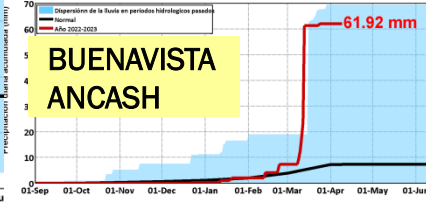
PRECIPITACIÓN DIARIA ACUMULADA DE SEPTIEMBRE A AGOSTO - ESTACIÓN TRUJILLO LA LIBERTAD
LATITUD: -8.15°, LONGITUD: -79W°, ALTITUD: 84 msnm



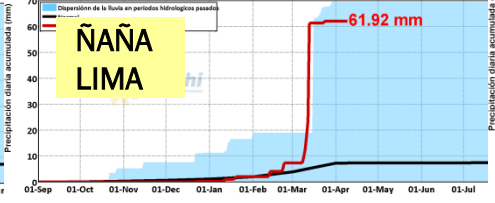
PRECIPITACIÓN DIARIA ACUMULADA DE SEPTIEMBRE A AGOSTO - ESTACIÓN CHERREPE LA LIBERTAD
LATITUD: -7.15°, LONGITUD: -79.6W°, ALTITUD: 51 msnm



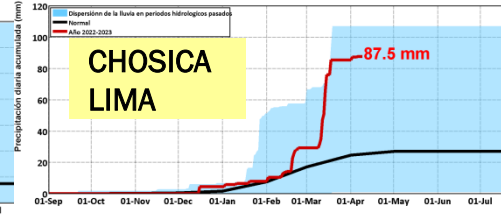
PRECIPITACIÓN DIARIA ACUMULADA DE SEPTIEMBRE A AGOSTO - ESTACIÓN BUENAVISTA ANCASH
LATITUD: -9.45°, LONGITUD: -78.2W°, ALTITUD: 213 msnm



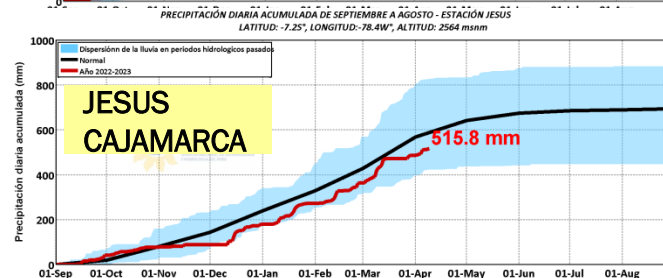
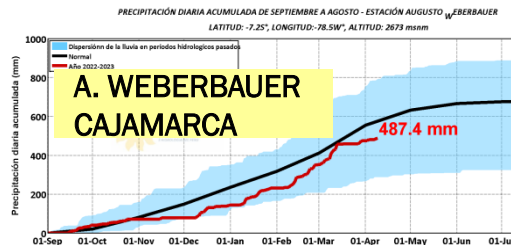
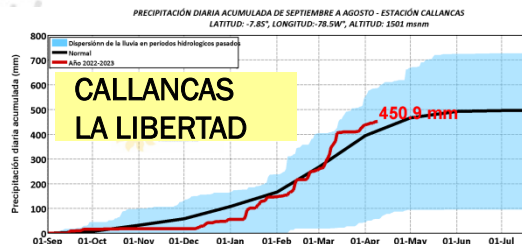
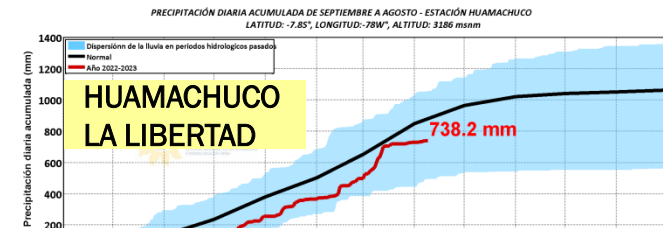
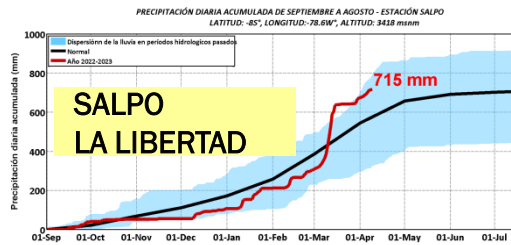
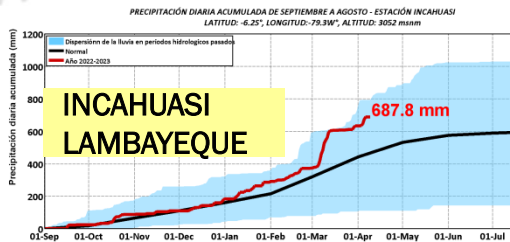
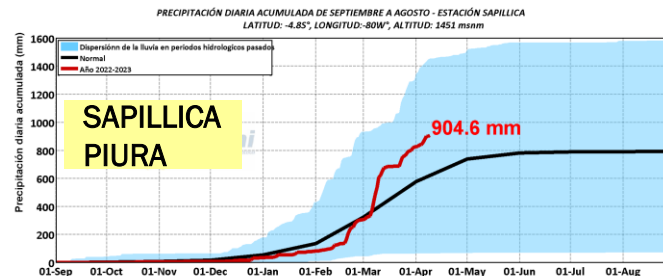
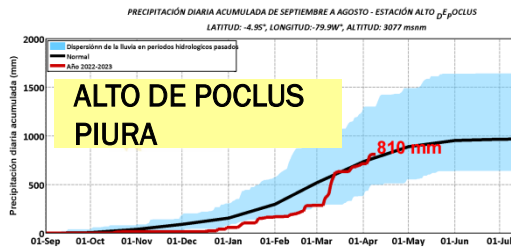
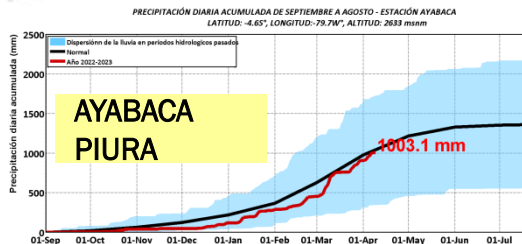
PRECIPITACIÓN DIARIA ACUMULADA DE SEPTIEMBRE A AGOSTO - ESTACIÓN ÑAÑA LIMA
LATITUD: -9.45°, LONGITUD: -78.2W°, ALTITUD: 213 msnm



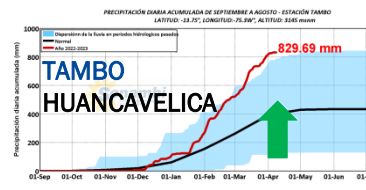
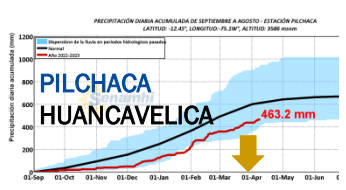
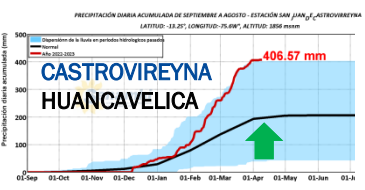
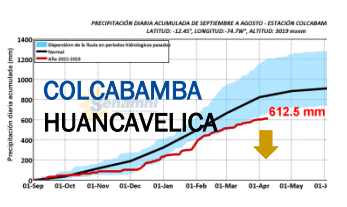
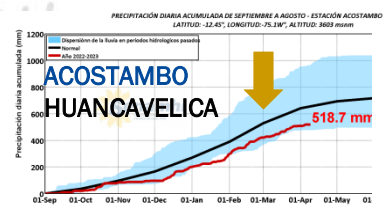
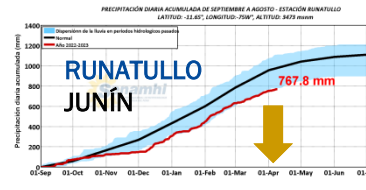
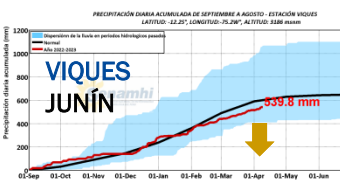
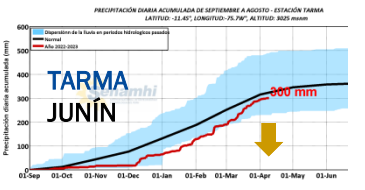
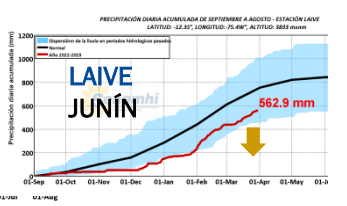
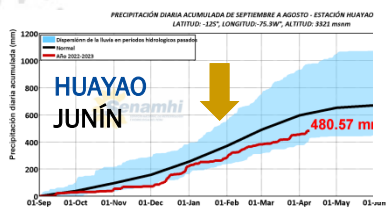
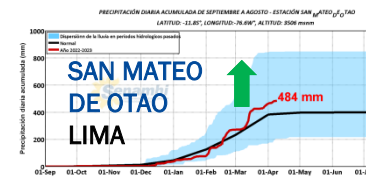
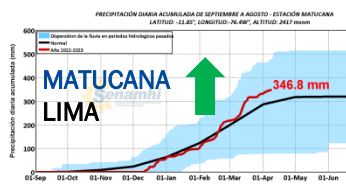
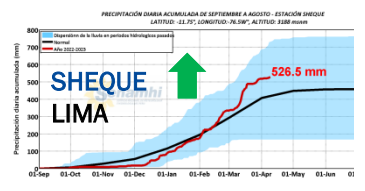
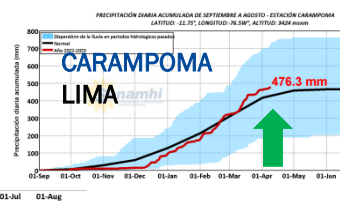
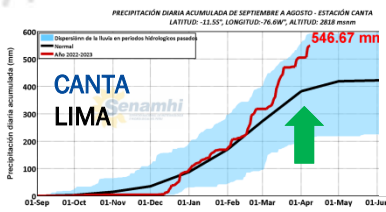
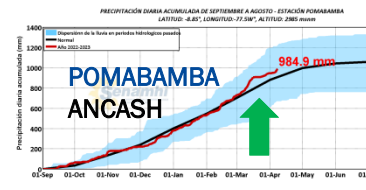
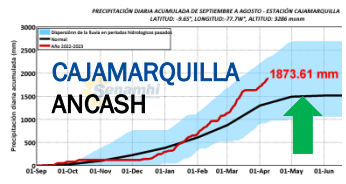
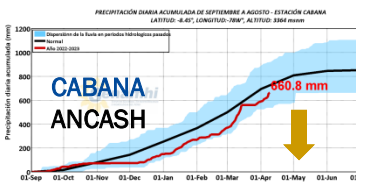
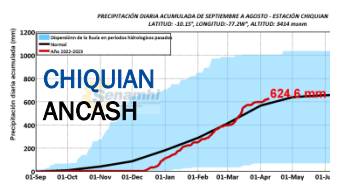
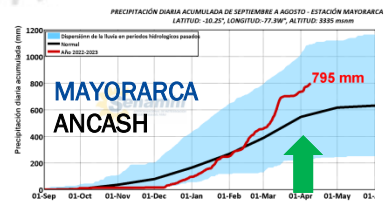
PRECIPITACIÓN DIARIA ACUMULADA DE SEPTIEMBRE A AGOSTO - ESTACIÓN CHOSICA LIMA
LATITUD: -11.95°, LONGITUD: -76.7W°, ALTITUD: 867 msnm



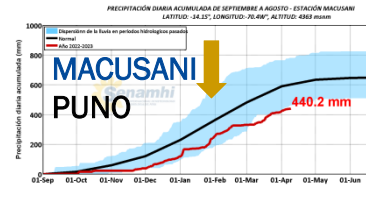
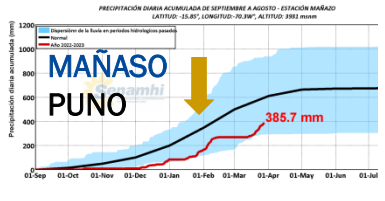
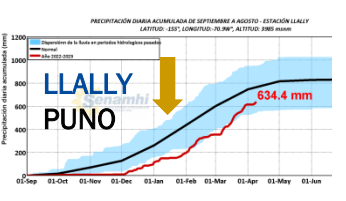
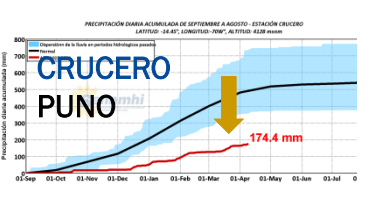
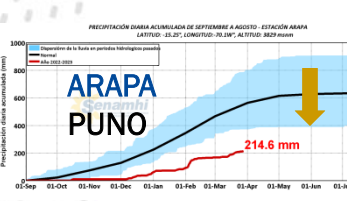
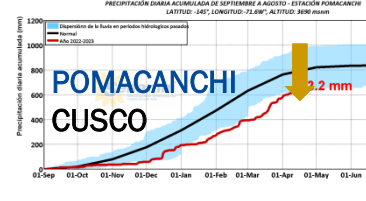
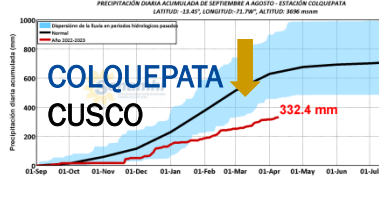
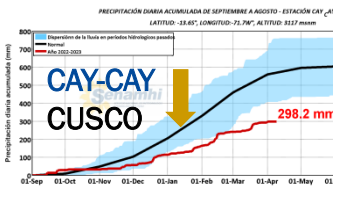
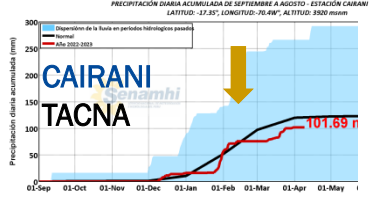
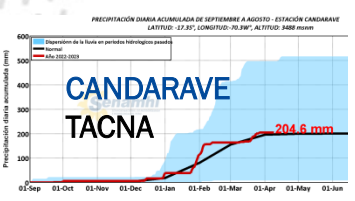
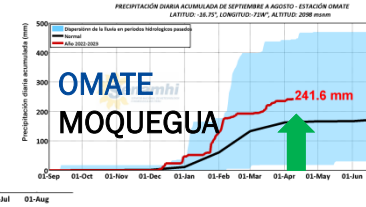
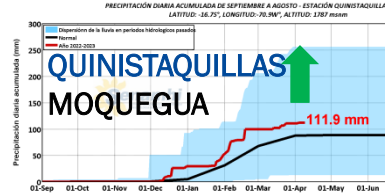
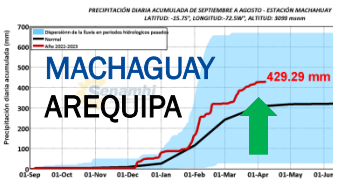
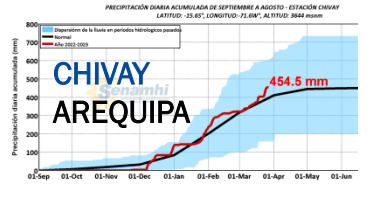
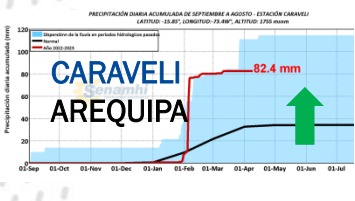
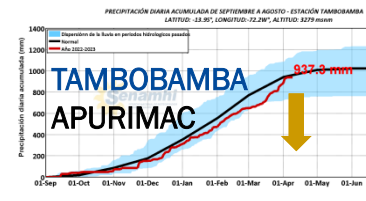
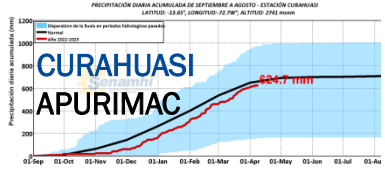
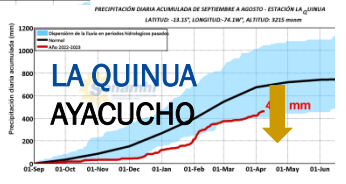
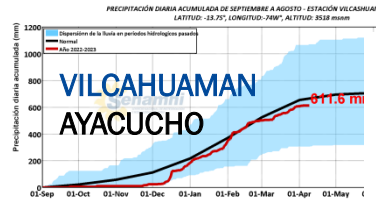
ACUMULADOS DIARIOS DE PRECIPITACIÓN DE 01 DE SETIEMBRE 2022 AL 09 DE ABRIL 2023 SIERRA NORTE



ACUMULADOS DIARIOS DE PRECIPITACIÓN DE 01 DE SETIEMBRE 2022 AL 09 DE ABRIL 2023 - SIERRA CENTRAL

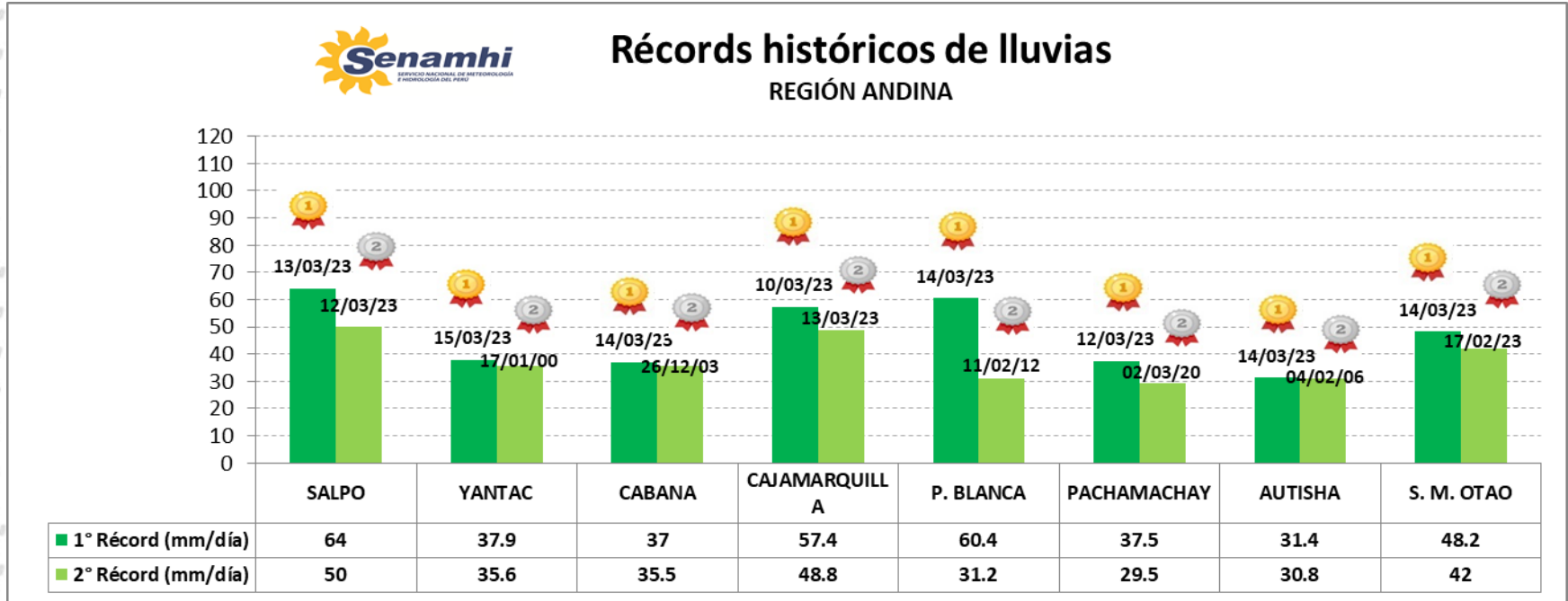


ACUMULADOS DIARIOS DE PRECIPITACION DE 01 DE SETIEMBRE 2022 AL 09 DE ABRIL 2023 SIERRA SUR

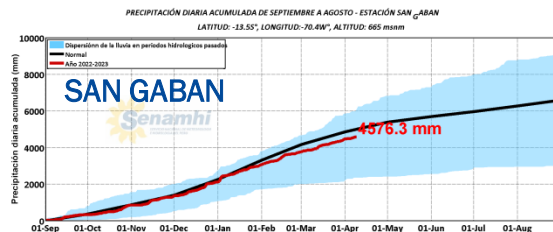
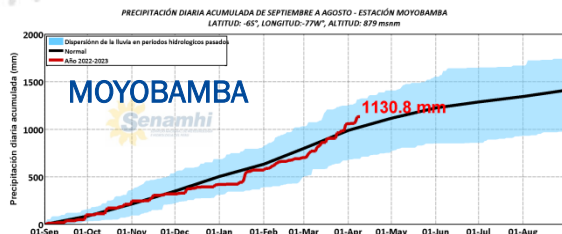
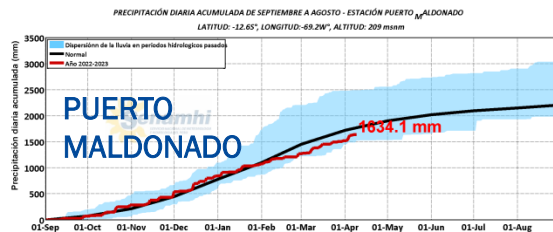
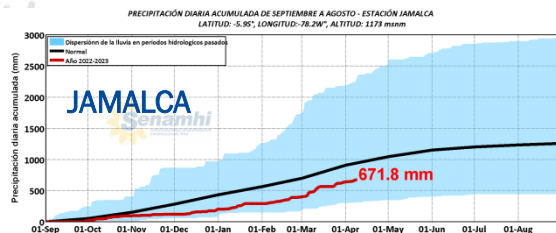
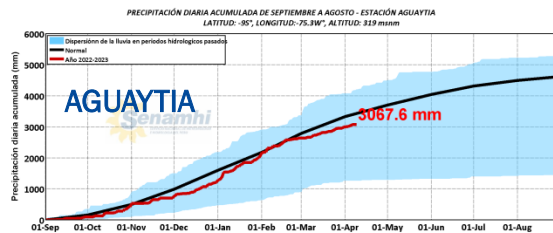
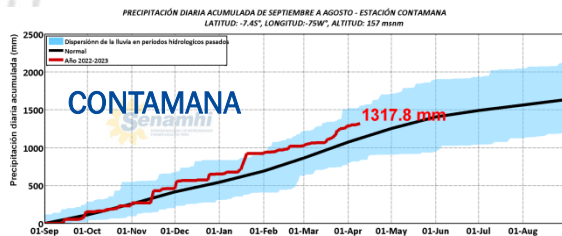


- **Récord de precipitación en 24 horas**

La región andina, sobre todo la sierra central (Ancash y Lima) han presentado acumulados diarios sin precedentes, estos récords se registraron principalmente el 10 al 17 de marzo, fechas donde la lluvias categorizadas como «extremadamente lluviosas» fueron frecuentes.



ACUMULADOS DIARIOS DE PRECIPITACIÓN DE 01 DE SETIEMBRE 2022 AL 09 DE ABRIL 2023 SELVA

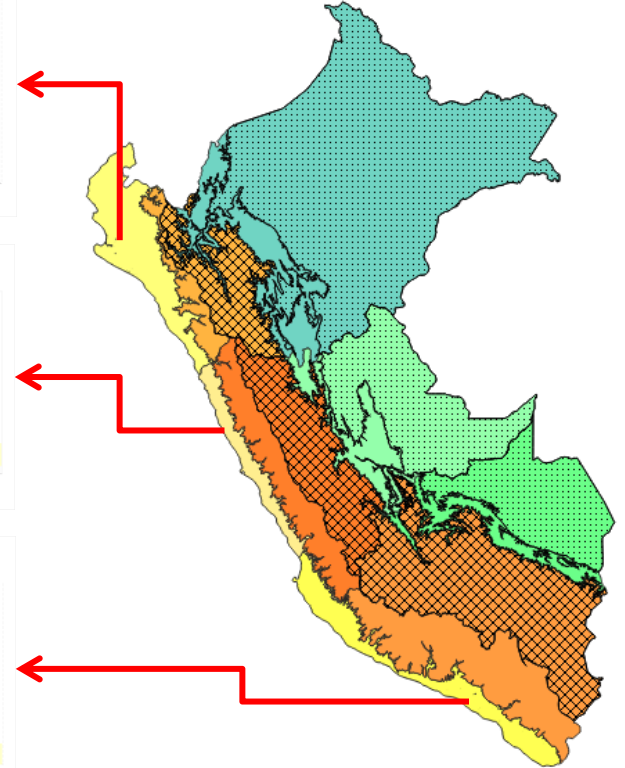
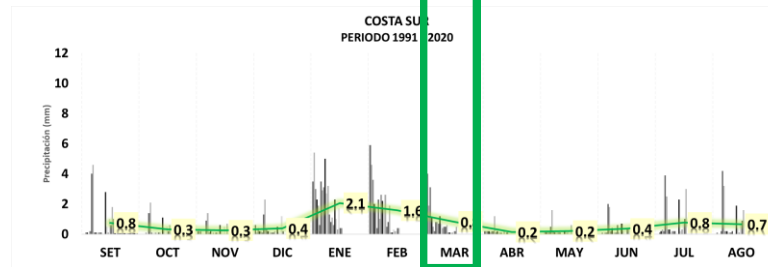
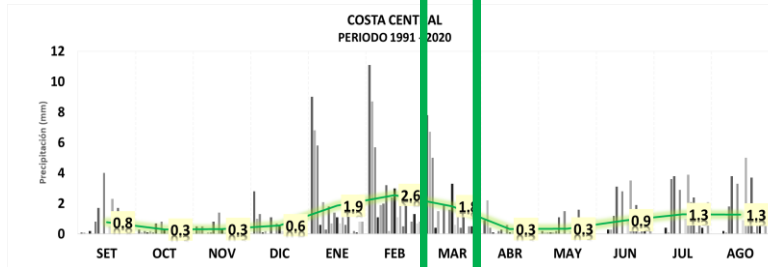
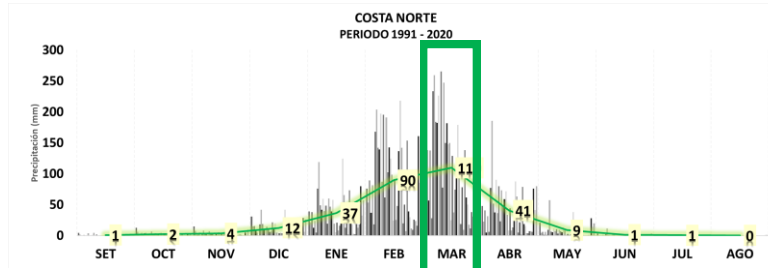


SERVICIO NACIONAL DE METEOROLOGÍA E HIDROLOGÍA DEL PERÚ

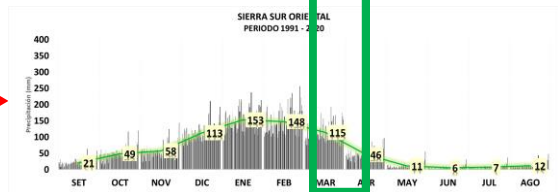
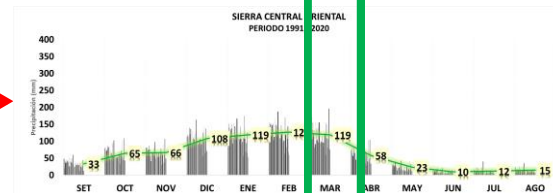
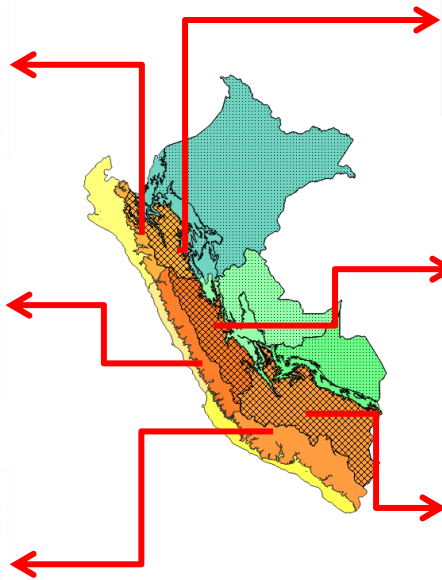
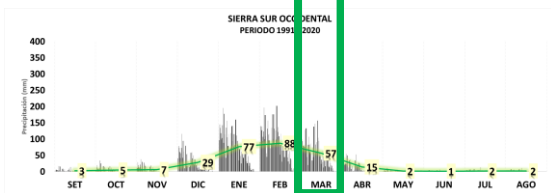
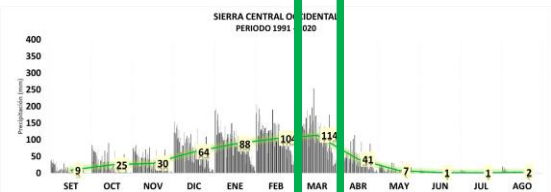
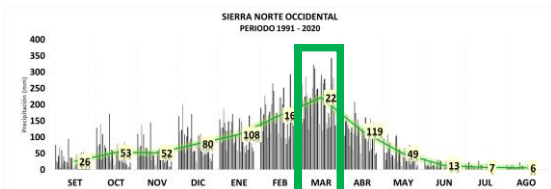
Subdirección de predicción climática

<https://www.gob.pe/senamhi>

Regímenes de precipitación durante el año REGIÓN COSTERA



Regímenes de precipitación durante el año REGIÓN ANDINA



Regímenes de precipitación durante el año REGIÓN SELVA

