



# BOLETÍN SEMANAL DE TEMPERATURAS MÁXIMAS Y MÍNIMAS DEL AIRE

Regiones Andina y  
Amazónica



## INFORME

de la semana del 01 al 08  
de junio de 2022



## PRONÓSTICO DE TEMPERATURA MÍNIMA

para la semana del 09 al 15  
de junio de 2022.





## Monitoreo de Temperaturas Máximas del Aire 01 al 07 de junio de 2022

### EXTREMOS DE TEMPERATURA MÁXIMA

SECTOR	DPTO	ESTACION	ALT	JUNIO						
				1	2	3	4	5	6	7
SIERRA NORTE OCCIDENTAL	PIURA	CHALACO	2283							
		QUILCATE	3076							
		GRANJA PORCON	3149							
	LAMBAYEQUE	INCAHUASI	3052							
	LA LIBERTAD	SALPO	3418							
SIERRA NORTE ORIENTAL	PIURA	HUANCABAMBA	1959							
		AMAZONAS	CHACHAPOYAS	2442						
	CAJAMARCA	LA ENCAÑADA	2980							
		AUGUSTO WEBERBAUER	2673							
SIERRA CENTRAL OCCIDENTAL	ANCASH	MALVAS	3009							
		CHIQUIAN	3414							
	LIMA	OYON	3652							
		PICOY	3013							
SIERRA CENTRAL ORIENTAL	HUANUCO	DOS DE MAYO	3442							
		JACAS CHICO	3673							
	PASCO	CERRO DE PASCO	4357							
		RICRAN	3674							
	JUNIN	INGENIO	3373							
		HUAYAO	3321							
	HUANCAVELICA	PILCHACA	3586							
		COLCABAMBA	3019							
SIERRA SUR OCCIDENTAL	AYACUCHO	CORACORA	3149							
		ANDAHUA	3562							
	AREQUIPA	YANAQUIHUA	3007							
		CHIGUATA	2902							
	MOQUEGUA	ICHUÑA	3874							
	TACNA	CAIRANI	3920							
SUSAPAYA		3468								
SIERRA SUR ORIENTAL	AYACUCHO	CHILCAYOC	3395							
		ANTA ANCACHURO	3324							
	CUSCO	GRANJA KCAYRA	3219							
		CAY CAY	3117							
	APURIMAC	TAMBOBAMBA	3279							
		AZANGARO	3857							
	PUNO	CAPACHICA	3822							
MAZO CRUZ		3980								
SELVA NORTE ALTA	SAN MARTIN	MOYOBAMBA	879							
SELVA NORTE BAJA	LORETO	MAZAN	96							
		PUERTO ALMENDRA	96							
	SAN MARTIN	CABALLOCOCHA	75							
		TARAPOTO	382							
SELVA CENTRAL BAJA	HUANUCO	EL PORVENIR	223							
		TOURNAVISTA	213							
	PUERTO INCA	249								
UCAYALI	AGUAYTIA	319								
SELVA SUR BAJA	MADRE DE DIOS	IÑAPARI	244							

#### SIERRA NORTE

Durante la primera semana de junio, la sierra norte presentó mayor frecuencia de días fríos y muy fríos.

#### SIERRA CENTRAL

En la sierra central, también predominaron los días fríos y muy fríos consecutivos. En Áncash (Malvas), se registró la temperatura máxima más baja de su serie histórica para el mes de junio con 13.6°C.

#### SIERRA SUR

En la sierra sur, predominaron los días fríos, muy fríos y extremadamente fríos consecutivos; a excepción del Altiplano donde se presentaron días cálidos puntuales.

#### SELVA


La región amazónica registró días fríos y muy fríos, entre el 01 y 04 de junio.


#### Récords mensuales:

1. Temperaturas máximas muy bajas:
  - ✓ Malvas (Áncash): 13.6°C el 04/06/2022. Superó récord de 15.0°C de 2008. Normal: 18.2°C.
  - ✓ Cairani (Tacna): 12.3°C el 02/06/2022. Igualó el récord anterior de 2021. Normal: 16.5°C.

Tabla 1. Valores mínimos de la temperatura máxima.

SECTOR	VALOR MÍNIMO	ALT (msnm)	Normal
Sierra Norte	13.6°C (Quilcate – Cajamarca)	3076	15.9°C
Sierra Centro	8.0°C (Cerro de Pasco – Pasco)	4357	10.7°C
Sierra Sur	9.0°C (Las Salinas – Arequipa)	4349	12.6°C
Selva Norte Baja	25.0°C (Contamana – Loreto)	157	30.5°C
Selva Central	27.5°C (Tournavista – Huánuco)	213	31.2°C
Selva Sur	26.0°C (Iñapari – Madre de Dios)	244	28.0°C





## Monitoreo de Temperaturas Mínimas del Aire 01 al 08 de junio de 2022

### EXTREMOS DE TEMPERATURA MÍNIMA

SECTOR	DPTO	ESTACION	ALT	JUNIO								
				1	2	3	4	5	6	7	8	
SIERRA NORTE OCCIDENTAL	PIURA	CHALACO	2283									
	CAJAMARCA	QUILCATE	3076									
		GRANJA PORCON	3149									
	LAMBAYEQUE	INCAHUASI	3052									
LA LIBERTAD	SALPO	3418										
SIERRA NORTE ORIENTAL	PIURA	HUANCABAMBA	1959									
	AMAZONAS	CHACHAPOYAS	2442									
	CAJAMARCA	LA ENCAÑADA	2980									
		AUGUSTO WEBERBAUER	2673									
LA LIBERTAD	HUAMACHUCO	3186										
SIERRA CENTRAL OCCIDENTAL	ANCASH	MALVAS	3009									
		CHIQUIAN	3414									
	LIMA	OYON	3652									
		PICOY	3013									
MATUCANA		2417										
SIERRA CENTRAL ORIENTAL	HUANUCO	DOS DE MAYO	3442									
		JACAS CHICO	3673									
	PASCO	YANAHUANCA	3137									
		JAUJA	3366									
		INGENIO	3373									
	HUAYAO	HUAYAO	3321									
		PILCHACA	3586									
HUANCAVELICA	COLCABAMBA	3019										
SIERRA SUR OCCIDENTAL	AYACUCHO	CORACORA	3149									
		TISCO	4195									
	AREQUIPA	CHIVAY	3644									
		IMATA	4475									
	MOQUEGUA	UBINAS	3381									
		CANDARAVE	3488									
TACNA	SUSAPAYA	3468										
SIERRA SUR ORIENTAL	AYACUCHO	CHILCAYOC	3395									
		COLQUEPATA	3696									
	CUSCO	ANTA ANCAHURO	3324									
		GRANJA KCAYRA	3219									
	APURIMAC	TAMBOBAMBA	3279									
	PUNO	AYAVIRI	3941									
		CABANILLAS	3885									
MAZO CRUZ		3980										
SELVA NORTE ALTA	SAN MARTIN	MOYOBAMBA	879									
SELVA NORTE BAJA	LORETO	MAZAN	96									
		PUERTO ALMENDRA	96									
		CABALLOCOCHA	75									
	SAN MARTIN	TARAPOTO	382									
		EL PORVENIR	223									
SELVA CENTRAL BAJA	HUANUCO	TOURNAVISTA	213									
UCAYALI	AGUAYTIA	319										
SELVA SUR BAJA	MADRE DE DIOS	IÑAPARI	244									

#### SIERRA NORTE

Entre el 01 y 08 de junio, se registraron temperaturas mínimas por encima de lo normal en la sierra norte, a excepción de Chachapoyas que presentó noches frías consecutivas.

#### SIERRA CENTRAL

La sierra central también presentó temperaturas nocturnas por encima de lo normal con noches cálidas y muy cálidas consecutivas.

#### SIERRA SUR

Asimismo, la sierra sur presentó condiciones nocturnas cálidas consecutivas, a excepción de Moquegua y Tacna.

#### SELVA

Las noches cálidas y muy cálidas también se registraron en la región amazónica durante la primera semana de junio.

#### Récords mensuales:

1. Temperaturas mínimas muy altas:  
✓ Chilcayoc (Ayacucho): 8.2°C el 04/06/2022. Igualó récord anterior de 2020. Normal: 2.1°C.

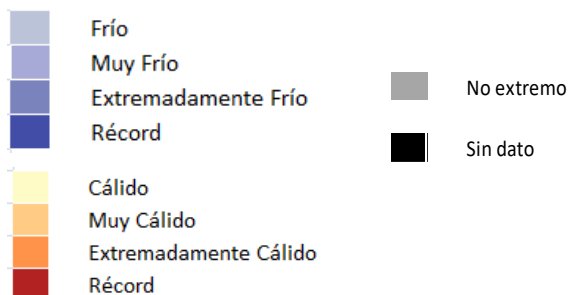


Tabla 2. Valores mínimos de la temperatura mínima.

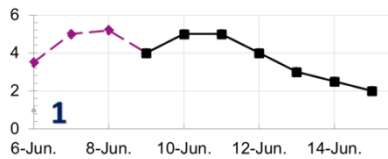
SECTOR	VALOR MÍNIMO	ALT (msnm)	Normal
Sierra Norte	3.0°C (Llapa – Cajamarca)	2951	5.8°C
Sierra Centro	-6.8°C (Laive – Junín)	3833	-5.2°C
Sierra Sur	-16.6°C (Mazo Cruz – Puno)	3980	-12.7°C
Selva Norte Baja	17.2°C (Sauce – San Martín)	614	17.9°C
Selva Central	18.4°C (Satipo – Junín)	577	16.9°C
Selva Sur	17.4°C (Puerto Maldonado – Madre de Dios)	209	18.3°C

# Pronóstico de Temperatura Mínima del 09 al 15 de junio de 2022

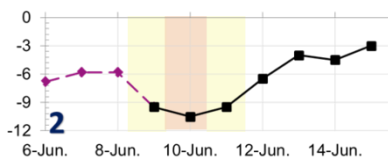
## PERSPECTIVAS:

En la sierra norte se prevé ligera disminución de la temperatura mínima (nocturna) desde el 12 hasta el 15. En la sierra centro se espera descenso de la temperatura nocturna desde el día 9 principalmente en la vertiente occidental, asimismo en la sierra sur se espera descenso significativo de la temperatura mínima por la escasa nubosidad que se presentará principalmente durante la noche y madrugada, afectando en su gran mayoría el extremo sur de la vertiente occidental en zonas por encima de los 4000 m s.n.m. En selva, se espera el descenso la temperatura nocturna por el ingreso del noveno friaje a partir del día 11, afectando inicialmente la selva sur y posteriormente la selva centro y norte hasta el 14 de junio.

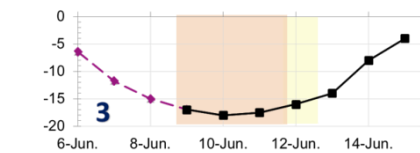
### SIERRA NORTE – Granja Porcón



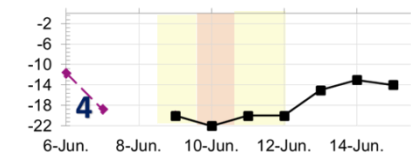
### SIERRA CENTRO – Laive



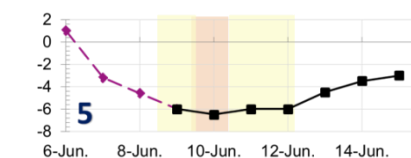
### SIERRA SUR OCCIDENTAL – Imata



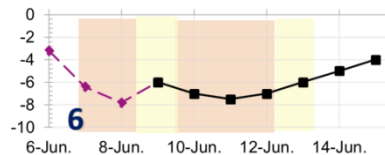
### SIERRA SUR OCCIDENTAL – Chuapalca



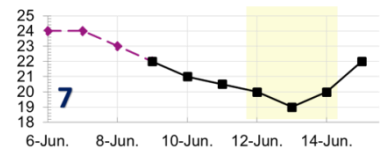
### SIERRA SUR ORIENTAL – Sicuani



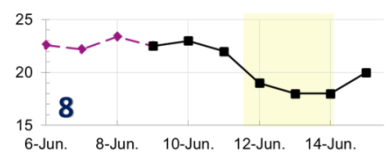
### SIERRA SUR ORIENTAL – Ananea



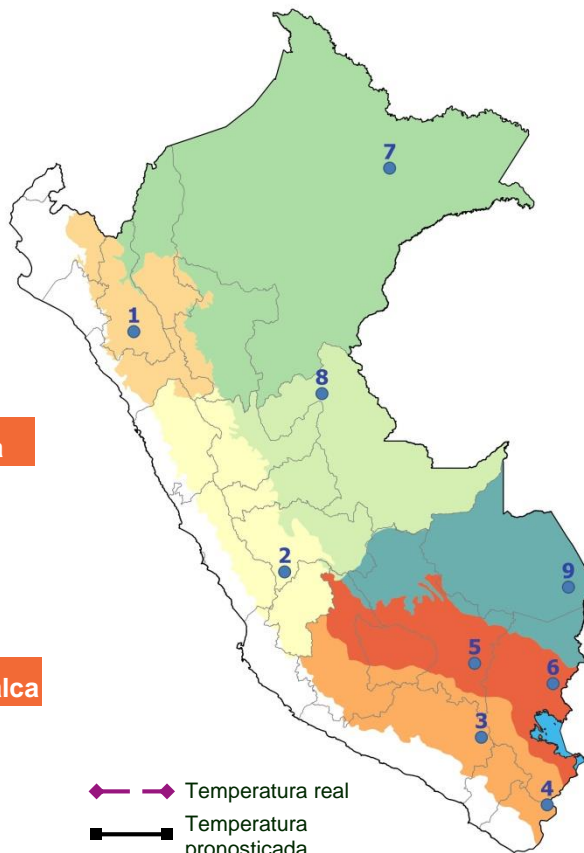
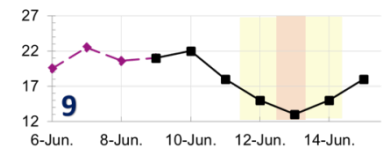
### SELVA NORTE – Mazán



### SELVA CENTRO – Pucallpa



### SELVA SUR – Puerto Maldonado



## NIVELES DE PELIGRO:

AMARILLO

NARANJA

ROJO

## AVISOS METEOROLÓGICOS EMITIDOS Y VIGENTES EN LAS REGIONES DE INTERÉS:

### AVISO METEOROLÓGICO N°108-DESCENSO DE TEMPERATURA NOCTURNA EN LA SIERRA CENTRO Y SUR.

Las estaciones seleccionadas son representativas de cada zona geográfica, las cuales tienen un color diferenciado en el mapa. La tendencia de las temperaturas se mantiene en gran parte de la región; sin embargo, los registros de temperatura serán diferentes dependiendo de la ubicación de cada localidad.



## Dirección de Meteorología y Evaluación

### Ambiental Atmosférica

Christian Yarleque

[cyarleque@senamhi.gob.pe](mailto:cyarleque@senamhi.gob.pe)

## Subdirección de Predicción Meteorológica

Gabriela Rosas

[grosas@senamhi.gob.pe](mailto:grosas@senamhi.gob.pe)

## Subdirección de Predicción Climática

Grinia Avalos

[gavalos@senamhi.gob.pe](mailto:gavalos@senamhi.gob.pe)

## Análisis y Redacción

- ✓ Cristina Dávila
- ✓ Noelia Goicochea.

Suscríbete a los boletines meteorológicos

<http://bit.ly/2EKqsHX>

Para ver los avisos meteorológicos, visite este link para mayor información:

<http://www.senamhi.gob.pe/avisos>

**Próxima actualización: 15 de junio de 2022.**



**Servicio Nacional de Meteorología e  
Hidrología del Perú - SENAMHI**

Jr. Cahuide 785, Jesús María  
Lima 11 - Perú

**Central telefónica:** [51 1] 614-1414

**Unidad Funcional de Atención al Ciudadano:**

[51 1] 470-2867

**Climatología:** [51 1] 614-1414 anexo 461

**Pronóstico:** [51 1] 614-1407 (Atención las 24 horas)

**Consultas y sugerencias:**

[clima@senamhi.gob.pe](mailto:clima@senamhi.gob.pe)

[pronosticador@senamhi.gob.pe](mailto:pronosticador@senamhi.gob.pe)