



BOLETÍN SEMANAL DE TEMPERATURAS MÁXIMAS Y MÍNIMAS DEL AIRE

Regiones Andina y
Amazónica



INFORME

de la semana del 25 al 31
de mayo de 2022



PRONÓSTICO DE TEMPERATURA MÍNIMA

para la semana del 02 al 08
de junio de 2022.





Monitoreo de Temperaturas Máximas del Aire 25 al 31 de mayo de 2022

EXTREMOS DE TEMPERATURA MÁXIMA

SECTOR	DPTO	ESTACION	ALT	MAYO							
				25	26	27	28	29	30	31	
SIERRA NORTE OCCIDENTAL	PIURA	HUARMACA	2232								
	CAJAMARCA	QUILCATE	3076								
		GRANJA PORCON	3149								
		LAMBAYEQUE	INCAHUASI	3052							
LA LIBERTAD	SALPO	3418									
SIERRA NORTE ORIENTAL	PIURA	HUANCABAMBA	1959								
	AMAZONAS	CHACHAPOYAS	2442								
	CAJAMARCA	CHOTA	2468								
		LA ENCAÑADA	2980								
		AUGUSTO WEBERBAUER	2673								
LA LIBERTAD	HUAMACHUCO	3186									
SIERRA CENTRAL OCCIDENTAL	ANCASH	MALVAS	3009								
		CHIQUIAN	3414								
		OYON	3652								
	LIMA	MATUCANA	2417								
CARANIA		3840									
SIERRA CENTRAL ORIENTAL	HUANUCO	DOS DE MAYO	3442								
		JACAS CHICO	3673								
	PASCO	CERRO DE PASCO	4357								
	JUNIN	LA OROYA	3842								
		RUNATULLO	3473								
INGENIO		3373									
HUANCAVELICA	ACOSTAMBO	3603									
	PAMPAS	3250									
SIERRA SUR OCCIDENTAL	AYACUCHO	CORACORA	3149								
		CABANA CONDE	3333								
		HUAMBO	3312								
	MOQUEGUA	IMATA	4475								
		UBINAS	3381								
TACNA	CAIRANI	3920									
		SUSAPAYA	3468								
SIERRA SUR ORIENTAL	AYACUCHO	LA QUINUA	3215								
	CUSCO	ANTA ANCACHURO	3324								
		GRANJA KCAYRA	3219								
		CAY CAY	3117								
	APURIMAC	TAMBOBAMBA	3279								
	PUNO	ANANEA	4660								
		PUCARA	3877								
CABANILLAS		3885									
SELVA NORTE ALTA	SAN MARTIN	MOYOBAMBA	879								
SELVA NORTE BAJA	LORETO	MAZAN	96								
		AMAZONAS	113								
		CABALLOCOCHA	75								
	SAN MARTIN	TARAPOTO	382								
EL PORVENIR		223									
SELVA CENTRAL BAJA	HUANUCO	TOURNAVISTA	213								
UCAYALI	AGUAYTIA	319									
SELVA SUR BAJA	MADRE DE DIOS	IÑAPARI	244								

SIERRA NORTE

Durante la semana del 25 y 31 de mayo, predominaron los días fríos y muy fríos consecutivos tanto en la parte occidental como oriental de la sierra norte.

SIERRA CENTRAL

La sierra centro occidental registró temperaturas diurnas de normal a cálido, mientras que, los días fríos y muy fríos predominaron en la sierra centro oriental.

SIERRA SUR

En la sierra sur, predominaron los días fríos de forma puntual sobretodo en el flanco oriental. Algunas estaciones de Arequipa registraron días cálidos puntuales.

SELVA

La región amazónica continuó registrando valores de temperatura máxima por debajo de lo normal hacia finales del mes, alcanzando días fríos en la selva norte.





Tabla 1. Valores mínimos de la temperatura máxima.

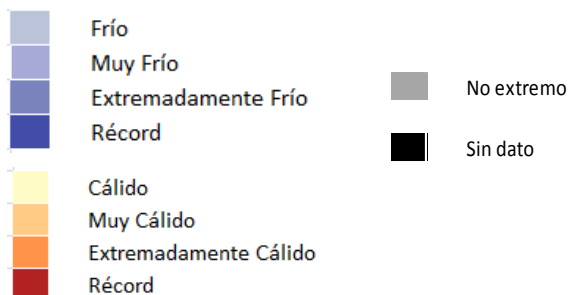
SECTOR	VALOR MÍNIMO	ALT (msnm)	Normal
Sierra Norte	12.5°C (Incahuasi – Lambayeque)	3052	15.0°C
Sierra Centro	11.0°C (Jacas Chico – Huánuco)	3673	13.1°C
Sierra Sur	8.6°C (Ananea – Puno)	4660	10.8°C
Selva Norte Baja	24.4°C (Caballococha – Loreto)	75	31.1°C
Selva Central	24.8°C (Satipo – Junín)	577	30.7°C
Selva Sur	29.0°C (Puerto Maldonado – Madre de Dios)	209	31.5°C



Monitoreo de Temperaturas Mínimas del Aire 26 al 31 de mayo de 2022

EXTREMOS DE TEMPERATURA MÍNIMA

SECTOR	DPTO	ESTACION	ALT	MAYO					
				26	27	28	29	30	31
SIERRA NORTE OCCIDENTAL	PIURA	HUARMACA	2232						
	CAJAMARCA	QUILCATE	3076						
		GRANJA PORCON	3149						
	LAMBAYEQUE	INCAHUASI	3052						
LA LIBERTAD	SALPO	3418							
SIERRA NORTE ORIENTAL	PIURA	HUANCABAMBA	1959						
	AMAZONAS	CHACHAPOYAS	2442						
	CAJAMARCA	BAMBAMARCA	2495						
		LA ENCAÑADA	2980						
		AUGUSTO WEBERBAUER	2673						
LA LIBERTAD	HUAMACHUCO	3186							
SIERRA CENTRAL OCCIDENTAL	ANCASH	MALVAS	3009						
		CHIQUIAN	3414						
	LIMA	OYON	3652						
		CANTA	2818						
SIERRA CENTRAL ORIENTAL	HUANUCO	DOS DE MAYO	3442						
		JACAS CHICO	3673						
	PASCO	YANAHUANCA	3137						
	JUNIN	RICRAN	3674						
		INGENIO	3373						
		HUAYAO	3321						
	HUANCAVELICA	ACOSTAMBO	3603						
		PAMPAS	3250						
SIERRA SUR OCCIDENTAL	AYACUCHO	PUQUIO	3176						
		PORPERA	4396						
	AREQUIPA	SIBAYO	3816						
		IMATA	4475						
	MOQUEGUA	UBINAS	3381						
	TACNA	CANDARAVE	3488						
SUSAPAYA		3468							
SIERRA SUR ORIENTAL	AYACUCHO	LA QUINUA	3215						
		PISAC	2990						
	CUSCO	GRANJA KCAYRA	3219						
		CAY CAY	3117						
	APURIMAC	TAMBOBAMBA	3279						
		ANANEA	4660						
		HUARAYA MOHO	3836						
PUNO	PIZACOMA	3930							
SELVA NORTE ALTA	SAN MARTIN	MOYOBAMBA	879						
SELVA NORTE BAJA	LORETO	MAZAN	96						
		SAN ROQUE	106						
		MORALILLO	106						
	SAN MARTIN	TARAPOTO	382						
		EL PORVENIR	223						
SELVA CENTRAL BAJA	HUANUCO	TOURNAVISTA	213						
UCAYALI	AGUAYTIA	319							
SELVA SUR BAJA	MADRE DE DIOS	IÑAPARI	244						



SIERRA NORTE

Entre el 26 y 31 de mayo, se presentaron noches muy frías consecutivas en Amazonas (Chachapoyas). En tanto, en el resto de la sierra norte, las noches frías fueron esporádicas.

SIERRA CENTRAL

La sierra central presentó mayor frecuencia de noches frías y muy frías, así como la ocurrencia de heladas meteorológicas de hasta -7.0°C (Laive – Junín).

SIERRA SUR

La sierra sur también registró temperaturas mínimas por debajo de lo normal alcanzando valores de hasta -14.4°C (Mazo Cruz – Puno) y noches frías y muy frías consecutivas.

SELVA

En la región amazónica, las temperaturas mínimas no presentaron valores extremos, apenas algunas noches cálidas en la selva norte y selva sur.

Tabla 2. Valores mínimos de la temperatura mínima.

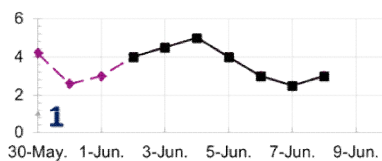
SECTOR	VALOR MÍNIMO	ALT (msnm)	Normal
Sierra Norte	2.6°C (Granja Porcón – Cajamarca)	3149	3.1°C
Sierra Centro	-7.0°C (Laive – Junín)	3833	-2.7°C
Sierra Sur	-14.4°C (Mazo Cruz – Puno)	3980	-9.8°C
Selva Norte Baja	17.8°C (Santa Clotilde – Loreto)	118	20.7°C
Selva Central	16.5°C (Satipo – Junín)	577	18.0°C
Selva Sur	19.6°C (Iñapari – Madre de Dios)	244	19.4°C

Pronóstico de Temperatura Mínima del 02 al 08 de junio de 2022

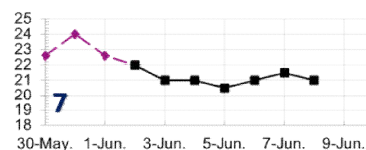
PERSPECTIVAS:

En la sierra norte se espera incrementa ligeramente la temperatura mínima (nocturna) y posterior, se espera un ligero descenso hacia los últimos días de la semana. En la sierra centro se espera descenso de la temperatura nocturna desde el día 06 principalmente en la vertiente occidental, y en la sierra sur se espera descenso significativo de la temperatura mínima, principalmente para el extremo sur de la vertiente occidental en zonas por encima de los 4000 m s.n.m. a partir del día 06. En selva, se espera que se normalicen la temperatura nocturna, principalmente en la zona sur y se prevé un pulso del sur entre el 08 y 09 del presente mes.

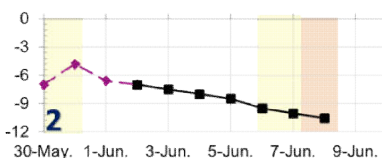
SIERRA NORTE – Granja Porcón



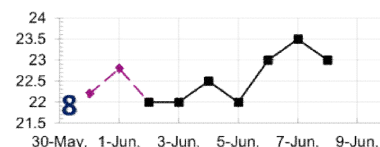
SELVA NORTE – Mazán



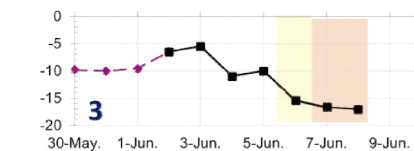
SIERRA CENTRO – Laive



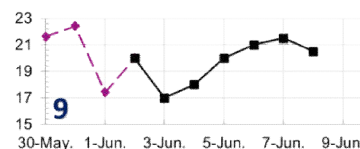
SELVA CENTRO – Pucallpa



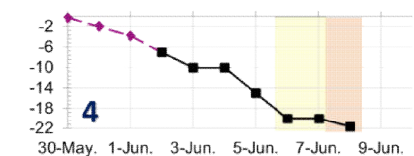
SIERRA SUR OCCIDENTAL – Imata



SELVA SUR – Puerto Maldonado



SIERRA SUR OCCIDENTAL – Chuapalca



◆ Temperatura real
 ■ Temperatura pronosticada

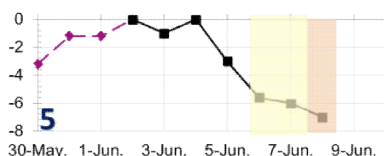
NIVELES DE PELIGRO:

AMARILLO

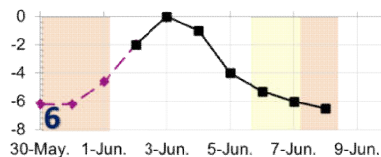
NARANJA

ROJO

SIERRA SUR ORIENTAL – Sicuani



SIERRA SUR ORIENTAL – Ananea



AVISOS METEOROLÓGICOS EMITIDOS Y VIGENTES EN LAS REGIONES DE INTERÉS:

Las estaciones seleccionadas son representativas de cada zona geográfica, las cuales tienen un color diferenciado en el mapa. La tendencia de las temperaturas se mantiene en gran parte de la región; sin embargo, los registros de temperatura serán diferentes dependiendo de la ubicación de cada localidad.

Dirección de Meteorología y Evaluación

Ambiental Atmosférica

Grinia Avalos

gavalos@senamhi.gob.pe

Subdirección de Predicción Meteorológica

Gabriela Rosas

grosas@senamhi.gob.pe

Subdirección de Predicción Climática

Yury Escajadillo

yescajadillo@senamhi.gob.pe

Análisis y Redacción

- ✓ Cristina Davila
- ✓ Noelia Goicochea

Suscríbete a los boletines meteorológicos

<http://bit.ly/2EKqsHX>

Para ver los avisos meteorológicos, visite este link para mayor información:

<http://www.senamhi.gob.pe/avisos>

Próxima actualización: 08 de junio de 2022.



**Servicio Nacional de Meteorología e
Hidrología del Perú - SENAMHI**

Jr. Cahuide 785, Jesús María
Lima 11 - Perú

Central telefónica: [51 1] 614-1414

Unidad Funcional de Atención al Ciudadano:

[51 1] 470-2867

Climatología: [51 1] 614-1414 anexo 461

Pronóstico: [51 1] 614-1407 (Atención las 24 horas)

Consultas y sugerencias:

clima@senamhi.gob.pe

pronosticador@senamhi.gob.pe