



BOLETÍN SEMANAL DE TEMPERATURAS MÁXIMAS Y MÍNIMAS DEL AIRE

Regiones Andina y
Amazónica



INFORME


de la semana del 18 al 25
de mayo de 2022



PRONÓSTICO DE TEMPERATURA MÍNIMA

para la semana del 26 de
mayo al 01 de junio de 2022.





Monitoreo de Temperaturas Máximas del Aire 18 al 24 de mayo de 2022

EXTREMOS DE TEMPERATURA MÁXIMA

SECTOR	DPTO	ESTACION	ALT	MAYO							
				18	19	20	21	22	23	24	
SIERRA NORTE OCCIDENTAL	PIURA	CHALACO	2283								
	CAJAMARCA	QUILCATE	3076								
	CAJAMARCA	GRANJA PORCON	3149								
	LAMBAYEQUE	INCAHUASI	3052								
	LA LIBERTAD	SALPO	3418								
SIERRA NORTE ORIENTAL	PIURA	HUANCABAMBA	1959								
	AMAZONAS	CHACHAPOYAS	2442								
	CAJAMARCA	BAMBAMARCA	2495								
	CAJAMARCA	LA ENCAÑADA	2980								
	CAJAMARCA	AUGUSTO WEBERBAUER	2673								
	LA LIBERTAD	HUAMACHUCO	3186								
SIERRA CENTRAL OCCIDENTAL	ANCASH	MALVAS	3009								
	ANCASH	CHIQUIAN	3414								
	LIMA	OYON	3652								
	LIMA	CANTA	2818								
SIERRA CENTRAL ORIENTAL	HUANUCO	DOS DE MAYO	3442								
	HUANUCO	SAN RAFAEL	2722								
	PASCO	CERRO DE PASCO	4357								
	JUNIN	JAUJA	3366								
	JUNIN	HUAYAO	3321								
	HUANCAVELICA	ACOSTAMBO	3603								
	HUANCAVELICA	PILCHACA	3586								
SIERRA SUR OCCIDENTAL	AYACUCHO	PUQUIO	3176								
	AREQUIPA	SIBAYO	3816								
	AREQUIPA	CHIVAY	3644								
	AREQUIPA	IMATA	4475								
	MOQUEGUA	UBINAS	3381								
	TACNA	CANDARAVE	3488								
		SUSAPAYA	3468								
SIERRA SUR ORIENTAL	AYACUCHO	CHILCAYOC	3395								
	CUSCO	PISAC	2990								
		GRANJA KCAYRA	3219								
		CCATCCA	3681								
	APURIMAC	TAMBOBAMBA	3279								
	PUNO	ANANEA	4660								
		LAMPA	3866								
LARAQUERI		3939									
SELVA NORTE ALTA	SAN MARTIN	MOYOBAMBA	879								
SELVA NORTE BAJA	LORETO	AMAZONAS	113								
		SAN ROQUE	106								
		PUERTO ALMENDRA	96								
		CABALLOCOCHA	75								
		SAN MARTIN	TARAPOTO	382							
		EL PORVENIR	223								
SELVA CENTRAL BAJA	HUANUCO	TOURNAVISTA	213								
		PUERTO INCA	249								
	UCAYALI	AGUAYTIA	319								
SELVA SUR BAJA	MADRE DE DIOS	IÑAPARI	244								

SIERRA NORTE

La sierra norte presentó temperaturas diurnas por debajo de lo normal hasta el 19 de mayo, para luego experimentar un incremento en los registros y reportar mayor frecuencia de días cálidos.

SIERRA CENTRAL

La sierra central también presentó temperaturas diurnas sobre lo normal, reflejándose en días cálidos puntuales.

SIERRA SUR

La parte oriental de la sierra sur registró mayor frecuencia de días cálidos consecutivos respecto a la parte occidental, donde los días cálidos se presentaron de forma puntual.

SELVA

La región amazónica continuó registrando valores de temperatura máxima por debajo de lo normal debido al ingreso del sétimo friaje del año, alcanzando días fríos consecutivos hasta el 21 de mayo y récords mensuales en la selva norte.

Récords mensuales:

1. Temperaturas máximas muy bajas:
✓ Puerto Almendra (Loreto): 24.0°C el 18/05/2022. Igualó récord anterior de 1998. Normal: 30.5°C.

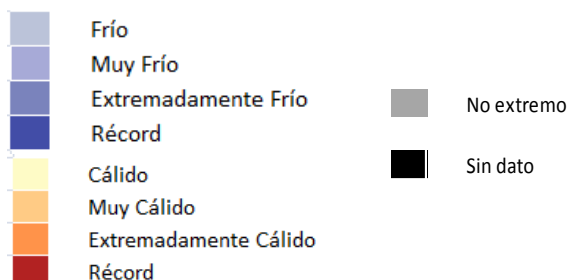
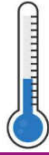


Tabla 1. Valores mínimos de la temperatura máxima.

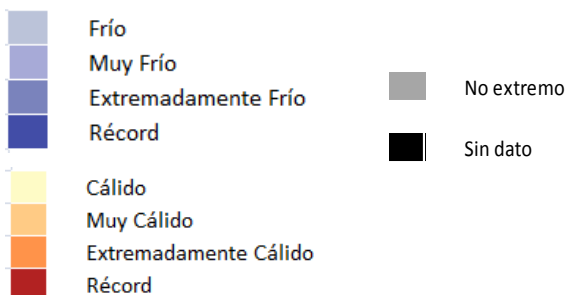
SECTOR	VALOR MÍNIMO	ALT (msnm)	Normal
Sierra Norte	13.0°C (Quilcate – Cajamarca)	3076	15.9°C
Sierra Centro	11.0°C (Cerro de Pasco – Pasco)	4357	10.6°C
Sierra Sur	7.0°C (Paucarani – Tacna)	4556	11.6°C
Selva Norte Baja	23.2°C (Mazán – Loreto)	96	30.9°C
Selva Central	25.4°C (Satipo – Junín)	577	30.7°C
Selva Sur	23.6°C (Puerto Maldonado – Madre de Dios)	209	31.5°C



Monitoreo de Temperaturas Mínimas del Aire 19 al 25 de mayo de 2022

EXTREMOS DE TEMPERATURA MÍNIMA

SECTOR	DPTO	ESTACION	ALT	MAYO						
				19	20	21	22	23	24	25
SIERRA NORTE OCCIDENTAL	PIURA	CHALACO	2283							
	CAJAMARCA	QUILCATE	3076							
		GRANJA PORCON	3149							
	LAMBAYEQUE	INCAHUASI	3052							
LA LIBERTAD	SALPO	3418								
SIERRA NORTE ORIENTAL	PIURA	HUANCABAMBA	1959							
	AMAZONAS	CHACHAPOYAS	2442							
		BAMBAMARCA	2495							
	CAJAMARCA	LA ENCAÑADA	2980							
LA LIBERTAD	AUGUSTO WEBERBAUER	2673								
SIERRA CENTRAL OCCIDENTAL	ANCASH	HUAMACHUCO	3186							
		MÁLVAS	3009							
SIERRA CENTRAL ORIENTAL	LIMA	CHIQUIAN	3414							
		OYON	3652							
	HUANUCO	MATUCANA	2417							
		CARANIA	3840							
SIERRA SUR OCCIDENTAL	PASCO	DOS DE MAYO	3442							
		JACAS CHICO	3673							
	JUNIN	YANAHUANCA	3137							
		TARMA	3025							
SIERRA SUR ORIENTAL	HUANCAVELICA	JAUJA	3366							
		SAN JUAN DE JARPA	3660							
	AYACUCHO	ACOSTAMBO	3603							
		COLCABAMBA	3019							
SIERRA SUR OCCIDENTAL	AREQUIPA	PUQUIO	3176							
		TISCO	4195							
	MOQUEGUA	CHIVAY	3644							
		IMATA	4475							
TACNA	UBINAS	3381								
	CANDARAVE	3488								
SIERRA SUR ORIENTAL	AYACUCHO	SUSAPAYA	3468							
		CHILCAYOC	3395							
	CUSCO	PISAC	2990							
		ANTA ANCACHURO	3324							
SELVA NORTE ALTA	APURIMAC	CAY CAY	3117							
		TAMBOBAMBA	3279							
	PUNO	ARAPA	3829							
		PAMPAHUTA	4316							
SELVA NORTE BAJA	LORETO	LARAQUERI	3939							
		MAZO CRUZ	3980							
	SAN MARTIN	MOYOBAMBA	879							
		AMAZONAS	113							
SELVA CENTRAL BAJA	UCAYALI	SAN ROQUE	106							
		PUERTO ALMENDRA	96							
	HUANUCO	TARAPOTO	382							
		SAPOSOA	308							
SELVA SUR BAJA	MADRE DE DIOS	SAN ALEJANDRO	210							
		IÑAPARI	244							



SIERRA NORTE

Durante la semana del 19 al 25 de mayo, se registró un descenso de las temperaturas mínimas en la sierra norte, sobretodo en la parte occidental presentando noches frías consecutivas.

SIERRA CENTRAL

La sierra central también presentó temperaturas nocturnas por debajo de lo normal con noches frías consecutivas y heladas meteorológicas de hasta -8.4°C (Laive – Junín).

SIERRA SUR

La sierra sur ha registrado temperaturas mínimas por debajo de lo normal alcanzando valores de hasta -17.6°C (Mazo Cruz – Puno) y noches frías consecutivas.

SELVA

Las noches frías consecutivas continuaron en la región amazónica debido al ingreso del séptimo friaje del año, reportando incluso récords mensuales en la parte central.

Récords mensuales:

1. Temperaturas mínimas muy bajas:
✓ Puerto Inca (Huánuco): 16.6°C el 19/05/2022. Récord anterior de 17.0°C de 2007. Normal: 20.0°C .

Tabla 2. Valores mínimos de la temperatura mínima.

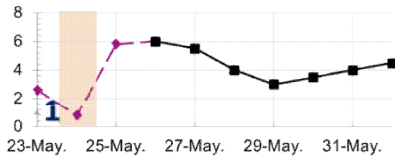
SECTOR	VALOR MÍNIMO	ALT (msnm)	Normal
Sierra Norte	0.8°C (Granja Porcón – Cajamarca)	3149	3.1°C
Sierra Centro	-8.4°C (Laive – Junín)	3833	-2.7°C
Sierra Sur	-17.6°C (Mazo Cruz – Puno)	3980	-9.8°C
Selva Norte Baja	16.0°C (Santa Clotilde – Loreto)	118	20.7°C
Selva Central	16.5°C (San Alejandro – Ucayali)	210	21.0°C
Selva Sur	13.4°C (Iñapari – Madre de Dios)	244	19.4°C

Pronóstico de Temperatura Mínima del 26 de mayo al 01 de junio de 2022

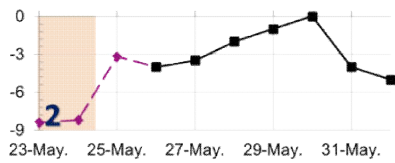
PERSPECTIVAS:

En la sierra norte y centro se esperan valores de temperatura mínima dentro de lo normal, y en la sierra sur se espera valores incluso superior a su normal en algunos días debido a la presencia de cobertura nubosa a partir del 31 de mayo principalmente en la región sur oriental. En selva continuarán temperaturas entre 21 y 24°C durante las noches. Para los primeros días del mes de junio ocurrirá un descenso en los valores debido al ingreso de un pulso del sur afectando principalmente la selva sur.

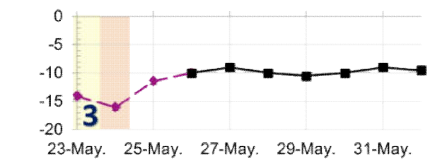
SIERRA NORTE – Granja Porcón



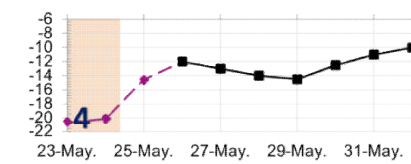
SIERRA CENTRO – Laive



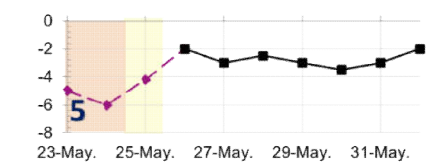
SIERRA SUR OCCIDENTAL – Imata



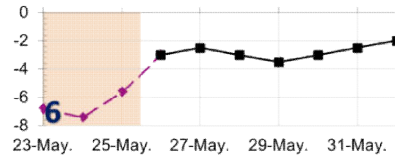
SIERRA SUR OCCIDENTAL – Chuapalca



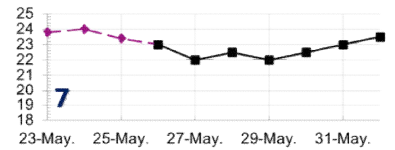
SIERRA SUR ORIENTAL – Sicuani



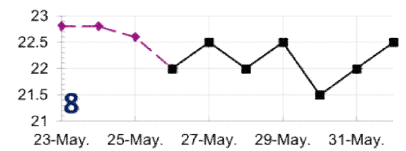
SIERRA SUR ORIENTAL – Ananea



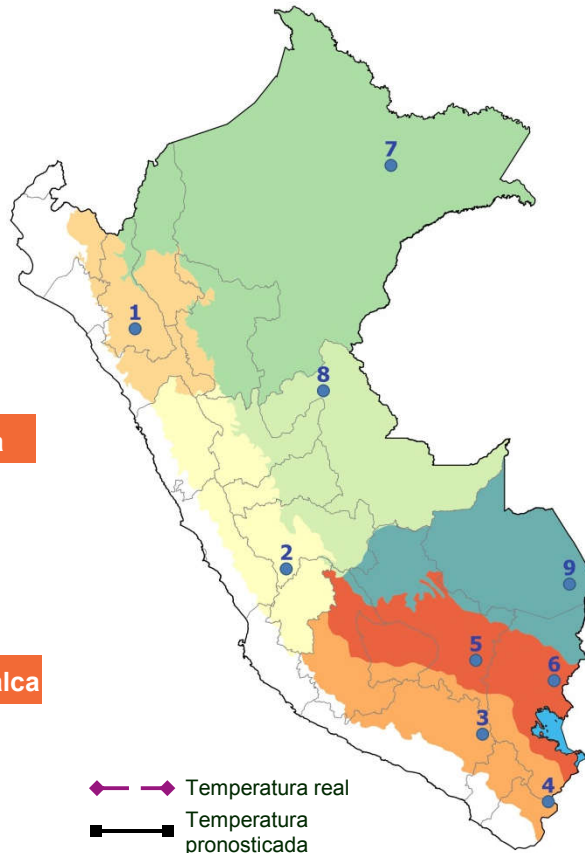
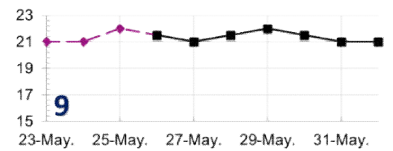
SELVA NORTE – Mazán



SELVA CENTRO – Pucallpa



SELVA SUR – Puerto Maldonado



NIVELES DE PELIGRO:

AMARILLO

NARANJA

ROJO

AVISOS METEOROLÓGICOS EMITIDOS Y VIGENTES EN LAS REGIONES DE INTERÉS:

Las estaciones seleccionadas son representativas de cada zona geográfica, las cuales tienen un color diferenciado en el mapa. La tendencia de las temperaturas se mantiene en gran parte de la región; sin embargo, los registros de temperatura serán diferentes dependiendo de la ubicación de cada localidad.

Dirección de Meteorología y Evaluación

Ambiental Atmosférica

Grinia Avalos

gavalos@senamhi.gob.pe

Subdirección de Predicción Meteorológica

Gabriela Rosas

grosas@senamhi.gob.pe

Subdirección de Predicción Climática

Yury Escajadillo

yescajadillo@senamhi.gob.pe

Análisis y Redacción

- ✓ Cristina Davila
- ✓ Elida Julca

Suscríbete a los boletines meteorológicos

<http://bit.ly/2EKqsHX>

Para ver los avisos meteorológicos, visite este link para mayor información:

<http://www.senamhi.gob.pe/avisos>

Próxima actualización: 01 de junio de 2022.



**Servicio Nacional de Meteorología e
Hidrología del Perú - SENAMHI**

Jr. Cahuide 785, Jesús María
Lima 11 - Perú

Central telefónica: [51 1] 614-1414

Unidad Funcional de Atención al Ciudadano:

[51 1] 470-2867

Climatología: [51 1] 614-1414 anexo 461

Pronóstico: [51 1] 614-1407 (Atención las 24 horas)

Consultas y sugerencias:

clima@senamhi.gob.pe

pronosticador@senamhi.gob.pe