



BOLETÍN SEMANAL DE TEMPERATURAS MÁXIMAS Y MÍNIMAS DEL AIRE

Regiones Andina y
Amazónica



INFORME

de la semana del 08 al 15
de septiembre de 2021



PRONÓSTICO DE TEMPERATURA MÍNIMA

para la semana del 16 al 22
de septiembre de 2021.





Monitoreo de Temperaturas Máximas del Aire

08 al 14 de septiembre de 2021

EXTREMOS DE TEMPERATURA MÁXIMA

SECTOR	DPTO	ESTACION	ALT	SEPTIEMBRE							
				8	9	10	11	12	13	14	
SIERRA NORTE OCCIDENTAL	PIURA	HUARMACA	2178								
		QUILCATE	3082								
	CAJAMARCA	LLAPA	2932								
		GRANJA PORCON	3149								
		CONTUMAZA	2542								
	LAMBAYEQUE	INCAHUASI	3052								
	LA LIBERTAD	SALPO	3418								
CACHICADAN		2900									
SIERRA NORTE ORIENTAL	AMAZONAS	CHACHAPOYAS	2442								
		CUTERVO	2668								
	CAJAMARCA	CHOTA	2468								
		CELENDIN	2602								
		LA ENCAÑADA	2980								
		AUGUSTO WEBERBAUER	2673								
		NAMORA	2744								
		JESUS	2564								
		SAN MARCOS	2287								
	CAJABAMBA	2625									
	LA LIBERTAD	HUAMACHUCO	3186								
SIERRA CENTRO OCCIDENTAL	ANCASH	MALVAS	2979								
		CHIQUIAN	3386								
	LIMA	OYON	3667								
CANTA		2818									
SIERRA CENTRO ORIENTAL	HUANUCO	DOS DE MAYO	3442								
		JACAS CHICO	3673								
	PASCO	YANAHUANCA	3150								
	JUNIN	JUNIN	4120								
		INGENIO	3390								
		HUAYAO	3360								
	HUANCAMELICA	ACOSTAMBO	3675								
PAMPAS		3240									
SIERRA SUR OCCIDENTAL	AREQUIPA	TISCO	4175								
		CHIVAY	3644								
		IMATA	4475								
		HUANCA	3065								
	MOQUEGUA	PUQUINA	3284								
		SUSAPAYA	3433								
	TACNA	TALABAYA	3420								
PISAC		2950									
SIERRA SUR ORIENTAL	CUSCO	CAY CAY	3150								
		CCATCCA	3729								
		TAMBOBAMBA	3317								
	APURIMAC	MACUSANI	4345								
		PUNO	3863								
SELVA NORTE ALTA	AMAZONAS	AZANGARO	3863								
		ARAPA	3830								
	SAN MARTIN	MAZO CRUZ	4003								
		JAZAN	1354								
SELVA NORTE BAJA	LORETO	MOYOBAMBA	860								
		MAZAN	103								
		AMAZONAS	113								
	SAN MARTIN	PUERTO ALMENDRA	146								
		TAMSHIYACU	98								
		TARAPOTO	282								
SELVA CENTRAL BAJA	HUANUCO	SAN PABLO	270								
		TANANTA	480								
	UCAYALI	TOURNAVISTA	213								
		AUCAYACU	586								
SELVA SUR BAJA	MADRE DE DIOS	SAN ALEJANDRO	210								
		AGUAYTIA	319								
		IÑAPARI	244								

SIERRA NORTE

Toda la sierra norte se caracterizó por presentar en simultáneo días fríos, muy fríos y extremadamente fríos entre el 11 y 12 de septiembre. Estaciones de los departamentos de Piura, Cajamarca y La Libertad presentaron días extremadamente fríos.

SIERRA CENTRAL

Los días fríos y extremadamente fríos se concentraron en la parte occidental de la sierra central y algunos puntos de Huánuco y Junín. Hacia el 13 y 14 de septiembre, se registraron días cálidos en Junín y Huancavelica.

SIERRA SUR

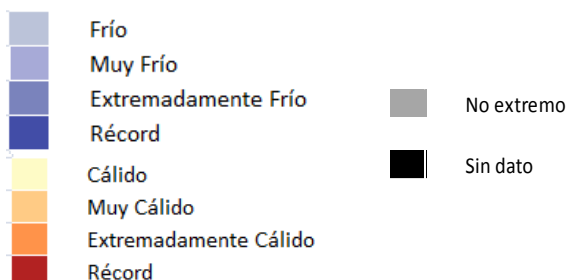
La parte occidental de la sierra sur presentó zonas con días cálidos y muy cálidos en Arequipa, así como días fríos puntuales en Moquegua y Tacna. Mientras que, en la parte oriental predominaron los días cálidos y muy cálidos consecutivos.


SELVA

La región Amazónica presentó días fríos y muy fríos entre el 10 y 11 de septiembre debido al ingreso del decimoséptimo friaje del año, donde la estación Iñapari registró un récord mensual bajo de temperatura máxima con 21.6°C el 10 de septiembre. Posterior al friaje, se presentaron días cálidos y muy cálidos.

Tabla 1. Valores mínimos de la temperatura máxima.

SECTOR	VALOR MÍNIMO	ALT (MSNM)
Sierra Norte	12.6°C (Quilcate – Cajamarca)	3082
Sierra Centro	9.4°C (Jacas Chico – Huánuco)	3673
Sierra Sur	9.6°C (Cojata – Puno)	4344
Selva Norte Baja	28.0°C (Sauce – San Martín)	580
Selva Central	23.8°C (Aguaytía – Ucayali)	319
Selva Sur	21.6°C (Iñapari – Madre de Dios)	244

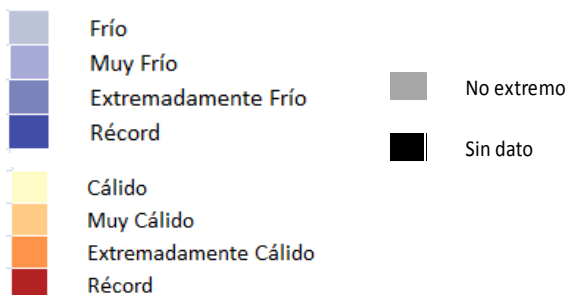




Monitoreo de Temperaturas Mínimas del Aire 09 al 15 de setiembre 2021

EXTREMOS DE TEMPERATURA MÍNIMA

SECTOR	DPTO	ESTACION	ALT	SETIEMBRE							
				9	10	11	12	13	14	15	
SIERRA NORTE OCCIDENTAL	PIURA	HUARMACA	2178								
		UDIMA	2466								
	CAJAMARCA	QUILCATE	3082								
		LLAPA	2932								
		GRANJA PORCON	3149								
		SAN PABLO	2338								
		CONTUMAZA	2542								
	LAMBAYEQUE	INCAHUASI	3052								
LA LIBERTAD	SALPO	3418									
SIERRA NORTE ORIENTAL	AMAZONAS	CHACHAPOYAS	2442								
		CUTERVO	2668								
	CAJAMARCA	BAMBAMARCA	2495								
		CELENDIN	2602								
		AUGUSTO WEBERBAUER	2673								
		NAMORA	2744								
		JESUS	2564								
		SAN MARCOS	2287								
		CAJABAMBA	2625								
	LA LIBERTAD	HUAMACHUCO	3186								
SIERRA CENTRO OCCIDENTAL	ANCASH	MALVAS	2979								
		CHIQUIAN	3386								
	LIMA	OYON	3667								
SIERRA CENTRO ORIENTAL	HUANUCO	DOS DE MAYO	3442								
		PASCO	3150								
	JUNIN	JUNIN	4120								
		INGENIO	3390								
		HUAYAO	3360								
HUANCAVELICA	ACOSTAMBO	3675									
SIERRA SUR OCCIDENTAL	AREQUIPA	TISCO	4175								
		CHIVAY	3644								
		HUANCA	3065								
	MOQUEGUA	PUQUINA	3284								
		CANDARAVE	3435								
	TACNA	SUSAPAYA	3433								
SIERRA SUR ORIENTAL	CUSCO	COLQUEPATA	3729								
		CAY CAY	3150								
		PARURO	3084								
	APURIMAC	TAMBOBAMBA	3317								
		CRUCERO	4183								
		PUNO	AZANGARO	3863							
SELVA NORTE ALTA	AMAZONAS	JAZAN	1354								
	SAN MARTIN	MOYOBAMBA	860								
SELVA NORTE BAJA	LORETO	MAZAN	103								
		AMAZONAS	113								
		PUERTO ALMENDRA	146								
		TAMSHIYACU	98								
	SAN MARTIN	TARAPOTO	282								
		EL PORVENIR	230								
		TANANTA	480								
		TOURNAVISTA	213								
SELVA CENTRAL BAJA	HUANUCO	AUCAYACU	586								
		SAN ALEJANDRO	210								
	UCAYALI	AGUAYTIA	319								
SELVA SUR BAJA	MADRE DE DIOS	IÑAPARI	244								



SIERRA NORTE

En la sierra norte, predominaron las noches cálidas y muy cálidas entre el 09 y 15 de setiembre. Las noches frías se registraron de forma muy localizada en Huarmaca (Piura), Incahuasi (Lambayeque), Salpo (La Libertad) y Cutervo (Cajamarca).

SIERRA CENTRAL

La sierra centro occidental se caracterizó por registrar noches muy frías consecutivas, inclusive se tuvo una noche extremadamente fría en Chiquián (Áncash). En tanto, la sierra centro oriental presentó noches cálidas y muy cálidas (Pasco y Junín).

SIERRA SUR

La sierra sur occidental no presentó valores extremos en temperatura mínima, apenas algunas noches frías puntuales en Huanca (Arequipa), Candarave y Susapaya (Tacna). Mientras que, la sierra sur oriental registró noches cálidas y muy cálidas en Cusco y Puno.

SELVA

El decimoséptimo friaje del año no afectó a las temperaturas mínimas de la selva norte, donde predominaron las noches cálidas, muy cálidas y extremadamente cálidas. La estación Puerto Almendra (Loreto) registró un récord mensual alto con 24.2°C el 09 de setiembre. La disminución de temperaturas se presentó en la selva central y selva sur.

Tabla 2. Valores mínimos de la temperatura mínima.

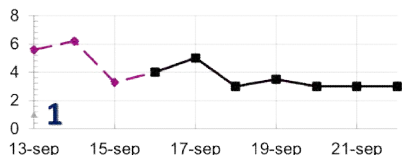
SECTOR	VALOR MÍNIMO	ALT (MSNM)
Sierra Norte	3.3°C (Granja Porcon – Cajamarca)	3149
Sierra Centro	-5.0°C (Laive – Junín)	3860
Sierra Sur	-10.2°C (Imata – Arequipa)	4475
Selva Norte Baja	17.0°C (Sauce – San Martín)	580
Selva Central	17.8°C (San Alejandro – Ucayali)	210
Selva Sur	16.8°C (Iñapari – Madre de Dios)	244

Pronóstico de Temperatura Mínima del 16 al 22 de septiembre de 2021

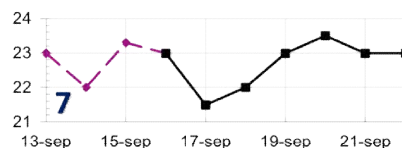
PERSPECTIVAS:

En sierra norte y centro se esperan valores de temperatura mínima dentro de lo normal, e incluso superior a su normal, esto debido a la presencia de cobertura nubosa que se tendrá durante la semana. En sierra sur se esperan temperaturas alrededor de sus valores normales para el mes, principalmente en la región occidental; sin embargo, en la región oriental se presentará descenso moderado de la temperatura mínima entre el 17 y 19 de septiembre. En selva se presentará descenso ligero de la temperatura mínima entre el 16 y 17 de septiembre, debido al ingreso del decimotavo friaje del año.

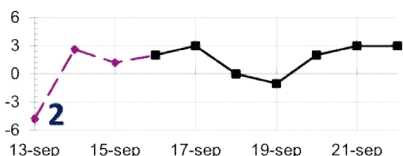
SIERRA NORTE – Granja Porcón



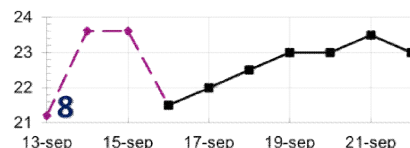
SELVA NORTE – Mazán



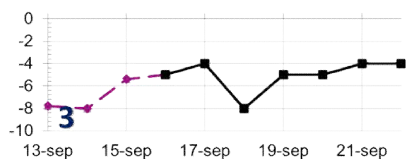
SIERRA CENTRO – Laive



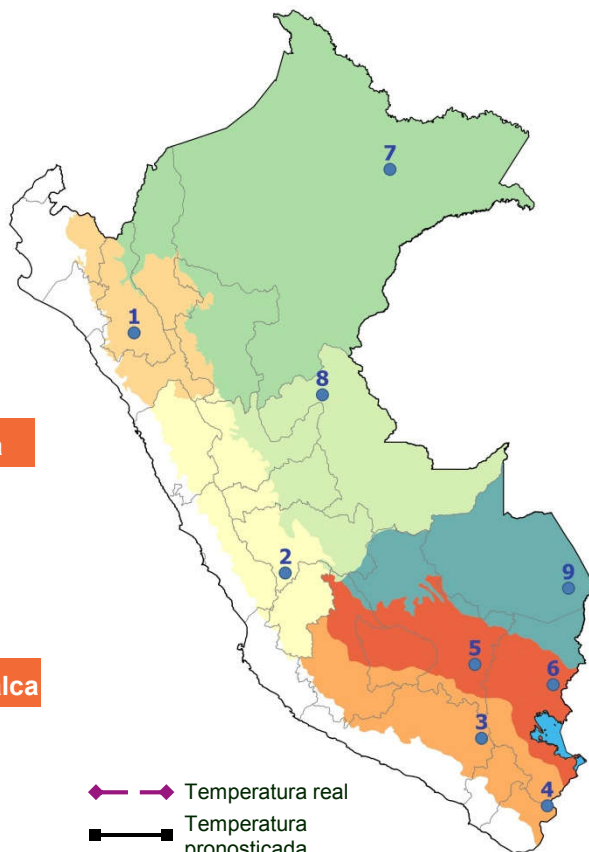
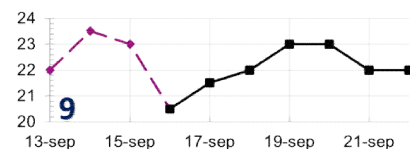
SELVA CENTRO – Pucallpa



SIERRA SUR OCCIDENTAL – Imata

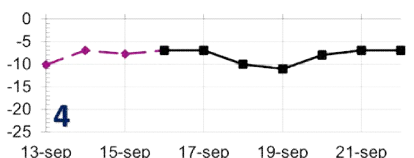


SELVA SUR – Puerto Maldonado

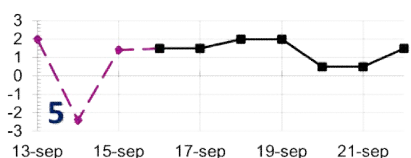


Temperatura real
 Temperatura pronosticada

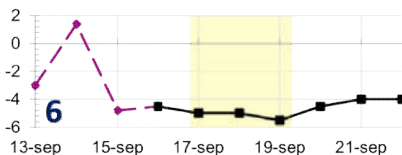
SIERRA SUR OCCIDENTAL – Chuapalca



SIERRA SUR ORIENTAL – Sicuani



SIERRA SUR ORIENTAL – Ananea



NIVELES DE PELIGRO:



AVISOS METEOROLÓGICOS EMITIDOS Y VIGENTES EN LAS REGIONES DE INTERÉS:

AVISO N° 179: [LLUVIA EN LA SELVA](#)

AVISO N° 180: [PRECIPITACIONES EN LA SIERRA](#)

Las estaciones seleccionadas son representativas de cada zona geográfica, las cuales tienen un color diferenciado en el mapa. La tendencia de las temperaturas se mantiene en gran parte de la región; sin embargo, los registros de temperatura serán diferentes dependiendo de la ubicación de cada localidad.

Dirección de Meteorología y Evaluación

Ambiental Atmosférica

Gabriela Rosas

grosas@senamhi.gob.pe

Subdirección de Predicción Meteorológica

Nelson Quispe

nquispe@senamhi.gob.pe

Subdirección de Predicción Climática

Grinia Ávalos

gavalos@senamhi.gob.pe

Análisis y Redacción

- ✓ Cristina Davila
- ✓ Vannia Aliaga

Suscríbete a los boletines meteorológicos

<http://bit.ly/2EKqsHX>

Para ver los avisos meteorológicos, visite este link para mayor información:

<http://www.senamhi.gob.pe/avisos>

Próxima actualización: 22 de septiembre 2021



**Servicio Nacional de Meteorología e
Hidrología del Perú - SENAMHI**

Jr. Cahuide 785, Jesús María
Lima 11 - Perú

Central telefónica: [51 1] 614-1414

Unidad Funcional de Atención al Ciudadano:

[51 1] 470-2867

Climatología: [51 1] 614-1414 anexo 461

Pronóstico: [51 1] 614-1407 (Atención las 24 horas)

Consultas y sugerencias:

clima@senamhi.gob.pe

pronosticador@senamhi.gob.pe