

MONITOREO METEOROLÓGICO (ÚLTIMAS 24 HORAS)

15/06/2019

*Información obtenida hasta las 8:30 a.m.

RESUMEN DE LAS ÚLTIMAS 24 HORAS

PRECIPITACIONES



El mayor registro fue de 35 mm/día en Puerto Maldonado (Madre de Dios) seguido de la estación Magunchal (Amazonas) con 23.7 mm/día.

TEMPERATURAS



Se registraron temperaturas por debajo de 0°C, en la sierra centro y sur. El valor más bajo a nivel nacional se registró en la sierra sur, en la estación de Imata (Arequipa) con -9.8°C. Mientras que, en la región centro, el valor más bajo fue de -5.0°C en la estación Laive (Junín) (Cuadro 02). La temperatura más alta se registró en la estación El Porvenir (San Martín) con 39°C.

OTROS FENÓMENOS



Nieve aislada en Puno y zonas altas de Moquegua.

MONITOREO DE LLUVIAS

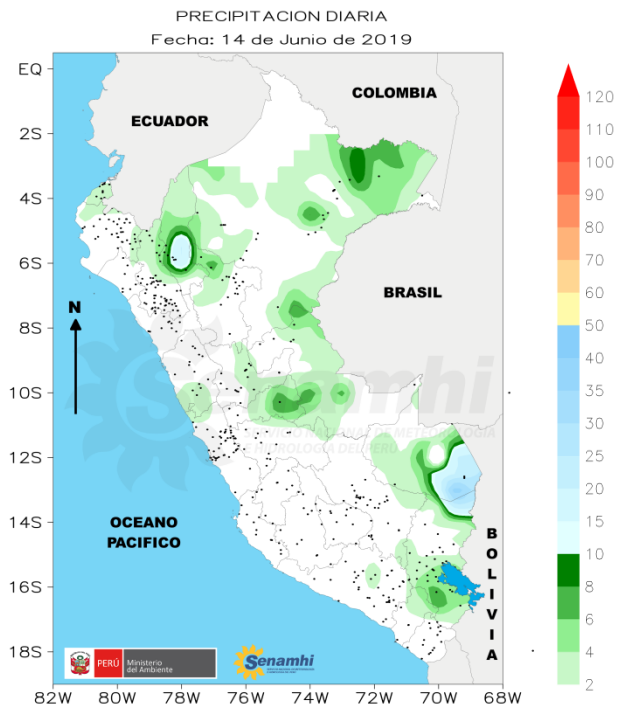


Figura 1

Cuadro 01: Los 10 mayores acumulados de precipitación a nivel nacional

| Estación | Departamento | PP (mm) |
|--------------------|---------------|-------------|
| Puerto Maldonado | Madre de Dios | 35 |
| Magunchal | Amazonas | 23.7 |
| Capachica | Puno | 13.2 |
| Jamalca | Amazonas | 10.8 |
| Soritor | San Martín | 6.2 |
| Mañazo | Puno | 6.1 |
| Naranjito | Amazonas | 6.1 |
| Nauta | Loreto | 5.8 |
| Laraqueri | Puno | 5.8 |
| Francisco Orellana | Loreto | 5.6 |

En la distribución espacial (Figura 1) se observa que los mayores acumulados de precipitación durante el 14 de junio se presentaron en el norte y en la selva sur.

El mayor registro fue de 35 mm/día en Puerto Maldonado (Madre de Dios) seguido de la estación Magunchal (Amazonas) con 23.7 mm/día.

MONITOREO TEMPERATURA MÍNIMA

TEMPERATURA MÍNIMA DIARIA
Fecha: 15 de Junio de 2019

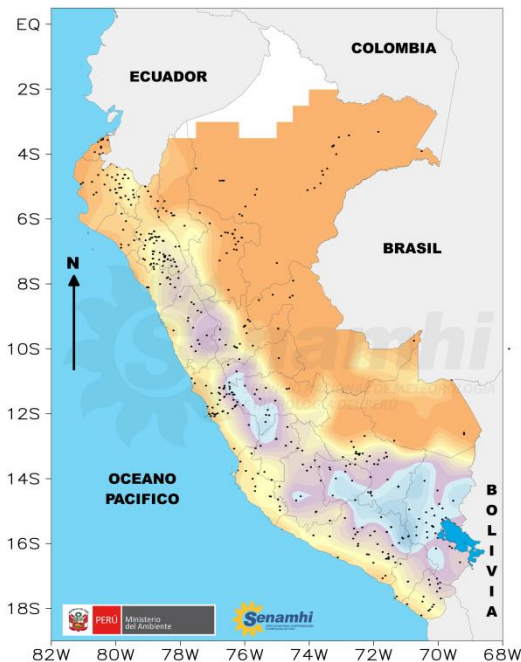


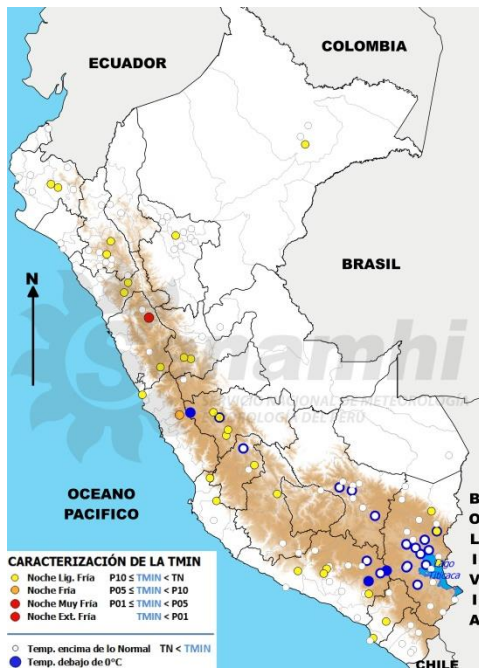
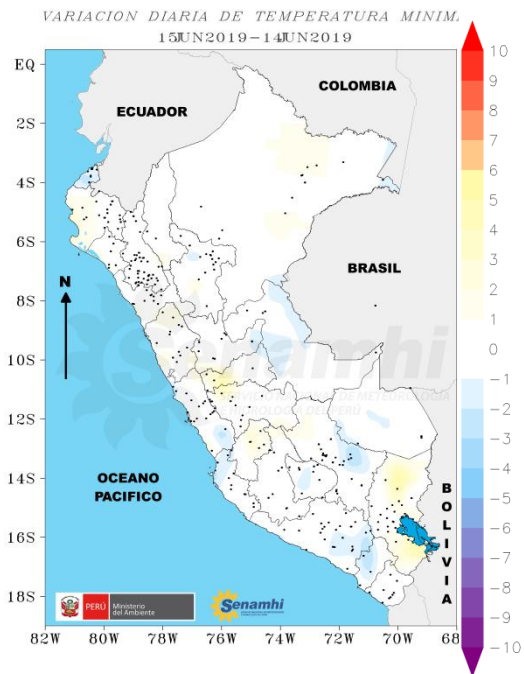
Figura 2

Cuadro 02: Temperaturas más bajas a nivel nacional, por región.

| REGION | ESTACIÓN | DEPARTAMENTO | PROVINCIA | DISTRITO | T MIN |
|---------------|----------------|--------------|-----------------|----------------------|-------|
| SIERRA NORTE | Granja Porcón | Cajamarca | Cajamarca | Cajamarca | 2.2 |
| | La Encañada | Cajamarca | Cajamarca | Encañada | 3.5 |
| | Namora | Cajamarca | Cajamarca | Namora | 4.8 |
| | Huamachuco | La Libertad | Sánchez Carrión | Huamachuco | 4.9 |
| | Quilcate | Cajamarca | San Miguel | Catilluc | 5 |
| SIERRA CENTRO | Laive | Junín | Chupaca | Yanacancha | -5 |
| | Marcapomacocha | Junín | Yauli | Marcapomacocha | -3.8 |
| | Ricrán | Junín | Jauja | Ricrán | -1.8 |
| | Acostambo | Huancavelica | Tayacaja | Acostambo | -1.2 |
| | Cerro de Pasco | Pasco | Pasco | Chaupimarca | -0.2 |
| SIERRA SUR | Imata | Arequipa | Caylloma | San Antonio de Chuca | -9.8 |
| | Patahuasi | Arequipa | Arequipa | Yanahuara | -7.9 |
| | Caylloma | Arequipa | Caylloma | Caylloma | -4.2 |
| | Sibayo | Arequipa | Caylloma | Sibayo | -3.4 |
| | Taraco | Puno | Huancané | Taraco | -3 |

Se registraron temperaturas por debajo de 0°C, en la sierra centro y sur. El valor más bajo a nivel nacional se registró en la sierra sur, en la estación de Imata (Arequipa) con -9.8°C. Mientras que, en la región centro, el valor más bajo fue de -5.0°C en la estación Laive (Junín) y en la sierra norte 2.2 °C en Granja Porcón (Cajamarca) (Cuadro 02).

CARACTERIZACIÓN DE LA TEMPERATURA MÍNIMA



Cuadro 03: Caracterización de la temperatura mínima

| DEPARTAMENTO | ESTACIÓN | T MIN. (°C) | T. MIN. |
|--------------|-------------------|-------------|-----------------|
| Ancash | Pomabamba | 1.2 | Noche Muy Fría |
| Lima | Canta | 6.3 | Noche Fría |
| Ancash | Chiquian | 2.4 | Noche Lig. Fría |
| Arequipa | Chiguata | 3.6 | Noche Lig. Fría |
| Arequipa | Caraveli | 9 | Noche Lig. Fría |
| Arequipa | Pampacolca | 2.2 | Noche Lig. Fría |
| Arequipa | Chuquibamba | 4 | Noche Lig. Fría |
| Ayacucho | Vilcashuaman | 0.2 | Noche Lig. Fría |
| Cajamarca | Granja Porcón | 2.2 | Noche Lig. Fría |
| Cajamarca | Bambamarca | 7.6 | Noche Lig. Fría |
| Huancavelica | Acobamba | 1.8 | Noche Lig. Fría |
| Huánuco | Canchan | 10.6 | Noche Lig. Fría |
| Huánuco | Jacas Chico | 2.8 | Noche Lig. Fría |
| Ica | San Juan De Yanac | 11.5 | Noche Lig. Fría |
| Ica | Huamani | 11 | Noche Lig. Fría |
| Junín | Huayao | 0.2 | Noche Lig. Fría |
| Junín | Ingenio | 0.4 | Noche Lig. Fría |
| Junín | Ricrán | -1.8 | Noche Lig. Fría |
| Junín | Tarma | 3.1 | Noche Lig. Fría |
| La Libertad | Huamachuco | 4.9 | Noche Lig. Fría |

CARACTERIZACIÓN DE LA TEMPERATURA MÍNIMA

Cuadro 03 (Continuación): Caracterización de la temperatura mínima

| Departamento | Estación | T Min. (°C) | T. Min. |
|--------------|------------|-------------|-----------------|
| La Libertad | Cachicadán | 5 | Noche lig. Fría |
| Lima | Camay | 14.8 | Noche lig. Fría |
| Loreto | Tamshiyacu | 19.4 | Noche lig. Fría |
| Moquegua | Ilo | 10.4 | Noche lig. Fría |
| Moquegua | Moquegua | 7.5 | Noche lig. Fría |
| Piura | Chulucanas | 16.2 | Noche lig. Fría |
| Piura | Morropón | 17.2 | Noche lig. Fría |
| Puno | Ananea | -3.8 | Noche lig. Fría |
| San Martín | Alao | 19.8 | Noche lig. Fría |
| Puno | Limbani | 2.0 | Noche lig. Fría |
| Puno | Isla Soto | 3.5 | Noche lig. Fría |

En la estación de Pomabamba (Áncash) se registraron «**noches muy fría**» durante la madrugada del 15/06/2019. La siguiente caracterización corresponde a «**noches frías**» en Canta (Lima).

Las «**noches ligeramente frías**» se presentaron en toda la sierra, principalmente en la sierra central y sur. (Ver cuadro 03 y Figura 04).

No se observa un cambio significativo en las temperaturas mínimas registradas hoy en comparación a ayer (Ver figura 03).

MONITOREO TEMPERATURA MÁXIMA

TEMPERATURA MAXIMA DIARIA

Fecha: 14 de Junio de 2019

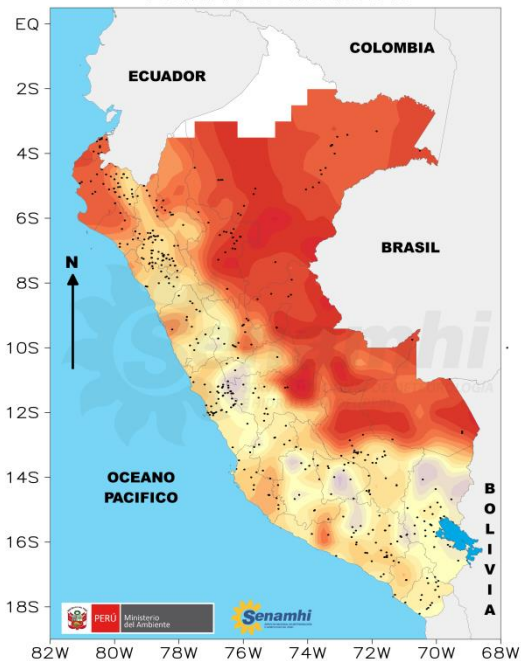


Figura 5

VARIACION DIARIA DE TEMPERATURA MAXIMA

14JUN2019 - 13JUN2019

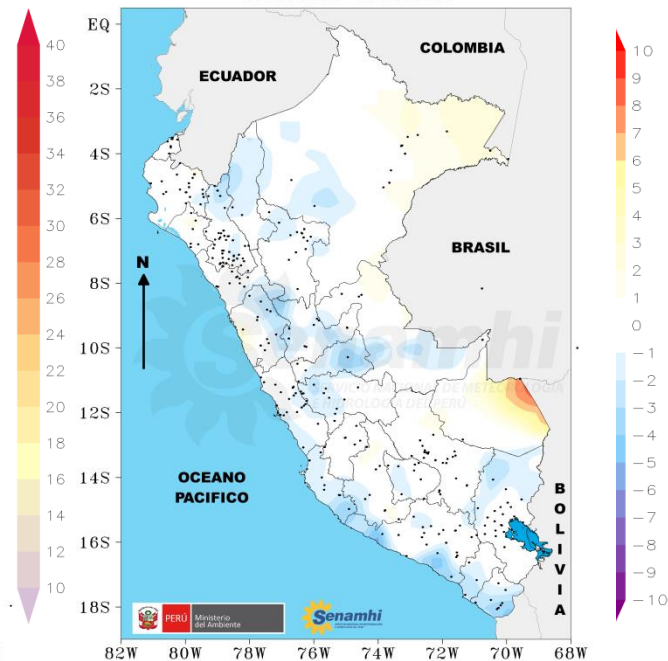


Figura 6

Cuadro 4: Las 10 mayores temperaturas a nivel nacional.

| Estación | Departamento | Temp (°C) |
|-----------------|--------------|-----------|
| El Porvenir | San Martín | 39 |
| Tingo de Ponaza | San Martín | 35.5 |
| El Porvenir | San Martín | 35.2 |
| Bellavista | San Martín | 35.2 |
| Pilluana | San Martín | 35 |
| Pachiza | San Martín | 34.8 |
| Chazuta | San Martín | 34.4 |
| San Pablo | Cusco | 34.2 |
| Puerto Inca | Huánuco | 34.2 |
| Balsas | Cajamarca | 33.9 |

La temperatura más alta se registró en la estación El Porvenir (San Martín) con 39°C. (Ver cuadro 4).

Con respecto al día anterior, se presentó un aumento significativo en la temperatura máxima de Madre de Dios y ligero en el noreste de Loreto (Figura 6).

Dirección de Meteorología y Evaluación Ambiental Atmosférica – DMA Subdirección de Predicción Meteorológica – SPM