



BOLETÍN SEMANAL DE TEMPERATURAS MÁXIMAS Y MÍNIMAS DEL AIRE

Regiones Andina y
Amazónica



INFORME

de la semana del 25 al
31 de agosto de 2021



PRONÓSTICO DE TEMPERATURA MÍNIMA

para la semana del 02 al 08
de setiembre de 2021.





Monitoreo de Temperaturas Máximas del Aire

25 al 31 de agosto de 2021

EXTREMOS DE TEMPERATURA MÁXIMA

| SECTOR | DPTO | ESTACION | ALT | AGOSTO | | | | | | |
|--------------------------|---------------|--------------------|-------------|--------|----|----|----|----|----|----|
| | | | | 25 | 26 | 27 | 28 | 29 | 30 | 31 |
| SIERRA NORTE OCCIDENTAL | PIURA | HUARMACA | 2178 | | | | | | | |
| | | UDIMA | 2466 | | | | | | | |
| | CAJAMARCA | QUILCATE | 3082 | | | | | | | |
| | | LLAPA | 2932 | | | | | | | |
| | | GRANJA PORCON | 3149 | | | | | | | |
| | LAMBAYEQUE | SAN PABLO | 2338 | | | | | | | |
| | | INCAHUASI | 3052 | | | | | | | |
| LA LIBERTAD | SALPO | 3418 | | | | | | | | |
| | CACHICADAN | 2900 | | | | | | | | |
| SIERRA NORTE ORIENTAL | PIURA | SALALA | 2974 | | | | | | | |
| | | AMAZONAS | CHACHAPOYAS | 2442 | | | | | | |
| | CAJAMARCA | CUTERVO | 2668 | | | | | | | |
| | | CHOTA | 2468 | | | | | | | |
| | | BAMBAMARCA | 2495 | | | | | | | |
| | | CELENDIN | 2602 | | | | | | | |
| | | LA ENCAÑADA | 2980 | | | | | | | |
| | | AUGUSTO WEBERBAUER | 2673 | | | | | | | |
| | | SONDOR-MATARA | 2908 | | | | | | | |
| | | JESUS | 2564 | | | | | | | |
| | LA LIBERTAD | SAN MARCOS | 2287 | | | | | | | |
| HUAMACHUCO | | 3186 | | | | | | | | |
| SIERRA CENTRO OCCIDENTAL | ANCASH | MALVAS | 2979 | | | | | | | |
| | | CHIQUIAN | 3386 | | | | | | | |
| | LIMA | OYON | 3667 | | | | | | | |
| | | CANTA | 2818 | | | | | | | |
| SIERRA CENTRO ORIENTAL | HUANUCO | DOS DE MAYO | 3442 | | | | | | | |
| | | JACAS CHICO | 3673 | | | | | | | |
| | PASCO | YANAHUANCA | 3150 | | | | | | | |
| | | LA OROYA | 3910 | | | | | | | |
| | JUNIN | INGENIO | 3390 | | | | | | | |
| | | HUAYAO | 3360 | | | | | | | |
| | | LAIVE | 3860 | | | | | | | |
| | HUANCAVELICA | ACOSTAMBO | 3675 | | | | | | | |
| COLCABAMBA | | 3055 | | | | | | | | |
| SIERRA SUR OCCIDENTAL | AREQUIPA | CHACHAS | 3071 | | | | | | | |
| | | CABANA CONDE | 3333 | | | | | | | |
| | | YANAQUIHUA | 3130 | | | | | | | |
| | | LA PAMPILLA | 2326 | | | | | | | |
| | MOQUEGUA | ICHUÑA | 3800 | | | | | | | |
| | | PUQUINA | 3284 | | | | | | | |
| TACNA | CAIRANI | 3920 | | | | | | | | |
| | SUSAPAYA | 3433 | | | | | | | | |
| SIERRA SUR ORIENTAL | CUSCO | ANTA ANCACHURO | 3340 | | | | | | | |
| | | GRANJA KCAYRA | 3219 | | | | | | | |
| | | CCATCCA | 3729 | | | | | | | |
| | APURIMAC | CURAHUASI | 2763 | | | | | | | |
| | | TAMBOBAMBA | 3317 | | | | | | | |
| | PUNO | MUÑANI | 3948 | | | | | | | |
| | | TARACO | 3849 | | | | | | | |
| CABANILLAS | | 3885 | | | | | | | | |
| LARAQUERI | | 3900 | | | | | | | | |
| SELVA NORTE ALTA | AMAZONAS | JAZAN | 1354 | | | | | | | |
| | SAN MARTIN | MOYOBAMBA | 860 | | | | | | | |
| SELVA NORTE BAJA | LORETO | AMAZONAS | 113 | | | | | | | |
| | | PUERTO ALMENDRA | 146 | | | | | | | |
| | | TAMSHIYACU | 98 | | | | | | | |
| | SAN MARTIN | SAN ANTONIO | 430 | | | | | | | |
| | | TARAPOTO | 282 | | | | | | | |
| | | EL PORVENIR | 230 | | | | | | | |
| SELVA CENTRAL BAJA | HUANUCO | TOURNAVISTA | 213 | | | | | | | |
| | | AUCAYACU | 586 | | | | | | | |
| | UCAYALI | SAN ALEJANDRO | 210 | | | | | | | |
| | | AGUAYTIA | 319 | | | | | | | |
| SELVA SUR BAJA | MADRE DE DIOS | IÑAPARI | 244 | | | | | | | |

SIERRA NORTE

La parte occidental de la sierra norte continuó registrando días fríos y muy fríos. En la parte oriental, los días cálidos continuaron hasta el 25 y 26 de agosto para luego, experimentar un descenso de temperaturas diurnas, siendo el día principal el 29 de agosto donde estaciones de Cajamarca registraron días extremadamente fríos (Chota) y récord mensual bajo de temperatura máxima (La Encañada con 16.0°C).

SIERRA CENTRAL

La sierra central también continuó registrando días cálidos y muy cálidos en la parte occidental, y días muy cálidos y extremadamente cálidos en el lado oriental. Incluso se presentaron récords mensuales altos de temperatura máxima en Junín: La Oroya con 20.4°C el 25 de agosto y Laive con 18.8°C el 26 de agosto. A partir del 29 de agosto, las temperaturas diurnas descendieron alcanzando días fríos.

SIERRA SUR

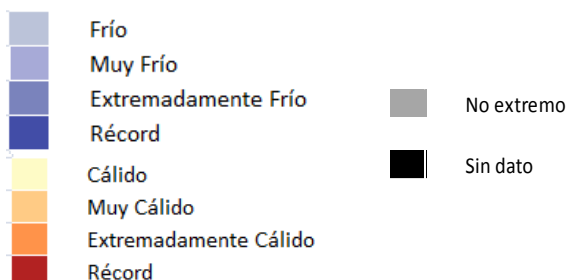
En la sierra sur occidental, predominaron los días fríos y muy fríos; mientras que, la sierra sur oriental continuó presentando días cálidos y muy cálidos. Los días extremadamente cálidos se concentraron en Puno (Muñani, Taraco y Cabanillas).


SELVA

Los días muy cálidos y extremadamente cálidos continuaron en la región Amazónica, incluso con valores más altos teniendo récords mensuales de temperatura máxima el 25 de agosto en San Antonio (San Martín) con 37.0°C e Iñapari (Madre de Dios) con 38.2°C. Los últimos días del mes se registraron días fríos en la selva norte y central.

Tabla 1. Valores mínimos de la temperatura máxima.

| SECTOR | VALOR MÍNIMO | ALT (MSNM) |
|------------------|-----------------------------------|------------|
| Sierra Norte | 13.2°C (Quilcate – Cajamarca) | 3082 |
| Sierra Centro | 10.4°C (Jacas Chico – Huánuco) | 3673 |
| Sierra Sur | 8.2°C (Las Salinas – Arequipa) | 4378 |
| Selva Norte Baja | 27.0°C (Puerto Almendra – Loreto) | 146 |
| Selva Central | 24.0°C (Aucayacu – Huánuco) | 586 |
| Selva Sur | 25.2°C (Iñapari – Madre de Dios) | 244 |



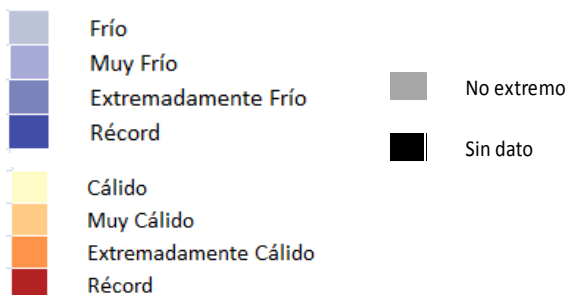


Monitoreo de Temperaturas Mínimas del Aire

26 al 31 de agosto 2021

EXTREMOS DE TEMPERATURA MÍNIMA

| SECTOR | DPTO | ESTACION | ALT | AGOSTO | | | | | | |
|--------------------------|-----------------------|--------------------|----------------|--------|----|----|----|----|----|--|
| | | | | 26 | 27 | 28 | 29 | 30 | 31 | |
| SIERRA NORTE OCCIDENTAL | CAJAMARCA | QUILCATE | 3082 | | | | | | | |
| | | LLAPA | 2932 | | | | | | | |
| | | GRANJA PORCON | 3149 | | | | | | | |
| | | SAN PABLO | 2338 | | | | | | | |
| | | MAGDALENA | 1307 | | | | | | | |
| | | CONTUMAZA | 2542 | | | | | | | |
| | LAMBAYEQUE | INCAHUASI | 3052 | | | | | | | |
| | LA LIBERTAD | SALPO | 3418 | | | | | | | |
| | | CACHICADAN | 2900 | | | | | | | |
| | SIERRA NORTE ORIENTAL | AMAZONAS | CHACHAPOYAS | 2442 | | | | | | |
| | | CUTERVO | 2668 | | | | | | | |
| | | BAMBAMARCA | 2495 | | | | | | | |
| CAJAMARCA | | CELENDIN | 2602 | | | | | | | |
| | | LA ENCAÑADA | 2980 | | | | | | | |
| | | AUGUSTO WEBERBAUER | 2673 | | | | | | | |
| | | NAMORA | 2744 | | | | | | | |
| | | JESUS | 2564 | | | | | | | |
| | | SAN MARCOS | 2287 | | | | | | | |
| CAJABAMBA | | 2625 | | | | | | | | |
| LA LIBERTAD | HUAMACHUCO | 3186 | | | | | | | | |
| SIERRA CENTRO OCCIDENTAL | ANCASH | MALVAS | 2979 | | | | | | | |
| | | CHIQUIAN | 3386 | | | | | | | |
| | LIMA | OYON | 3667 | | | | | | | |
| | | CANTA | 2818 | | | | | | | |
| SIERRA CENTRO ORIENTAL | HUANUCO | DOS DE MAYO | 3442 | | | | | | | |
| | | JACAS CHICO | 3673 | | | | | | | |
| | PASCO | YANAHUANCA | 3150 | | | | | | | |
| | | RUNATULLO | 3690 | | | | | | | |
| | JUNIN | JAUJA | 3378 | | | | | | | |
| | | HUAYAO | 3360 | | | | | | | |
| | | ACOSTAMBO | 3675 | | | | | | | |
| | | COLCABAMBA | 3055 | | | | | | | |
| SIERRA SUR OCCIDENTAL | AREQUIPA | TISCO | 4175 | | | | | | | |
| | | CHIVAY | 3644 | | | | | | | |
| | | IMATA | 4475 | | | | | | | |
| | MOQUEGUA | PUQUINA | 3284 | | | | | | | |
| | | CANDARAVE | 3435 | | | | | | | |
| | | CAIRANI | 3920 | | | | | | | |
| | | SUSAPAYA | 3433 | | | | | | | |
| | | | ANTA ANCACHURO | 3340 | | | | | | |
| SIERRA SUR ORIENTAL | CUSCO | CAY CAY | 3150 | | | | | | | |
| | | PARURO | 3084 | | | | | | | |
| | | CURAHUASI | 2763 | | | | | | | |
| | APURIMAC | TAMBOBAMBA | 3317 | | | | | | | |
| | | MUÑANI | 3948 | | | | | | | |
| | PUNO | TARACO | 3849 | | | | | | | |
| | | MAÑAZO | 3920 | | | | | | | |
| | | MAZO CRUZ | 4003 | | | | | | | |
| SELVA NORTE ALTA | AMAZONAS | JAZAN | 1354 | | | | | | | |
| | SAN MARTIN | MOYOBAMBA | 860 | | | | | | | |
| SELVA NORTE BAJA | LORETO | AMAZONAS | 113 | | | | | | | |
| | | PUERTO ALMENDRA | 146 | | | | | | | |
| | | TAMSHIYACU | 98 | | | | | | | |
| | SAN MARTIN | TARAPOTO | 282 | | | | | | | |
| | | EL PORVENIR | 230 | | | | | | | |
| | | SAPOSOA | 320 | | | | | | | |
| SELVA CENTRAL BAJA | HUANUCO | TOURNAVISTA | 213 | | | | | | | |
| | | TULUMAYO | 640 | | | | | | | |
| SELVA SUR BAJA | UCAYALI | AGUAYTIA | 319 | | | | | | | |
| | MADRE DE DIOS | IÑAPARI | 244 | | | | | | | |



SIERRA NORTE

Entre el 26 y 31 de agosto, predominaron noches cálidas, muy cálidas y extremadamente cálidas en toda la sierra norte. Se registró un récord mensual alto de temperatura mínima en Jesús (Cajamarca) con 13.7°C el 26 de agosto.

SIERRA CENTRAL

Las noches frías y muy frías continuaron registrándose en la parte occidental de la sierra centro (Canta-Lima presentó una noche extremadamente fría el 27 de agosto). Mientras que, la sierra centro oriental concentró noches cálidas y muy cálidas consecutivas.

SIERRA SUR

En la sierra sur occidental, estaciones de Tacna (Candarave y Cairani) presentaron noches frías y muy frías esporádicamente. En tanto, la parte oriental presentó mayor frecuencia de noches cálidas y muy cálidas.

SELVA

La región Amazónica continuó registrando valores muy altos de temperatura nocturna alcanzando categorías de noches muy cálidas y extremadamente cálidas consecutivas entre el 26 y 31 de agosto. La estación Tournavista (Huánuco) registró un récord mensual alto de temperatura mínima con 24.7°C el 28 de agosto.

Tabla 2. Valores mínimos de la temperatura mínima.

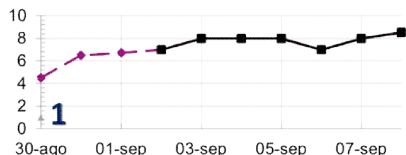
| SECTOR | VALOR MÍNIMO | ALT (MSNM) |
|------------------|-----------------------------------|------------|
| Sierra Norte | 2.0°C (Granja Porcon – Cajamarca) | 3149 |
| Sierra Centro | -4.6°C (Laive – Junin) | 3860 |
| Sierra Sur | -13.2°C (Mazo Cruz – Puno) | 4003 |
| Selva Norte Baja | 15.0°C (Sauce – San Martín) | 580 |
| Selva Central | 16.8°C (San Alejandro – Ucayali) | 210 |
| Selva Sur | 17.8°C (Iñapari – Madre de Dios) | 244 |

Pronóstico de Temperatura Mínima del 02 al 08 de septiembre de 2021

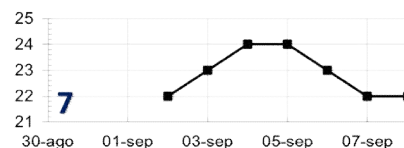
PERSPECTIVAS:

En sierra norte se esperan valores de temperatura mínima dentro de lo normal, e incluso superior a su normal, esto debido a la presencia de cobertura nubosa que se tendrá durante la semana. En la sierra centro se espera descenso ligero de temperaturas, principalmente el 7 y 8 de septiembre. En sierra sur se esperan temperaturas alrededor de sus valores normales para el mes. En selva también se esperan temperaturas dentro de sus rangos normales, con una tendencia al descenso en selva sur, principalmente los últimos días de la semana pronosticada.

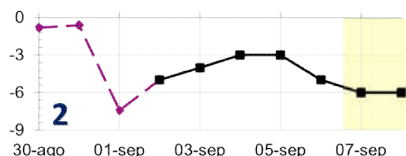
SIERRA NORTE – Granja Porcón



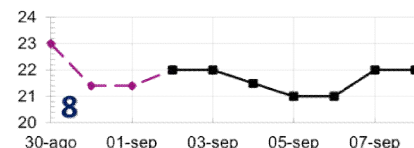
SELVA NORTE – Mazán



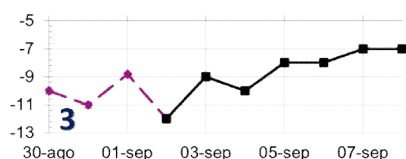
SIERRA CENTRO – Laive



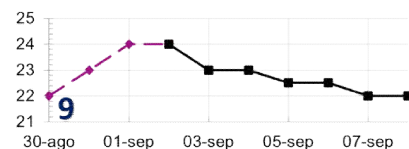
SELVA CENTRO – Pucallpa



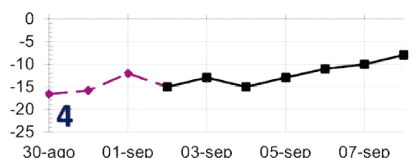
SIERRA SUR OCCIDENTAL – Imata



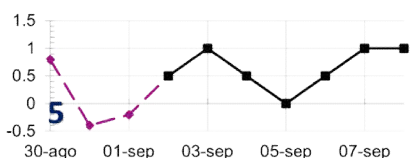
SELVA SUR – Puerto Maldonado



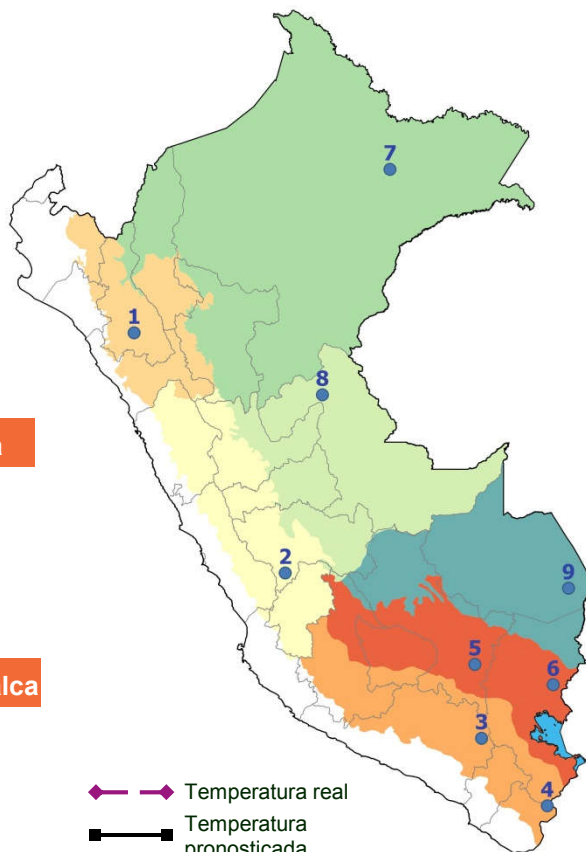
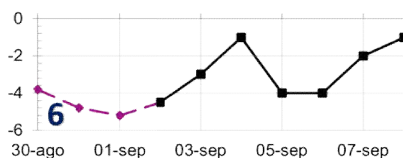
SIERRA SUR OCCIDENTAL – Chuapalca



SIERRA SUR ORIENTAL – Sicuani



SIERRA SUR ORIENTAL – Ananea



◆ Temperatura real
■ Temperatura pronosticada

NIVELES DE PELIGRO:



AVISOS METEOROLÓGICOS EMITIDOS Y VIGENTES EN LAS REGIONES DE INTERÉS:

Las estaciones seleccionadas son representativas de cada zona geográfica, las cuales tienen un color diferenciado en el mapa. La tendencia de las temperaturas se mantiene en gran parte de la región; sin embargo, los registros de temperatura serán diferentes dependiendo de la ubicación de cada localidad.

Dirección de Meteorología y Evaluación

Ambiental Atmosférica

Gabriela Rosas

grosas@senamhi.gob.pe

Subdirección de Predicción Meteorológica

Nelson Quispe

nquispe@senamhi.gob.pe

Subdirección de Predicción Climática

Grinia Ávalos

gavalos@senamhi.gob.pe

Análisis y Redacción

- ✓ Cristina Davila
- ✓ Vannia Aliaga

Suscríbete a los boletines meteorológicos

<http://bit.ly/2EKqsHX>

Para ver los avisos meteorológicos, visite este link para mayor información:

<http://www.senamhi.gob.pe/avisos>

Próxima actualización: 08 de setiembre 2021



**Servicio Nacional de Meteorología e
Hidrología del Perú - SENAMHI**

Jr. Cahuide 785, Jesús María
Lima 11 - Perú

Central telefónica: [51 1] 614-1414

Unidad Funcional de Atención al Ciudadano:

[51 1] 470-2867

Climatología: [51 1] 614-1414 anexo 461

Pronóstico: [51 1] 614-1407 (Atención las 24 horas)

Consultas y sugerencias:

clima@senamhi.gob.pe

pronosticador@senamhi.gob.pe