



# BOLETÍN SEMANAL DE TEMPERATURAS MÁXIMAS Y MÍNIMAS DEL AIRE

Regiones Andina y  
Amazónica



## INFORME


de la semana del 11 al  
18 de agosto de 2021



## PRONÓSTICO DE TEMPERATURA MÍNIMA

para la semana del 19 al 25  
de agosto de 2021.





## Monitoreo de Temperaturas Máximas del Aire 11 al 17 de agosto de 2021

### EXTREMOS DE TEMPERATURA MÁXIMA

SECTOR	DPTO	ESTACION	ALT	AGOSTO								
				11	12	13	14	15	16	17		
SIERRA NORTE OCCIDENTAL	CAJAMARCA	UDIMA	2466									
		QUILCATE	3082									
		LLAPA	2932									
		GRANJA PORCON	3149									
		SAN PABLO	2338									
		CONTUMAZA	2542									
	LA LIBERTAD	SALPO	3418									
SIERRA NORTE ORIENTAL	AMAZONAS	CHACHAPOYAS	2442									
		CUTERVO	2668									
	CAJAMARCA	CHOTA	2468									
		CELENDIN	2602									
		AUGUSTO WEBERBAUER	2673									
		NAMORA	2744									
		SONDOR-MATARA	2908									
		JESUS	2564									
		SAN MARCOS	2287									
		CAJABAMBA	2625									
LA LIBERTAD	HUAMACHUCO	3186										
SIERRA CENTRO OCCIDENTAL	ANCASH	MALVAS	2979									
		OYON	3667									
	LIMA	CANTA	2818									
SIERRA CENTRO ORIENTAL	HUANUCO	DOS DE MAYO	3442									
		PASCO	YANAHUANCA	3150								
	JUNIN	JUNIN	4120									
		TARMA	3000									
		HUAYAO	3360									
	HUANCAVELICA	PAMPAS	3240									
		ACOBAMBA	3236									
SIERRA SUR OCCIDENTAL	AREQUIPA	TISCO	4175									
		SIBAYO	3806									
		CABANACONDE	3333									
	MOQUEGUA	PUQUINA	3284									
		CANDARAVE	3435									
TACNA	SUSAPAYA	3433										
	ANTA ANCACHURO	3340										
SIERRA SUR ORIENTAL	CUSCO	GRANJA KCAYRA	3219									
		CCATCCA	3729									
		TAMBOBAMBA	3317									
	APURIMAC	MACUSANI	4345									
		MUÑANI	3948									
		LAMPA	3892									
		MAZO CRUZ	4003									
SELVA NORTE ALTA	AMAZONAS	JAZAN	1354									
	SAN MARTIN	MOYOBAMBA	860									
SELVA NORTE BAJA	LORETO	MAZAN	103									
		AMAZONAS	113									
		PUERTO ALMENDRA	146									
		TAMSHIYACU	98									
	SAN MARTIN	TARAPOTO	282									
		SAPOSOA	320									
SELVA CENTRAL BAJA	HUANUCO	TOURNAVISTA	213									
		AUCAYACU	586									
	UCAYALI	SAN ALEJANDRO	210									
		AGUAYTIA	319									
SELVA SUR BAJA	MADRE DE DIOS	IÑAPARI	244									

#### SIERRA NORTE

La sierra norte presentó algunos días puntuales fríos y muy fríos entre el 11 y 17 de agosto. El 11 de agosto fue un día muy frío en Lambayeque (Incahuasi), Amazonas (Chachapoyas), Cajamarca (Celendín y Augusto Weberbauer) en simultáneo. El mismo día la estación Cutervo en Cajamarca marcó un día extremadamente frío con 13.6°C.

#### SIERRA CENTRAL

La sierra central presentó condiciones más cálidas que la sierra norte con mayor frecuencia de días cálidos y muy cálidos en Lima, Pasco, Junín y Huancavelica. La estación Acobamba (Huancavelica) registró un día extremadamente cálido el 17 de agosto con 23.0°C.

#### SIERRA SUR

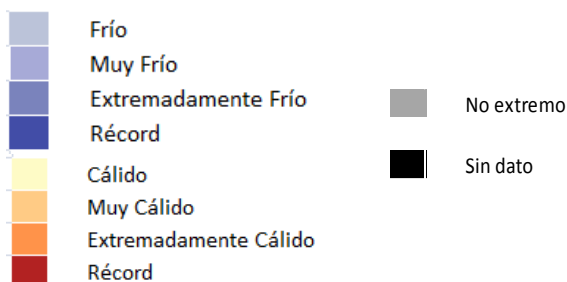
Los días cálidos y muy cálidos consecutivos se presentaron con mayor frecuencia en la parte oriental de la sierra sur. La estación Lampa (Puno) tuvo dos días extremadamente cálidos consecutivos el 12 y 13 de agosto con una máxima de 20.6°C.


#### SELVA

Entre el 11 y 17 de agosto, la selva norte ha presentado días fríos y muy fríos de forma esporádica, mientras que la selva centro y sur comenzó a registrar días cálidos y muy cálidos a partir del 17 de agosto. La estación Saposoa (San Martín) alcanzó un día extremadamente frío el 11 de agosto con 24.4°C.

Tabla 1. Valores mínimos de la temperatura máxima.

SECTOR	VALOR MÍNIMO	ALT (MSNM)
Sierra Norte	12.4°C (Salala – Piura)	2974
Sierra Centro	12.4°C (Jacas Chico – Huánuco)	3673
Sierra Sur	10.2°C (Las Salinas – Puno)	4378
Selva Norte Baja	26.0°C (Sauce – San Martín)	580
Selva Central	28.5°C (Aucayacu – Huánuco)	586
Selva Sur	30.0°C (Iñapari – Madre de Dios)	244





## Monitoreo de Temperaturas Mínimas del Aire 12 al 18 de agosto 2021

### EXTREMOS DE TEMPERATURA MÍNIMA

SECTOR	DPTO	ESTACION	ALT	AGOSTO								
				12	13	14	15	16	17	18		
SIERRA NORTE OCCIDENTAL	CAJAMARCA	QUILCATE	3082									
		LLAPA	2932									
		GRANJA PORCON	3149									
		CONTUMAZA	2542									
	LAMBAYEQUE	INCAHUASI	3052									
SIERRA NORTE ORIENTAL	CAJAMARCA	LA LIBERTAD	3418									
		AMAZONAS	CHACHAPOYAS	2442								
		CUTERVO	2668									
		CHOTA	2468									
		CELENDIN	2602									
		AUGUSTO WEBERBAUER	2673									
		NAMORA	2744									
		JESUS	2564									
		SAN MARCOS	2287									
	CAJABAMBA	2625										
LA LIBERTAD	HUAMACHUCO	3186										
SIERRA CENTRO OCCIDENTAL	ANCASH	MALVAS	2979									
	LIMA	OYON	3667									
		CANTA	2818									
SIERRA CENTRO ORIENTAL	HUANUCO	DOS DE MAYO	3442									
	PASCO	YANAHUANCA	3150									
		HUASAHUASI	2750									
	JUNIN	LA OROYA	3910									
		INGENIO	3390									
	HUANCANELICA	ACOSTAMBO	3675									
		PILCHACA	3880									
SIERRA SUR OCCIDENTAL	AREQUIPA	TISCO	4175									
		ANDAHUA	3562									
		YANAQUIHUA	3130									
	MOQUEGUA	UBINAS	3380									
		PUQUINA	3284									
	TACNA	CANDARAVE	3435									
SUSAPAYA		3433										
SIERRA SUR ORIENTAL	CUSCO	COLQUEPATA	3729									
		ANTA ANCACHURO	3340									
		CCATCCA	3729									
	APURIMAC	TAMBOBAMBA	3317									
		CUYO CUYO	3414									
	PUNO	AZANGARO	3863									
		CABANILLAS	3885									
PIZACOMA	3930											
SELVA NORTE ALTA	SAN MARTIN	MOYOBAMBA	860									
SELVA NORTE BAJA	LORETO	MAZAN	103									
		AMAZONAS	113									
		PUERTO ALMENDRA	146									
	SAN MARTIN	TARAPOTO	282									
		SAPOSOA	320									
TANANTA	480											
SELVA CENTRAL BAJA	HUANUCO	TOURNAVISTA	213									
		TULUMAYO	640									
	UCAYALI	SAN ALEJANDRO	210									
		AGUAYTIA	319									
SELVA SUR BAJA	MADRE DE DIOS	IÑAPARI	244									

#### SIERRA NORTE

La sierra norte se caracterizó por registrar en simultáneo noches cálidas, muy cálidas y extremadamente cálidas entre el 14 y 15 de agosto en varias localidades de Cajamarca, La Libertad y Lambayeque. En Salpo (La Libertad) y Chachapoyas (Amazonas), se tuvo un día frío.

#### SIERRA CENTRAL

En la sierra central, el lado occidental presentó condiciones frías comparado al lado oriental que tuvo mayor frecuencia de noches cálidas. La parte alta de Lima (Oyon, Canta) registraron noches muy frías y extremadamente frías; mientras que, Pasco, Junín y Huancavelica tuvieron noches cálidas y muy cálidas.

#### SIERRA SUR

Las temperaturas nocturnas en la sierra sur estuvieron entre normales a frías (conforme al Aviso Meteorológico N°161 del Senamhi), a excepción de Cusco que registró puntualmente algunas noches muy cálidas.

#### SELVA

La semana del 12 al 18 de agosto registró temperaturas nocturnas cálidas y muy cálidas en toda la región Amazónica. Estaciones de Moyobamba (San Martín) y Puerto Almendra (Loreto) presentaron noches extremadamente cálidas el 15 y 12 de agosto, con 20.0°C y 24.0°C, respectivamente.

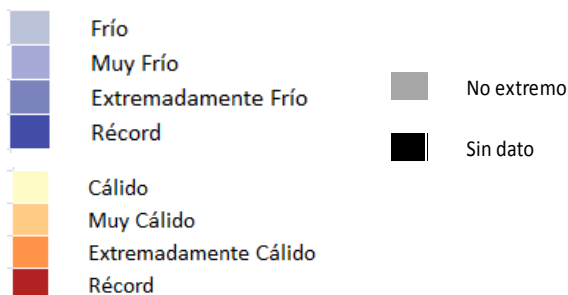


Tabla 2. Valores mínimos de la temperatura mínima.

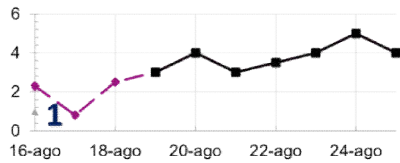
SECTOR	VALOR MÍNIMO	ALT (MSNM)
Sierra Norte	0.7°C (La Encañada – Cajamarca)	2980
Sierra Centro	-7.2°C (Laive – Junín)	3860
Sierra Sur	-15.8°C (Cojata – Puno)	4344
Selva Norte Baja	15.0°C (Sauce – San Martín)	580
Selva Central	17.5°C (San Alejandro – Ucayali)	210
Selva Sur	14.4°C (Iñapari – Madre de Dios)	244

# Pronóstico de Temperatura Mínima del 19 al 25 de agosto de 2021

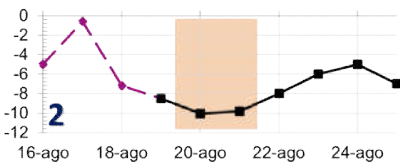
## PERSPECTIVAS:

En sierra norte se esperan valores de temperatura mínima dentro de lo normal, e incluso superior a su normal, esto debido a la presencia de cobertura nubosa que se tendrá durante la semana. En la sierra centro y sur se espera descenso de temperatura mínima, principalmente desde el 20 al 22 de agosto. Los valores más bajos que se alcanzarán bordearán los  $-20^{\circ}\text{C}$  en localidades sobre los 4200 m s.n.m de la sierra sur; sin embargo, el descenso se presentará tanto en la cuenca media como la cuenca alta de la sierra occidental centro y sur.

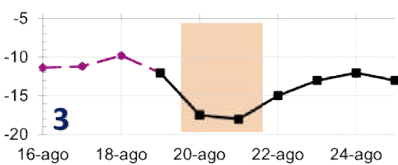
### SIERRA NORTE – Granja Porcón



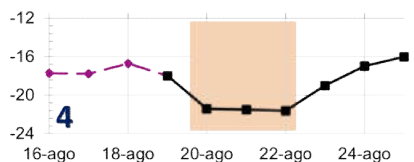
### SIERRA CENTRO – Laive



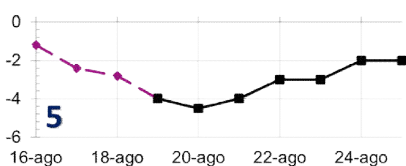
### SIERRA SUR OCCIDENTAL – Imata



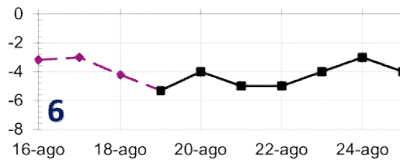
### SIERRA SUR OCCIDENTAL – Chuapalca



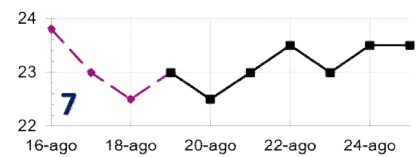
### SIERRA SUR ORIENTAL – Sicuani



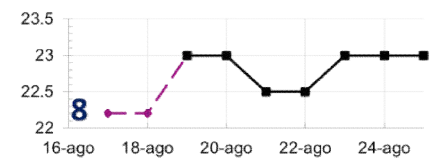
### SIERRA SUR ORIENTAL – Ananea



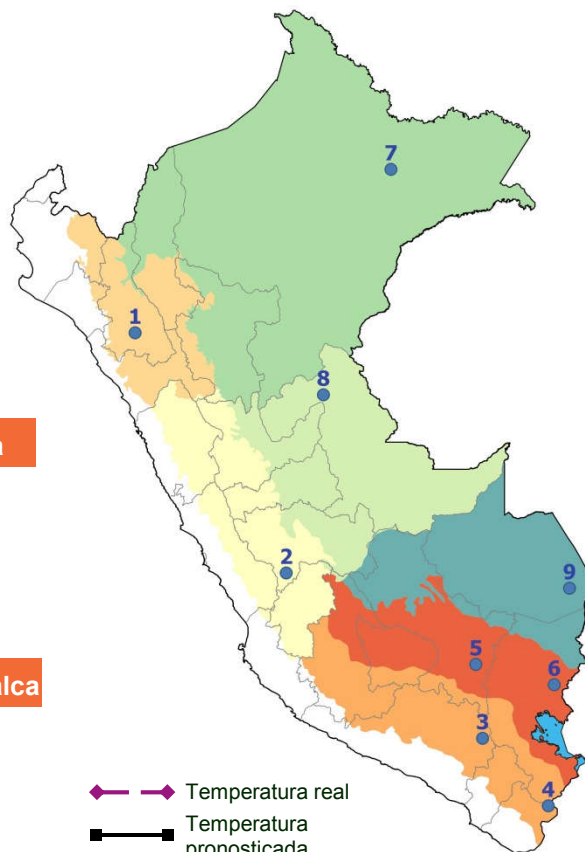
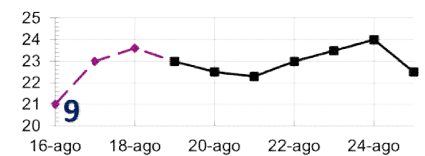
### SELVA NORTE – Mazán



### SELVA CENTRO – Pucallpa



### SELVA SUR – Puerto Maldonado



## NIVELES DE PELIGRO:

AMARILLO

NARANJA

ROJO

## AVISOS METEOROLÓGICOS EMITIDOS Y VIGENTES:

**AVISO N° 162 – INCREMENTO DE TEMPERATURA DIURNA EN LA SELVA CENTRO Y SUR**

**AVISO N° 164 – DESCENSO DE TEMPERATURA NOCTURNA EN LA SIERRA CENTRO Y SUR**

Las estaciones seleccionadas son representativas de cada zona geográfica, las cuales tienen un color diferenciado en el mapa. La tendencia de las temperaturas se mantiene en gran parte de la región; sin embargo, los registros de temperatura serán diferentes dependiendo de la ubicación de cada localidad.

## Dirección de Meteorología y Evaluación

### Ambiental Atmosférica

Gabriela Rosas

[grosas@senamhi.gob.pe](mailto:grosas@senamhi.gob.pe)

## Subdirección de Predicción Meteorológica

Nelson Quispe

[nquispe@senamhi.gob.pe](mailto:nquispe@senamhi.gob.pe)

## Subdirección de Predicción Climática

Grinia Ávalos

[gavalos@senamhi.gob.pe](mailto:gavalos@senamhi.gob.pe)

## Análisis y Redacción

- ✓ Cristina Davila
- ✓ Vannia Aliaga

Suscríbete a los boletines meteorológicos

<http://bit.ly/2EKqsHX>

Para ver los avisos meteorológicos, visite este link para mayor información:

<http://www.senamhi.gob.pe/avisos>

**Próxima actualización: 25 de agosto 2021**



**Servicio Nacional de Meteorología e  
Hidrología del Perú - SENAMHI**

Jr. Cahuide 785, Jesús María  
Lima 11 - Perú

**Central telefónica:** [51 1] 614-1414

**Unidad Funcional de Atención al Ciudadano:**

[51 1] 470-2867

**Climatología:** [51 1] 614-1414 anexo 461

**Pronóstico:** [51 1] 614-1407 (Atención las 24 horas)

**Consultas y sugerencias:**

[clima@senamhi.gob.pe](mailto:clima@senamhi.gob.pe)

[pronosticador@senamhi.gob.pe](mailto:pronosticador@senamhi.gob.pe)