

MONITOREO

VERANILLOS

Actualizado al 31 de diciembre 2023





El presente reporte contempla la evolución de los **veranillos** (*período seco de corta duración (mínimo 10 días o más) durante la temporada de lluvias (setiembre-abril), con lluvias diarias que no superan 1 mm (DMA-SENAMHI, 2021)*) en la **SIERRA y SELVA** de nuestro país en lo que va del **periodo de lluvias 2023-2024**.

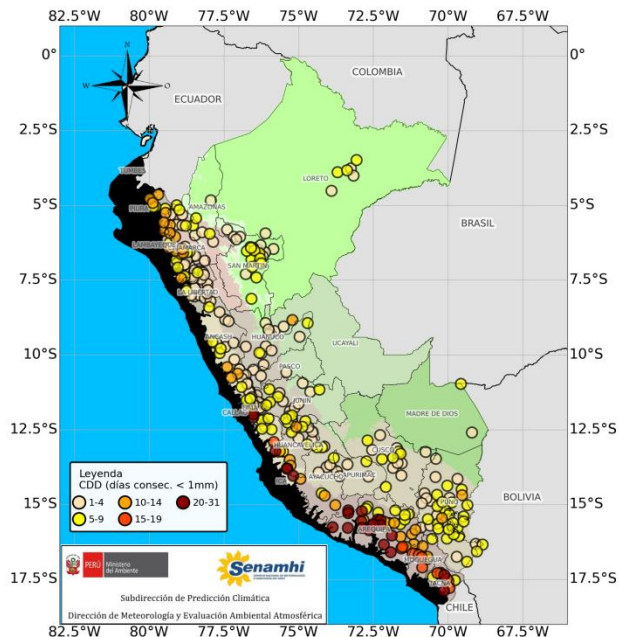
Los veranillos serán monitoreados mediante el **índice de eventos extremos CDD** (*Consecutive Dry Days, por sus siglas en inglés*), el mismo que ha sido establecido por el Grupo de Expertos en Detección de Cambio Climático e Índices (*ETCCDI, por sus siglas en inglés*). El índice CDD permite contabilizar el máximo número de días secos consecutivos con precipitación menor a 1mm. http://etccdi.pacificclimate.org/list_27_indices.shtml
Cabe precisar que el monitoreo se realiza según los registros diarios de lluvia (mm/día) de las estaciones meteorológicas convencionales de la red observacional del SENAMHI.

Monitoreo de VERANILLOS

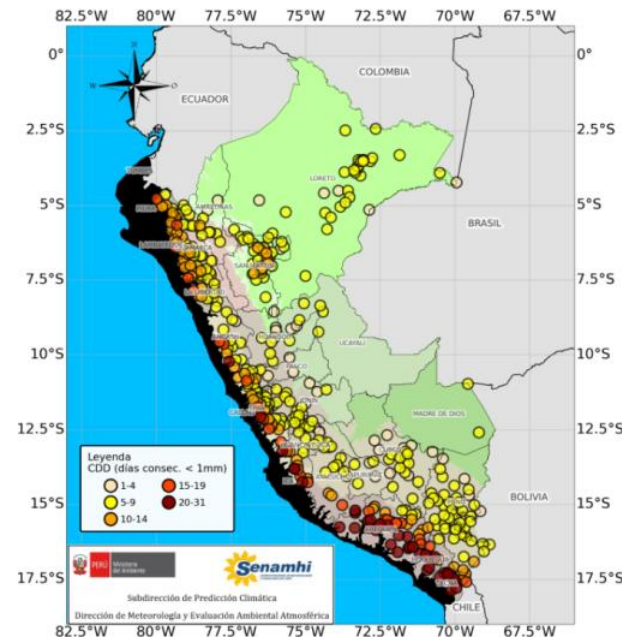
RESUMEN DICIEMBRE 2023

En el mes de diciembre 2023 (mapa de la izquierda), tanto en la sierra como en la selva no se registraron veranillos anómalos. Por otro lado, de acuerdo al promedio histórico 1991-2020 (mapa de la derecha), en el mes de diciembre suelen presentarse veranillos, hacia la vertiente occidental de los Andes, siendo los más prolongados en la zona sur.

Días secos consecutivos DICIEMBRE 2023



Normal 1991-2020 Días secos consecutivos DICIEMBRE



Nota: La máxima frecuencia de días secos consecutivos «superiores» («inferiores») a su normal indica que hay una mayor (menor) frecuencia de días secos consecutivos de lo que normalmente se ha observado en el promedio histórico 1991-2020. Ver normales por sectores en los Anexos 1 y 2 del presente boletín.

Normales climatológicas de veranillos 1991-2020

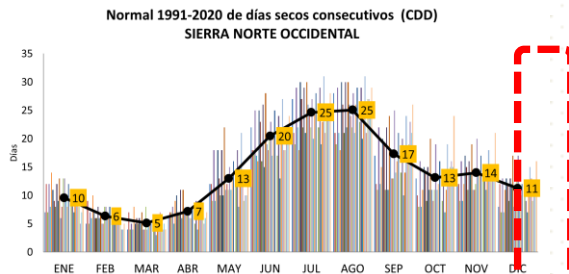
ANEXO 1

SIERRA OCCIDENTAL



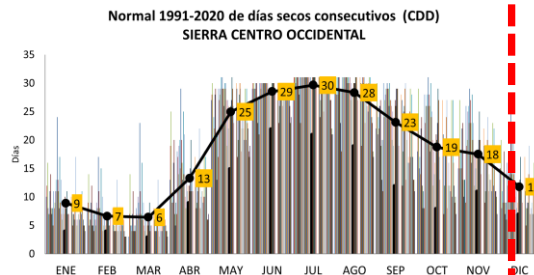
Sierra Norte Occidental

Sierra de Piura, Cajamarca, Lambayeque y La Libertad



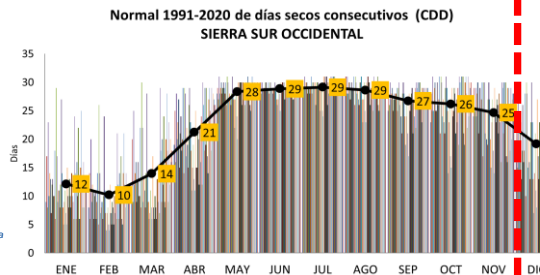
Sierra Centro Occidental

Sierra de Ancash, Lima, Ica y Huancavelica



Sierra Sur Occidental

Ayacucho, Arequipa, Moquegua y Tacna

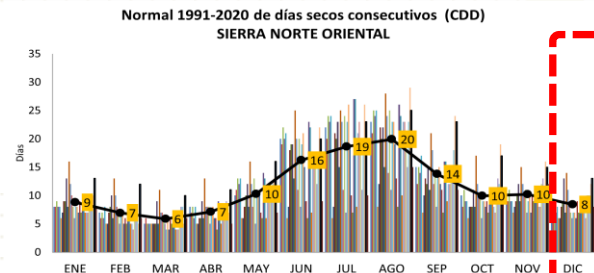


SIERRA ORIENTAL



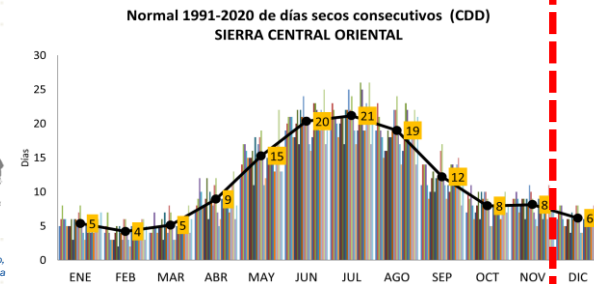
Sierra Norte Oriental

Sierra de Cajamarca, Lambayeque, La Libertad, Amazonas y San Martín



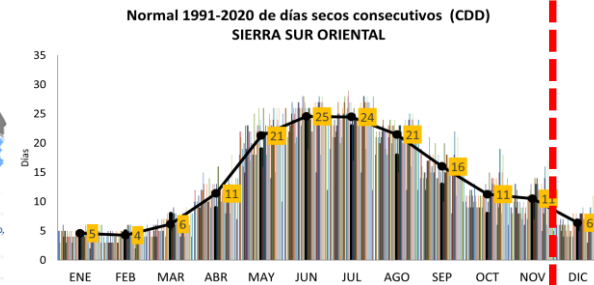
Sierra Centro Oriental

Sierra de Ancash, Huánuco, Pasco, Junín y Huancavelica

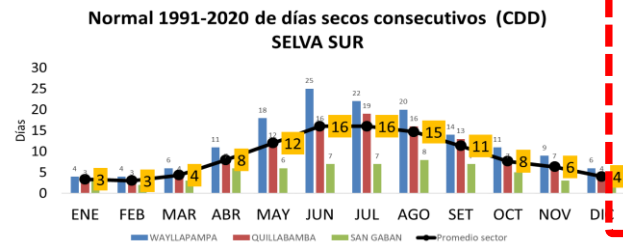
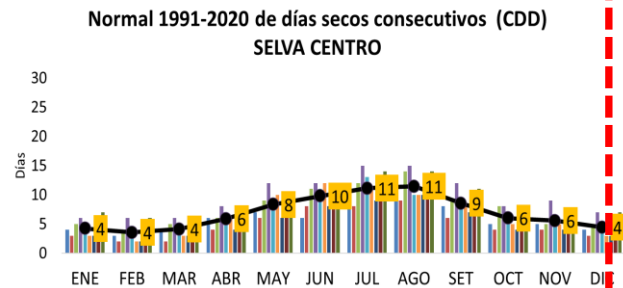
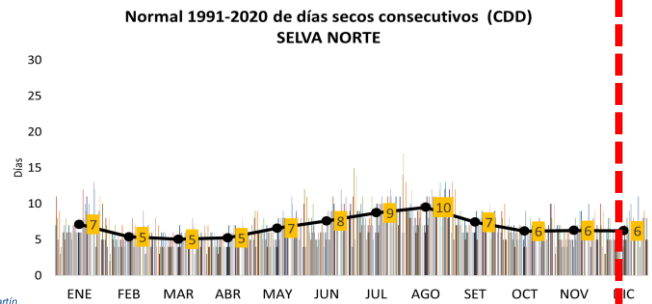
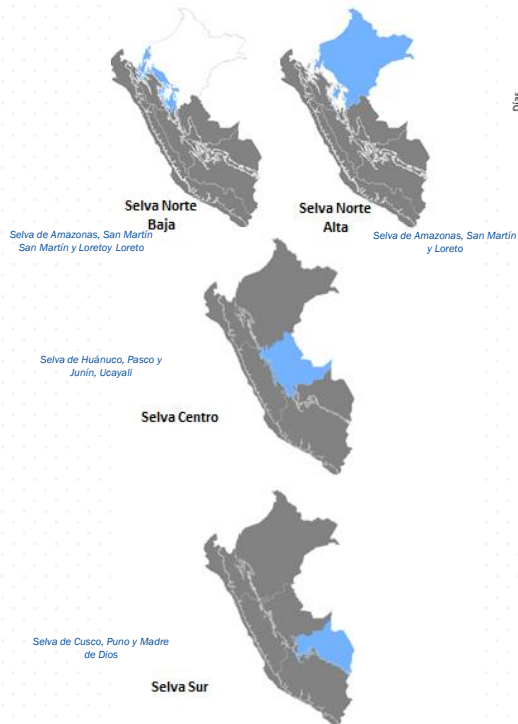


Sierra Sur Oriental y Altiplano

Ayacucho, Apurímac, Cusco, Arequipa y Puno



SELVA





**DIRECCIÓN DE METEOROLOGÍA Y EVALUACIÓN
AMBIENTAL ATMOSFÉRICA – DMA**
Subdirección de Predicción Climática

clima@senamhi.gob.pe
<https://www.gob.pe/senamhi>