



BOLETÍN SEMANAL DE LLUVIA

Regiones Andina
y Amazónica



INFORME

Del 17 al 24 de octubre 2023



PRONÓSTICO

Para la semana del 25 al 31
de octubre 2023



PERÚ

Ministerio
del Ambiente

Monitoreo de lluvia a nivel nacional

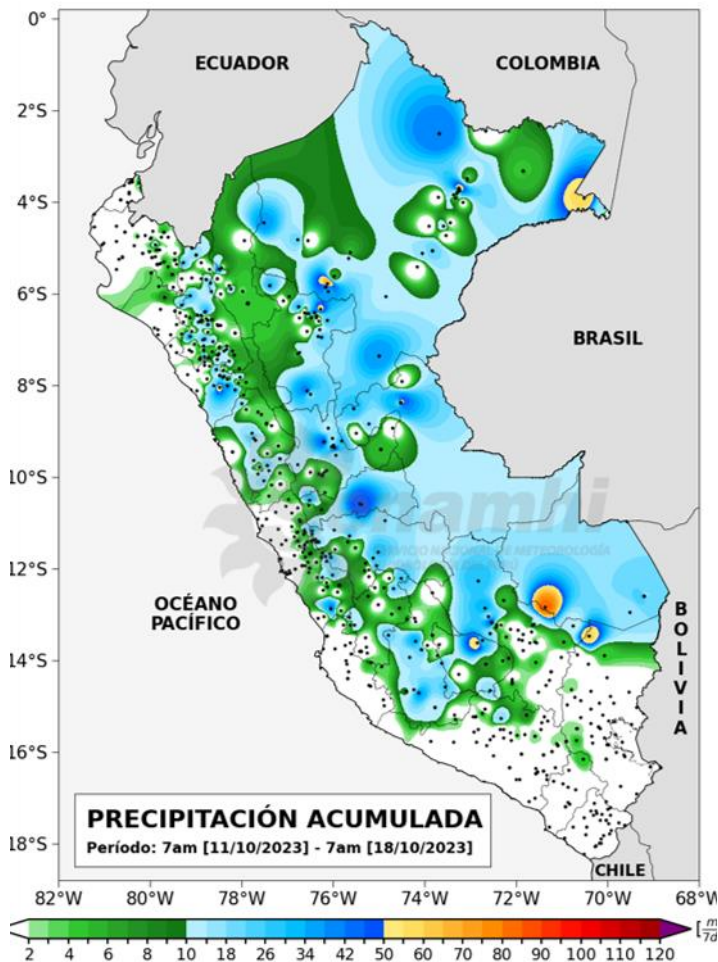


OBSERVACIONES

En el periodo del **18 al 25 de octubre del 2023** (MAPA 2), los mayores acumulados de precipitación se presentaron en los departamentos de Loreto, Ayacucho, Apurímac, Arequipa, Cusco y Puno; en estos, se registraron valores sobre los 80 mm/semana. En comparación a la semana anterior (MAPA 1), se observa un descenso en los acumulados de lluvia en la costa norte, sierra y selva central.

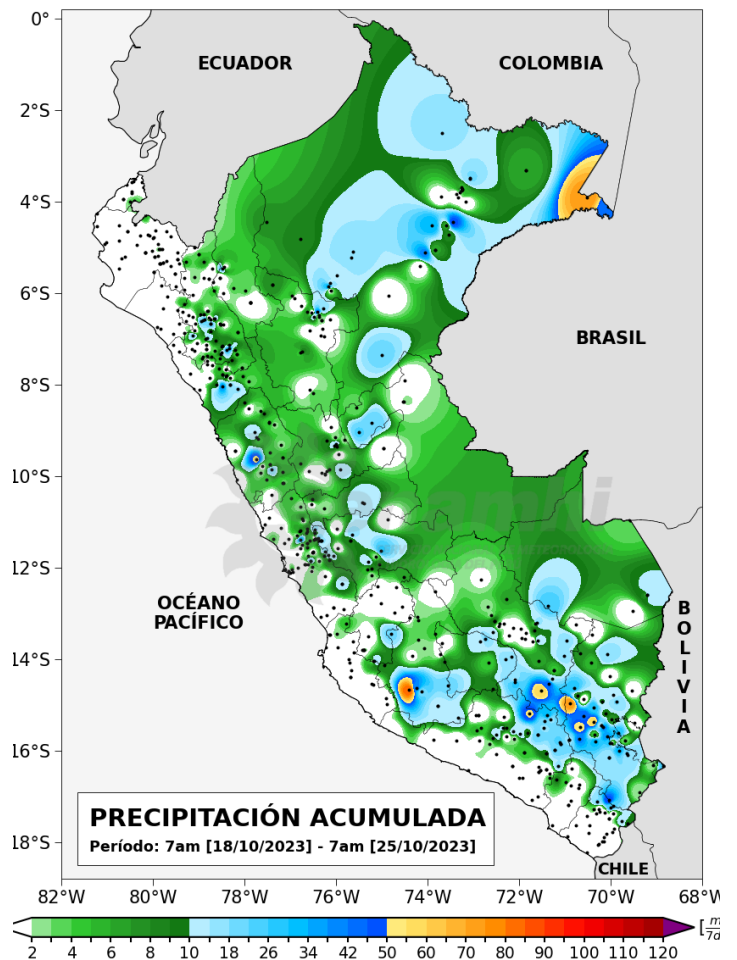
SEMANA DEL 11 AL 18 DE OCTUBRE

MAPA 1
PRECIPITACIÓN ACUMULADA 11 AL 18 DE OCTUBRE DE 2023.



SEMANA DEL 18 AL 25 DE OCTUBRE

MAPA 2
PRECIPITACIÓN ACUMULADA 18 DE OCTUBRE AL 25 DE OCTUBRE DE 2023.



* Los mapas y gráficos del presente boletín se realizaron con datos disponibles hasta el 25/10/2023 (09:00 hr)



MONITOREO DE LA LLUVIA

ESTACIÓN	DEPARTAMENTO	SECTOR	ALTITUD (msnm)	OCTUBRE														
				17	18	19	20	21	22	23	24							
CHULUCANAS	PIURA	COSTA NORTE	89															
MORROPON	PIURA		128															
PARTIDOR	PIURA		218															
PASABAR	LAMBAYEQUE		124															
CAYALTI	LAMBAYEQUE		90															
OYOTUN	LAMBAYEQUE		187															
HUARMACA	PIURA		2232															
SALPO	LA LIBERTAD	3418																
CACHICADAN	LA LIBERTAD	2892																
CELENDIN	CAJAMARCA	2602																
CHONTALI	CAJAMARCA	1627																
JESUS	CAJAMARCA	2564																
NAMORA	CAJAMARCA	2760																
SAN LAZARO DE ESCOMARCA	LIMA	3758																
CAJAMARQUILLA	ANCASH	3286																
SAN MATEO DE OTAO	LIMA	3506																
HUAMANTANGA	LIMA	3364																
TAMBO	HUANCAVELICA	3145																
CHALLACA CO	HUANCAVELICA	1800																
POMABAMBA	ANCASH	2985																
SIHUAS	ANCASH	2716																
HUANUCO	HUANUCO	1919																
TARMA	JUNIN	3025																
RICRAN	JUNIN	3674																
UBINAS	MOQUEGUA	3381																
PAUZA	AYACUCHO	2489																
LAS SALINAS	AREQUIPA	4349																
PUQUINA	MOQUEGUA	3109																
OMATE	MOQUEGUA	2130																
SANTA LUCIA	PUNO	4045																
SANTO TOMAS	CUSCO	3212																
LOS UROS	PUNO	3819																
RINCON DE LA CRUZ	PUNO	3887																
LLALLY	PUNO	3985																
CCATCCA	CUSCO	3681																
JAZAN	AMAZONAS	1354																
EL PALTO	AMAZONAS	1467																
TINGO MARIA	HUANUCO	657																
SORITOR	SAN MARTIN	852																
LA DIVISORIA	HUANUCO	1672																
SATIPO	JUNIN	577																
CARPISH	HUANUCO	2540																
OXAPAMPA	PASCO	1801																
PUERTO MALDONADO	MADRE DE DIOS	209																
IÑAPARI	MADRE DE DIOS	244																
MACHU PICCHU	CUSCO	2399																
SAN GABAN	PUNO	666																

Nota 1: Se enlistan aquellas estaciones que han presentado las lluvias más significativas durante los últimos 07 días.
 Nota 2: Análisis realizado con una fuente de 440 estaciones del SENAMHI.

LLUVIA EN LA COSTA

El la semana, la costa norte no ha presentado lluvia, a excepción de Oyotún en Lambayeque.

LLUVIA EN LA SIERRA NORTE

Entre el 17 al 24 de octubre, la sierra norte presentó lluvia puntuales y con acumulados de precipitación inferior al umbral 90, a excepción de Salpo, Jesús y Namora que registraron acumulados de 14 mm/día (día muy lluvioso), 23.7 mm/día (día muy lluvioso) y 27.9 mm/día (día extremadamente lluvioso), respectivamente.

LLUVIA EN LA SIERRA CENTRAL

En la semana, el sector occidental de la sierra central presentó lluvia frecuentes y calificados como "extremadamente lluviosos", tal es el caso de San Lázaro de Escamarca (Lima – Huarochiri), Cajamarquilla (Ancash – Cajamarquilla) y San Mateo de Otao (Lima – Huarochiri). En tanto en la oriental reportó lluvia puntuales e inferiores al umbral 90.

LLUVIA EN LA SIERRA SUR

La sierra sur occidental registró acumulados importantes de lluvia calificados como "extremadamente lluviosos"; mientras que en la oriental se alcanzaron acumulados calificados como "muy lluviosos".

LLUVIA EN LA SELVA

En la selva se reportaron lluvia puntuales e inferiores al umbral 90.



Tabla 1. Récord mensual de precipitación entre el 17 al 24 de octubre.

ESTACIÓN	DEP	ALT (msnm)	NORMAL 1991-2020	RÉCORD MENSUAL PP (mm)	FECHA
CAJAMARQUILLA	ANCASH	3286	89.9	38.6	2023-10-17
SAN LAZARO DE ESCOMARCA	LIMA	3758	14.7	26.4	2023-10-21
SAN MATEO DE OTAO	LIMA	3506	5.2	6.1	2023-10-19
OMATE	MOQUEGUA	2130	0.2	4.2	2023-10-21 1966-10-14

Pronóstico de precipitación acumulada



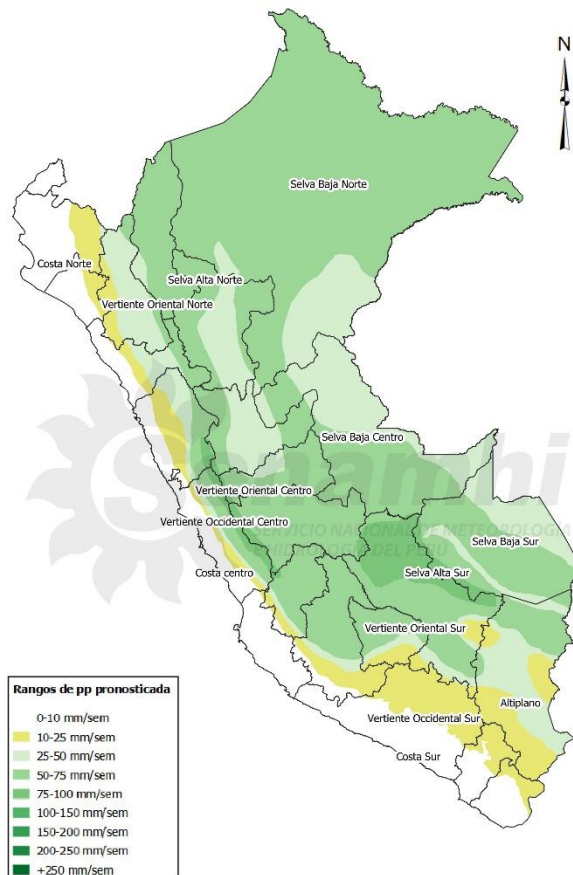
PARA EL PERIODO DEL 25 AL 31 DE OCTUBRE DE 2023:

La distribución de las precipitaciones será:

- **EN LA SIERRA**, se prevén precipitaciones (lluvias, aguanieve, granizo y nieve) acompañada de descargas eléctricas y ráfagas de viento, de moderada a fuerte intensidad de manera localizada.
- **EN LA SELVA**, se prevén lluvias de ligera a moderada intensidad acompañada de descargas eléctricas y ráfagas de viento, principalmente en la selva alta.
- **EN LA COSTA**, se prevén lluvias de ligera intensidad. Los mayores acumulados se esperan en la costa norte. Llovizna aislada en costa central.

MAPA 1

PRECIPITACIÓN ACUMULADA PRONOSTICADA PARA EL PERIODO DEL 25 AL 31 DE OCTUBRE 2023.



NOTA: Las áreas que se encuentran coloreadas en el mapa 1 son áreas probables de ocurrencia de precipitación. Este pronóstico está basado en modelos numéricos, datos observados y el análisis de los pronosticadores del SENAMHI.

Dirección de Meteorología y Evaluación

Ambiental Atmosférica

Gabriela Rosas

grosas@senamhi.gob.pe

Subdirección de Predicción Meteorológica

Kelita Quispe

kquispe@senamhi.gob.pe

Subdirección de Predicción Climática

Grinia Ávalos

gavalos@senamhi.gob.pe

El boletín semanal de lluvia lo encuentras en:

<https://www.senamhi.gob.pe/?&p=boletines>

Para para mayor información sobre los avisos meteorológicos, visite este link :

<http://www.senamhi.gob.pe/avisos>

Próxima actualización: 01 de noviembre de 2023



**Servicio Nacional de Meteorología e
Hidrología del Perú - SENAMHI**

Jr. Cahuide 785, Jesús María
Lima 11 - Perú

Central telefónica: [51 1] 614-1414

Unidad Funcional de Atención al Ciudadano:

[51 1] 470-2867

Climatología: [51 1] 614-1414 anexo 461

Pronóstico: [51 1] 614-1407 o 265-8798 (Atención las 24 horas)

Consultas y sugerencias:

clima@senamhi.gob.pe

pronosticador@senamhi.gob.pe