



BOLETÍN SEMANAL DE LLUVIA

Regiones Andina
y Amazónica

INFORME

Del 10 al 16 de octubre 2023




PRONÓSTICO

Para la semana del 18 al 24
de octubre 2023



PERÚ

Ministerio
del Ambiente



Monitoreo de lluvia a nivel nacional

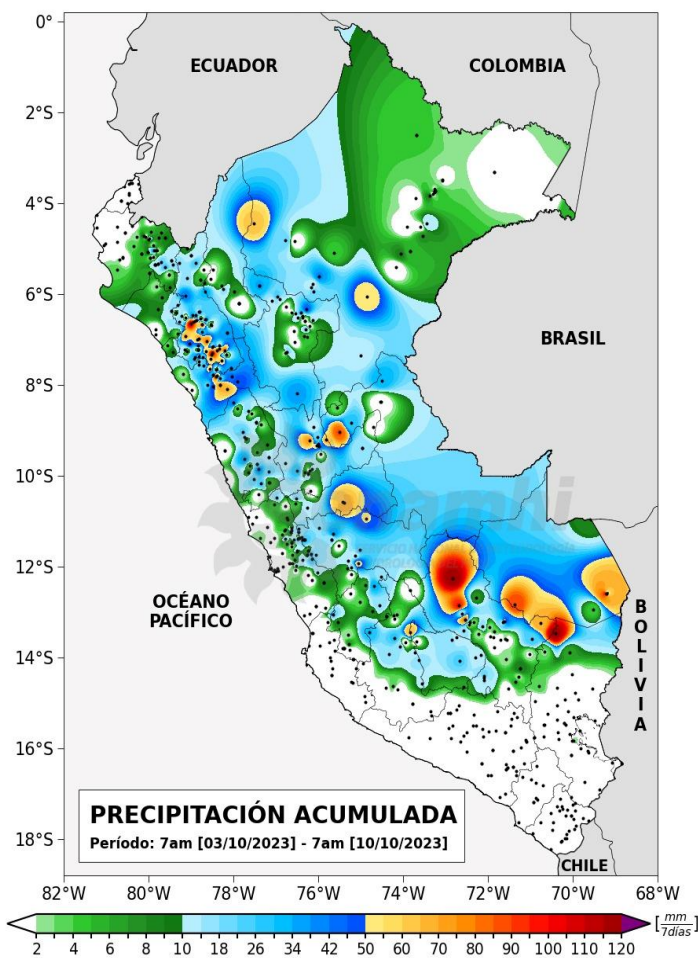


OBSERVACIONES

En el periodo del **11 al 18 de octubre del 2023** (MAPA 2), los mayores acumulados de precipitación se presentaron en Cusco, Madre de Dios y de forma puntual en zonas de Puno; en estos, se registraron valores sobre los 90 mm/semana. En comparación a la semana anterior (MAPA 1), se observa un descenso en los acumulados de lluvia en la costa centro-norte, sierra centro-norte y selva (principalmente en la selva alta centro y sur).

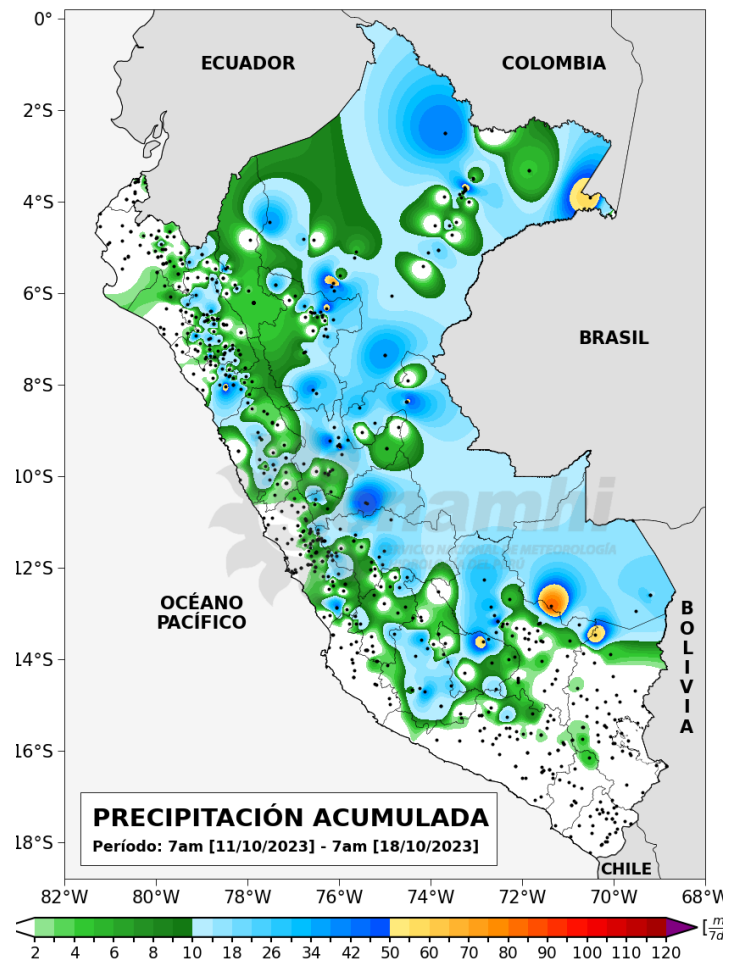
SEMANA DEL 03 AL 10 DE OCTUBRE

MAPA 1
PRECIPITACIÓN ACUMULADA 03 AL 10 DE OCTUBRE DE 2023.



SEMANA DEL 11 AL 18 DE OCTUBRE

MAPA 2
PRECIPITACIÓN ACUMULADA 11 DE OCTUBRE AL 18 DE OCTUBRE DE 2023.



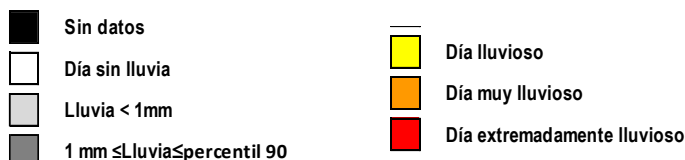
* Los mapas y gráficos del presente boletín se realizaron con datos disponibles hasta el 18/10/2023 (09:00 hr)



MONITOREO DE LA LLUVIA

ESTACIÓN	DEPARTAMENTO	SECTOR	OCTUBRE						
			10	11	12	13	14	15	16
CHULUCANAS	PIURA	COSTA NORTE							
MORROPON	PIURA								
PARTIDOR	PIURA								
PASABAR	LAMBAYEQUE								
CAYALTI	LAMBAYEQUE								
OYOTUN	LAMBAYEQUE								
AYABACA	PIURA								
CONTUMAZA	CAJAMARCA	SIERRA NORTE OCCIDENTAL							
SAN MIGUEL	CAJAMARCA								
CACHICADAN	LA LIBERTAD								
CELENDIN	CAJAMARCA	SIERRA NORTE ORIENTAL							
CHONTALI	CAJAMARCA								
PORCULLA	PIURA								
MALVAS	ANCASH								
CABANA	ANCASH	SIERRA CENTRAL OCCIDENTAL							
CUSICANCHA	HUANCAVELICA								
HUANCATA	LIMA								
SANTIAGO_DE_TUNA	LIMA								
SHEQUE	LIMA								
TAMBO	HUANCAVELICA								
CORDOVA	HUANCAVELICA								
POMABAMBA	ANCASH	SIERRA CENTRO ORIENTAL							
CHAVIN	ANCASH								
PISCOBAMBA_II	ANCASH								
HUANUCO	HUANUCO								
YAULI	JUNIN								
HUASAHUASI	JUNIN	SIERRA SUR OCCIDENTAL							
PUQUIO	AYACUCHO								
PAMPACOLCA	AREQUIPA								
ORCOPAMPA	AREQUIPA								
ICHUÑA	MOQUEGUA								
ILABAYA	TACNA	SIERRA SUR ORIENTAL							
HUANCAPI	AYACUCHO								
PISAC	CUSCO								
CURAHUASI	APURIMAC								
AYAVIRI	PUNO								
LAMPA	PUNO								
AYAVIRI	PUNO	SELVA NORTE							
LAMAS	SAN MARTIN								
SAN_IGNACIO	CAJAMARCA								
JAMALCA	AMAZONAS	SELVA CENTRAL							
PACAYZAPA	SAN MARTIN								
TOURNAVISTA	HUANUCO								
OXAPAMPA	PASCO	SELVA SUR							
IÑAPARI	MADRE DE DIOS								
PUERTO_MALDONADO	MADRE DE DIOS								
SAN_GABAN	PUNO								

Nota 1: Se enlista aquellas estaciones que han presentado las lluvias más significativas durante los últimos 07 días.
 Nota 2: Análisis realizado con una fuente de 380 estaciones del SENAMHI.



LLUVIA EN LA COSTA

En la semana la costa presentó lluvias puntuales y que no superaron los 5 mm/día..

LLUVIA EN LA SIERRA NORTE

En estos últimos días la sierra norte presentó acumulados calificados como “muy lluviosos” el 13 y el 14 de octubre con acumulados de 23,2 mm en Contumazá, 12 mm en San Miguel y 30.7 mm en Chontalí.

LLUVIA EN LA SIERRA CENTRAL

En la semana la sierra central presentó lluvias frecuentes con acumulados en su mayoría por debajo del umbral 99; sin embargo, estaciones como Cusicancha (15.7 mm/día - Huancavelica) y Huancata (10.3 mm/día - Lima)

LLUVIA EN LA SIERRA SUR

En la semana la sierra sur presentó lluvias localizadas en Ayacucho, Apurímac, Cusco; mientras que en Cusco, Puno Arequipa, Tacna y Moquegua no han registrado lluvias.

LLUVIA EN LA SELVA

La selva presentó lluvias frecuentes entre el 13 al 16 de octubre con acumulados inferiores al umbral 90.

Pronóstico de precipitación acumulada



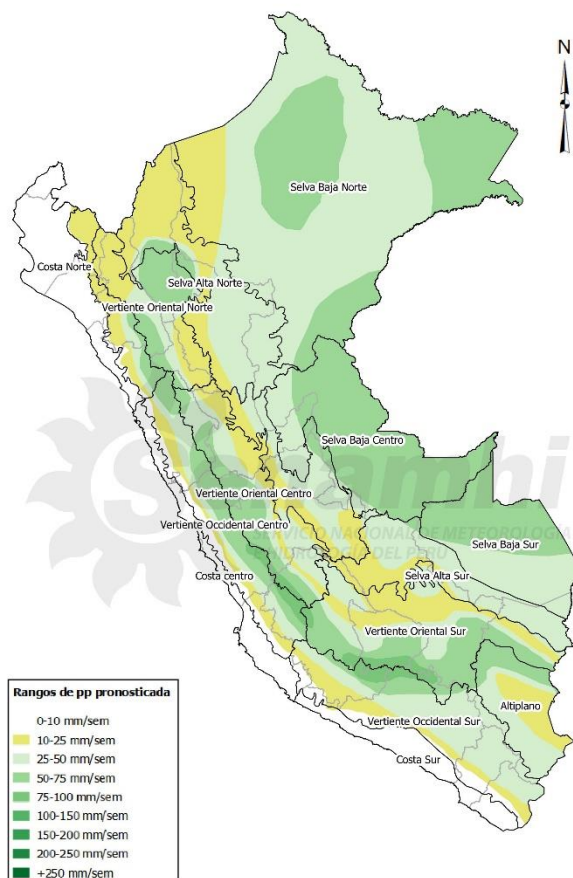
PARA EL PERIODO DEL 18 AL 24 DE OCTUBRE DE 2023:

La distribución de las precipitaciones será:

- **EN LA SIERRA**, se prevén precipitaciones (lluvias, aguanieve, granizo y nieve) acompañada de descargas eléctricas y ráfagas de viento, de ligera a moderada intensidad de manera localizada.
- **EN LA SELVA**, se prevén lluvias de ligera a moderada intensidad acompañada de descargas eléctricas y ráfagas de viento, principalmente en la selva alta.
- **EN LA COSTA**, se prevén lluvias de ligera intensidad. Los mayores acumulados se esperan en la costa norte. Llovizna aislada en costa central.

MAPA 1

PRECIPITACIÓN ACUMULADA PRONOSTICADA PARA EL PERIODO DEL 18 AL 24 DE OCTUBRE 2023.



NOTA: Las áreas que se encuentran coloreadas en el mapa 1 son áreas probables de ocurrencia de precipitación. Este pronóstico está basado en modelos numéricos, datos observados y el análisis de los pronosticadores del SENAMHI.

Dirección de Meteorología y Evaluación

Ambiental Atmosférica

Gabriela Rosas

grosas@senamhi.gob.pe

Subdirección de Predicción Meteorológica

Kelita Quispe

kquispe@senamhi.gob.pe

Subdirección de Predicción Climática

Grinia Ávalos

gavalos@senamhi.gob.pe

El boletín semanal de lluvia lo encuentras en:

<https://www.senamhi.gob.pe/?&p=boletines>

Para para mayor información sobre los avisos meteorológicos, visite este link :

<http://www.senamhi.gob.pe/avisos>

Próxima actualización: 18 de octubre de 2023



**Servicio Nacional de Meteorología e
Hidrología del Perú - SENAMHI**

Jr. Cahuide 785, Jesús María
Lima 11 - Perú

Central telefónica: [51 1] 614-1414

Unidad Funcional de Atención al Ciudadano:

[51 1] 470-2867

Climatología: [51 1] 614-1414 anexo 461

Pronóstico: [51 1] 614-1407 o 265-8798 (Atención las 24 horas)

Consultas y sugerencias:

clima@senamhi.gob.pe

pronosticador@senamhi.gob.pe