



BOLETÍN SEMANAL DE TEMPERATURAS MÁXIMAS Y MÍNIMAS DEL AIRE

Regiones Andina y
Amazónica



INFORME

de la semana del 14 al
21 de junio del 2023



PRONÓSTICO DE TEMPERATURA MÍNIMA

para la semana del 22 al 28
de junio de 2023.





Monitoreo de Temperaturas Máximas del Aire 14 al 20 de junio de 2023

EXTREMOS DE TEMPERATURA MÁXIMA

SECTOR	DEPARTAMENTO	ESTACION	ALTITUD (m.s.n.m)	JUNIO						
				14	15	16	17	18	19	20
SIERRA NORTE OCCIDENTAL	PIURA	AYABACA	2633							
		CHALACO	2283							
	CAJAMARCA	QUILCATE	3076							
		GRANJA PORCON	3149							
	LA LIBERTAD	SALPO	3418							
SIERRA NORTE ORIENTAL	PIURA	HUANCABAMBA	1959							
	CAJAMARCA	BAMBAMARCA	2495							
		AUGUSTO WEBERBAUER	2673							
	LA LIBERTAD	HUAMACHUCO	3186							
SIERRA CENTRAL OCCIDENTAL	ANCASH	MALVAS	3009							
		CHIQUIAN	3414							
	LIMA	CANTA	2818							
		MATUCANA	2417							
	ICA	SAN JUAN DE YANAC	2550							
SIERRA CENTRAL ORIENTAL	HUANUCO	DOS DE MAYO	3442							
		PASCO	CERRO DE PASCO	4357						
	JUNIN	INGENIO	3373							
		HUAYAO	3321							
	HUANCAVELICA	ACOSTAMBO	3603							
PAMPAS		3250								
SIERRA SUR OCCIDENTAL	AYACUCHO	CORACORA	3149							
		TISCO	4195							
	AREQUIPA	CHAPARRA	1033							
		UBINAS	3381							
	TACNA	CANDARAVE	3488							
CALIENTES		1200								
SIERRA SUR ORIENTAL	CUSCO	ANTA ANCACHURO	3324							
		GRANJA KCAYRA	3219							
	AYACUCHO	CHILCAYOC	3395							
	APURIMAC	TAMBOBAMBA	3279							
		ANANEA	4660							
PUNO	MAZO CRUZ	3980								
SELVA NORTE ALTA	SAN MARTIN	MOYOBAMBA	879							
SELVA NORTE BAJA	LORETO	AMAZONAS	113							
		CABALLOCOCHA	75							
	SAN MARTIN	TARAPOTO	382							
		PACHIZA	286							
	LORETO	CONTAMANA	157							
SELVA CENTRAL ALTA	HUANUCO	TULUMAYO	628							
		TINGO MARIA	660							
	PASCO	OXAPAMPA	1801							
SELVA CENTRAL BAJA	HUANUCO	TOURNAVISTA	213							
	UCAYALI	AGUAYTIA	319							
	JUNIN	SATIPO	577							
SELVA SUR ALTA	CUSCO	QUEBRADA YANATILE	1183							
		MACHU PICCHU	2399							
	PUNO	SAN GABAN	665							
SELVA SUR BAJA	MADRE DE DIOS	PUERTO MALDONADO	209							

SIERRA NORTE

Continúan las altas temperaturas en Piura, superando valores récord. En los últimos días del periodo, se han observado incrementos de temperatura en Cajamarca y La Libertad. Piura y La Libertad soportan olas de calor.

SIERRA CENTRAL

Durante este periodo, se ha observado una intensificación de condiciones cálidas en la vertiente occidental. Se reportaron récords de temperaturas elevadas en San Juan de Yanac (Ica) y Cusicancha (Huancavelica). Por otro lado, en la vertiente oriental, las condiciones se mantuvieron dentro del rango normal.

SIERRA SUR

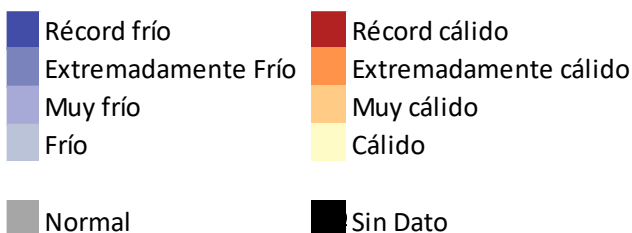
Se ha observado una alta variabilidad en las temperaturas, fluctuando entre condiciones normales y cálidas. Los incrementos más significativos se han registrado en la vertiente occidental, donde se han establecido nuevos récords en Chaparra (Arequipa) y Calientes (Tacna). Este último ha superado el récord establecido durante el fenómeno del Niño extraordinario en 1998.

SELVA

Continuó la influencia de sexto friaje durante los primeros días de la semana, provocando una notable disminución de las temperaturas que se extendió en toda la región. Los descensos más significativos se presentaron en Loreto, Huánuco, Junín, Ucayali, Cusco y Madre de Dios.

Tabla 1. Valores mínimos de la temperatura máxima.

SECTOR	VALOR MÍNIMO	ALT (MSNM)
Sierra Norte	13.4°C (Cutervo – Cajamarca)	2668
Sierra Centro	10°C (Cerro de Pasco – Pasco)	4357
Sierra Sur	9.8°C (Pillones – Arequipa)	4432
Selva Norte	21°C (El Palto – Amazonas)	1467
Selva Central	15°C (Carpish – Huánuco)	2582
Selva Sur	16°C (San Gaban – Puno)	665





Monitoreo de Temperaturas Mínimas del Aire

14 al 21 de junio de 2023

EXTREMOS DE TEMPERATURA MÍNIMA

SECTOR	DEPARTAMENTO	ESTACION	ALTITUD (m.s.n.m.)	JUNIO								
				14	15	16	17	18	19	20	21	
SIERRA NORTE OCCIDENTAL	PIURA	CHALACO	2283									
	LAMBAYEQUE	INCAHUASI	3052									
	CAJAMARCA	QUILCATE	3076									
		GRANJA PORCON	3149									
LA LIBERTAD	SALPO	3418										
SIERRA NORTE ORIENTAL	PIURA	HUANCABAMBA	1959									
	AMAZONAS	CHACHAPOYAS	2442									
	CAJAMARCA	BAMBAMARCA	2495									
		AUGUSTO WEBERBAUER	2673									
LA LIBERTAD	HUAMACHUCO	3186										
SIERRA CENTRAL OCCIDENTAL	ANCASH	CHIQUIAN	3414									
	LIMA	MATUCANA	2417									
		HUANGASCAR	2500									
SIERRA CENTRAL ORIENTAL	HUANUCO	DOS DE MAYO	3442									
	PASCO	CERRO DE PASCO	4357									
	JUNIN	JUNIN	4101									
		HUAYAO	3321									
	HUANCAVELICA	ACOSTAMBO	3603									
PAMPAS		3250										
SIERRA SUR OCCIDENTAL	AYACUCHO	CORACORA	3149									
	AREQUIPA	TISCO	4195									
		IMATA	4475									
	MOQUEGUA	UBINAS	3381									
SIERRA SUR ORIENTAL	TACNA	CANDARAVE	3488									
		SUSAPAYA	3468									
	CUSCO	PISAC	2990									
SELVA NORTE ALTA	SAN MARTIN	MOYOBAMBA	879									
		LORETO	CABALLOCOCHA	75								
	SAN MARTIN	NAUTA	101									
		TARAPOTO	382									
		EL PORVENIR	223									
SELVA CENTRAL ALTA	HUANUCO	TULUMAYO	628									
		TINGO MARIA	660									
	PASCO	OXAPAMPA	1801									
SELVA CENTRAL BAJA	UCAYALI	SAN ALEJANDRO	210									
	HUANUCO	TOURNAVISTA	213									
	UCAYALI	AGUAYTIA	319									
	JUNIN	PICHANAKY	497									
SELVA SUR ALTA	CUSCO	QUEBRADA YANATILE	1183									
		MACHU PICCHU	2399									
	PUNO	SAN GABAN	665									
SELVA SUR BAJA	MADRE DE DIOS	PUERTO MALDONADO	209									

SIERRA NORTE

En general, predominaron las condiciones dentro del rango normal, con descensos de temperatura hacia los últimos días de la semana. Durante esas noches, se alcanzaron categorizaciones de "Muy frías".

SIERRA CENTRAL

En la vertiente occidental, las condiciones frías persisten, especialmente en Huangascar (Lima), donde se han registrado 11 días de una ola de frío con temperaturas récord. Por otro lado, en la vertiente oriental, después de un periodo de condiciones normales a cálidas, se han vuelto a presentar descensos de temperatura.

SIERRA SUR

En el sector occidental, predominaron temperaturas dentro de lo normal, con la excepción de Tisco (Arequipa), donde se han registrado descensos y 20 días de heladas. En el sector oriental, se han producido descensos significativos de temperatura, especialmente en Puno. Desaguadero ha registrado un nuevo récord mínimo de temperatura.

SELVA

Se registraron descensos significativos de temperatura debido al ingreso del sexto friaje. Las regiones más afectadas fueron Loreto, Huánuco, Ucayali y Madre de Dios, donde se reportaron nuevos récords de bajas temperaturas.

Tabla 2. Valores mínimos de la temperatura mínima.

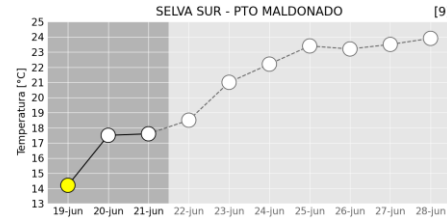
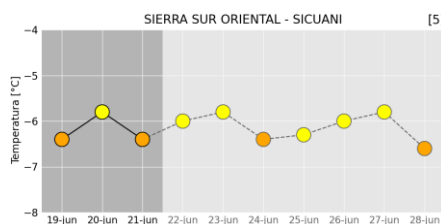
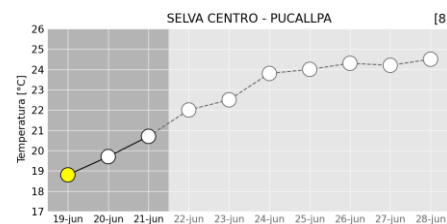
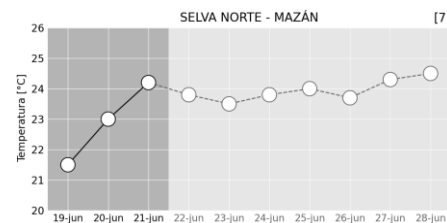
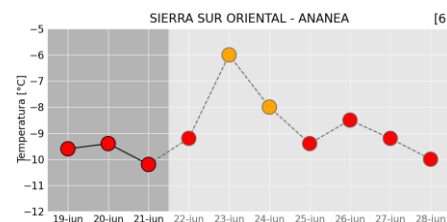
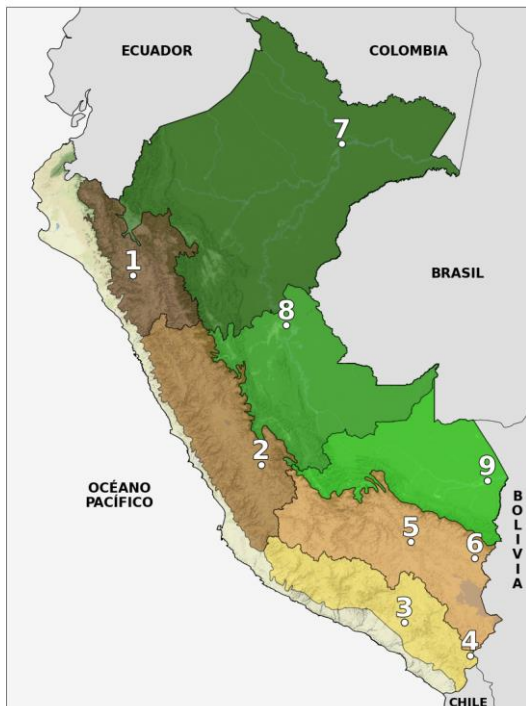
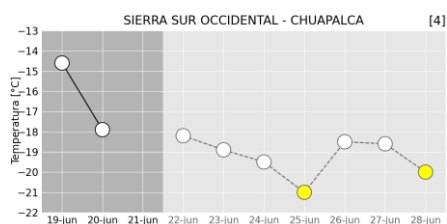
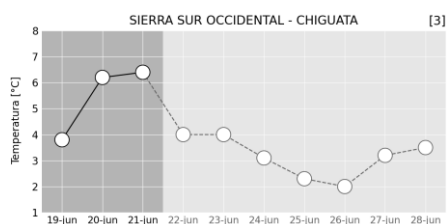
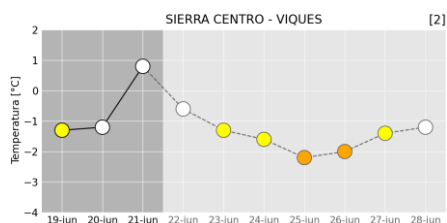
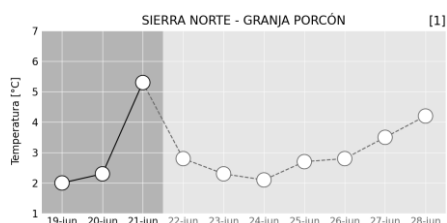
SECTOR	VALOR MÍNIMO	ALT (MSNM)
Sierra Norte	-0.9°C (La Encañada – Cajamarca)	2980
Sierra Centro	-7.8°C (Junin – Junin)	4101
Sierra Sur	-21°C (Chuapalca – Tacna)	4177
Selva Norte	11.4°C (Jazan – Amazonas)	1354
Selva Central	-1.4°C (Wayllapampa – Ayacucho)	2470
Selva Sur	6.8°C (Machu Picchu – Puno)	2399



Pronóstico de Temperatura Mínima del 22 al 28 de junio de 2023

PERSPECTIVAS:

En sierra norte se espera ligero descenso de la temperatura mínima debido a la presencia de aire seco y zonas de subsidencia, posteriormente se espera una recuperación de estas. Por otro lado, en la sierra centro y sur se espera que las temperaturas mínimas continúen por debajo de su normal hasta el 28 de junio. En la selva, se espera la recuperación de las temperaturas nocturnas pasado el sexto friaje y un ligero incremento de las mismas.



- Información observada
- Información pronosticada
- Temperatura observada
- Temperatura pronosticada
- Normal
- Frío
- Muy Frío
- Ext. Frío

AVISOS METEOROLÓGICOS EMITIDOS Y VIGENTES EN LAS REGIONES DE INTERÉS:

- AVISO 132 – DESCENSO DE TEMPERATURA EN LA SIERRA (ACTUALIZACIÓN DEL AVISO 131)
- AVISO 133 – DESCENSO DE TEMPERATURA EN LA SIERRA (EXTENSIÓN DEL AVISO 132)

Las estaciones seleccionadas son representativas de cada zona geográfica, las cuales tienen un color diferenciado en el mapa. La tendencia de las temperaturas se mantiene en gran parte de la región; sin embargo, los registros de temperatura serán diferentes dependiendo de la ubicación de cada localidad.

Dirección de Meteorología y Evaluación

Ambiental Atmosférica

Gabriela Rosas

grosas@senamhi.gob.pe

Subdirección de Predicción Meteorológica

Kelita Quispe

nquispe@senamhi.gob.pe

Subdirección de Predicción Climática

Grinia Ávalos

gavalos@senamhi.gob.pe

Análisis y Redacción

✓ Patricia Rivera

✓ Yersing Ninanya

Suscríbete a los boletines meteorológicos

<http://bit.ly/2EKqsHX>

Para ver los avisos meteorológicos, visite este link para mayor información:

<http://www.senamhi.gob.pe/avisos>

Próxima actualización: 28 de junio 2023



**Servicio Nacional de Meteorología e
Hidrología del Perú - SENAMHI**

Jr. Cahuide 785, Jesús María
Lima 11 - Perú

Central telefónica: [51 1] 614-1414

Unidad Funcional de Atención al Ciudadano:

[51 1] 470-2867

Climatología: [51 1] 614-1414 anexo 461

Pronóstico: [51 1] 614-1407 (Atención las 24 horas)

Consultas y sugerencias:

clima@senamhi.gob.pe

pronosticador@senamhi.gob.pe