



**BICENTENARIO
DEL PERÚ
2021 - 2024**



MONITOREO DE LLUVIAS A NIVEL NACIONAL

2022 - 2023

Al 07 de mayo de 2023

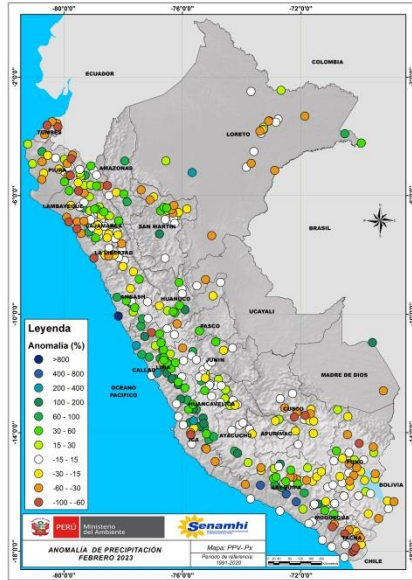
N°042-2023-SENAMHI/DMA/SPC



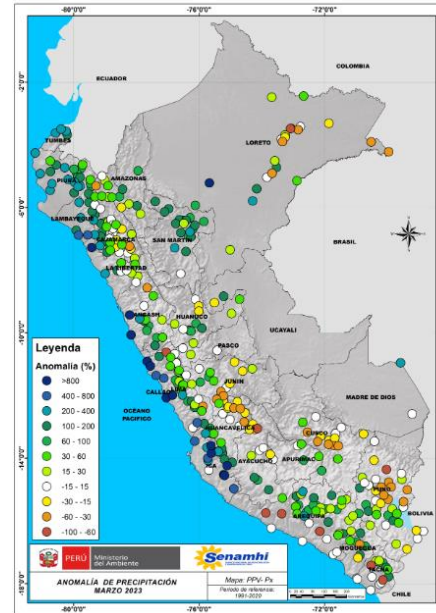
El presente reporte contempla la evolución de las lluvias en términos de **anomalías porcentuales de lluvias (%)**, **acumulados de lluvias 2022-2023** y **frecuencia/intensidad de lluvias a NIVEL NACIONAL** en lo que va del periodo de lluvias 2022-2023. Este monitoreo se realiza a partir de los registros diarios de lluvia (mm/día) de las estaciones meteorológicas convencionales de la red observacional del SENAMHI.

ANOMALÍAS PORCENTUALES DEL ACUMULADO DE PRECIPITACIÓN


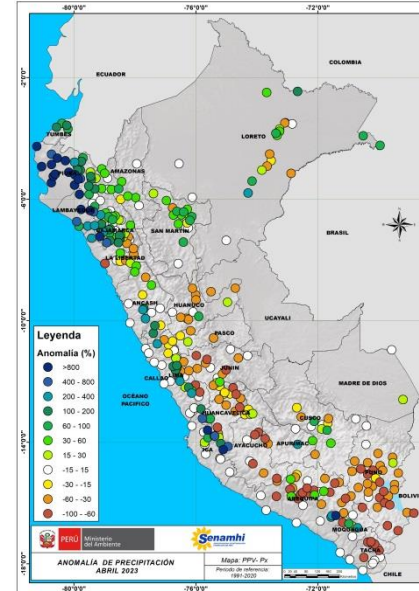
FEBRERO 2023



MARZO 2023



ABRIL 2023



PRIMAVERA 2022

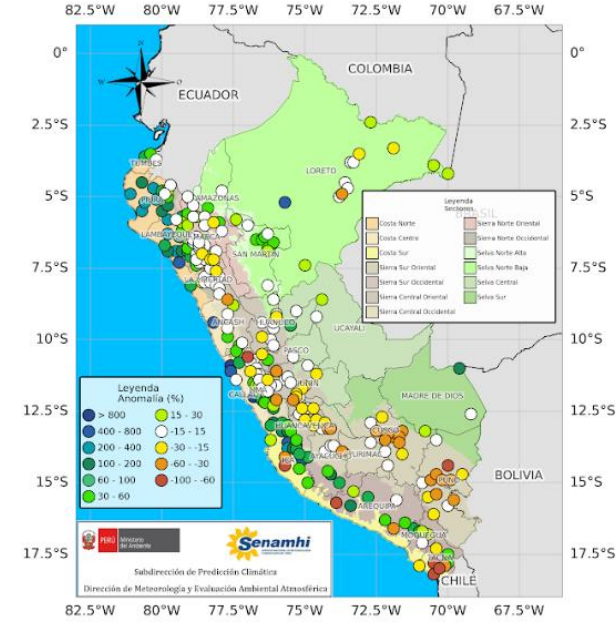
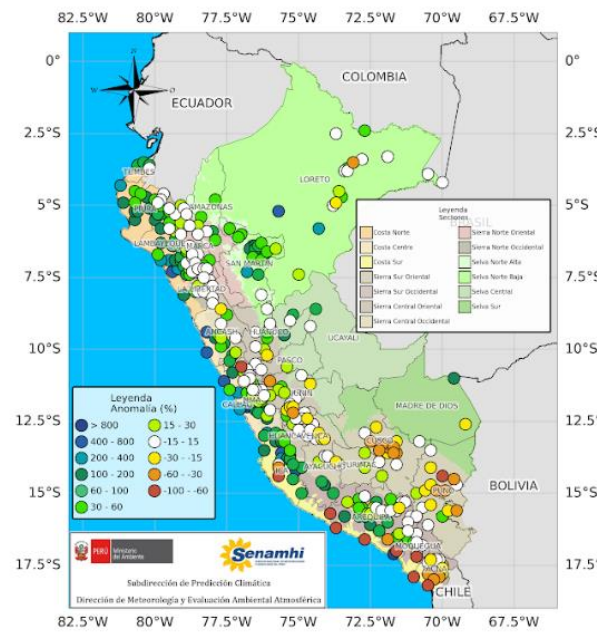
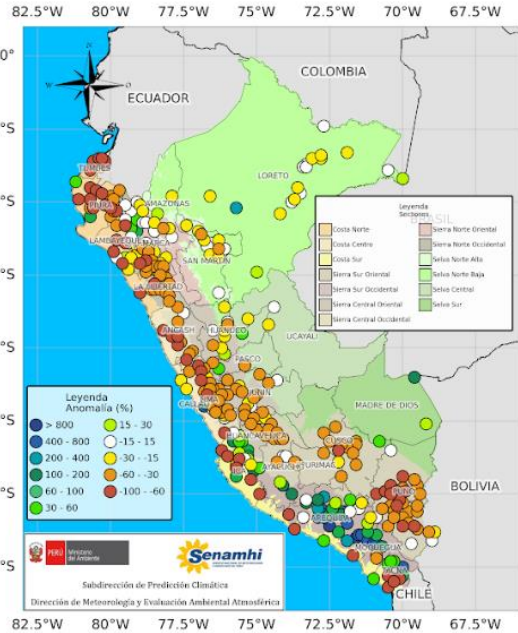
VERANO 2023

SET2022- ABR2023

Anomalía de Precipitación (%) - OCT-NOV-DIC-2022

Anomalía de Precipitación (%) - ENE-FEB-MAR-2023

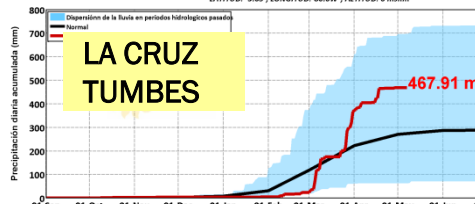
Anomalía de Precipitación (%) - SEP 2022 - ABR 2023



ACUMULADOS DIARIOS DE PRECIPITACIÓN DE 01 DE SETIEMBRE 2022 AL 07 DE MAYO - COSTA

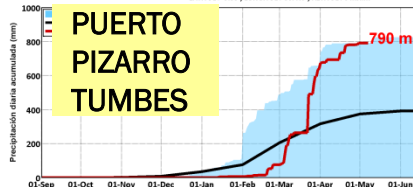
PRECIPITACIÓN DIARIA ACUMULADA DE SEPTIEMBRE A AGOSTO - ESTACIÓN LA CRUZ

LATITUD: -3.65°; LONGITUD: -80.61W°; ALTITUD: 6 msnm



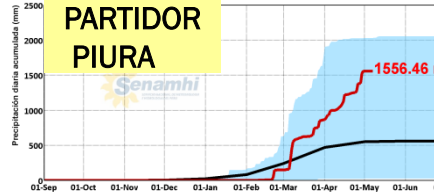
PRECIPITACIÓN DIARIA ACUMULADA DE SEPTIEMBRE A AGOSTO - ESTACIÓN PUERTO PIZARRO

LATITUD: -3.55°; LONGITUD: -80.41W°; ALTITUD: 6 msnm



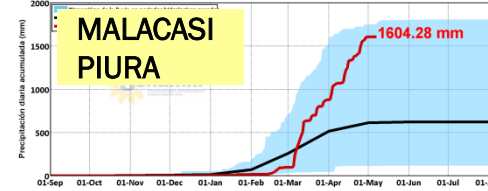
PRECIPITACIÓN DIARIA ACUMULADA DE SEPTIEMBRE A AGOSTO - ESTACIÓN PARTIDOR

LATITUD: -4.25°; LONGITUD: -80.41W°; ALTITUD: 238 msnm



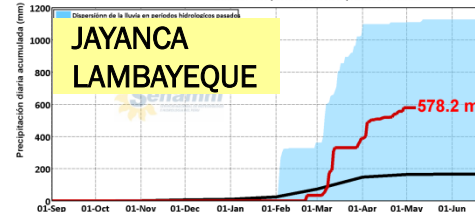
PRECIPITACIÓN DIARIA ACUMULADA DE SEPTIEMBRE A AGOSTO - ESTACIÓN MALACASI

LATITUD: -6.35°; LONGITUD: -79.91W°; ALTITUD: 257 msnm



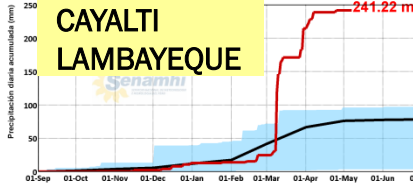
PRECIPITACIÓN DIARIA ACUMULADA DE SEPTIEMBRE A AGOSTO - ESTACIÓN JAYANCA

LATITUD: -6.35°; LONGITUD: -79.81W°; ALTITUD: 78 msnm



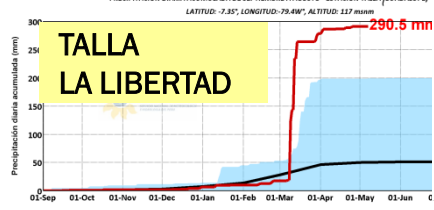
PRECIPITACIÓN DIARIA ACUMULADA DE SEPTIEMBRE A AGOSTO - ESTACIÓN CAYALTI

LATITUD: -4.95°; LONGITUD: -79.51W°; ALTITUD: 90 msnm



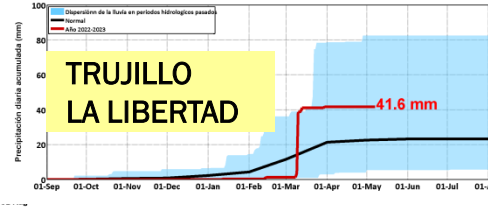
PRECIPITACIÓN DIARIA ACUMULADA DE SEPTIEMBRE A AGOSTO - ESTACIÓN TALLA

LATITUD: -7.35°; LONGITUD: -79.41W°; ALTITUD: 217 msnm



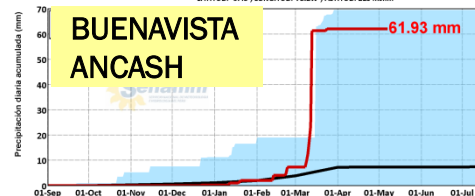
PRECIPITACIÓN DIARIA ACUMULADA DE SEPTIEMBRE A AGOSTO - ESTACIÓN TRUJILLO

LATITUD: -8.15°; LONGITUD: -79.11W°; ALTITUD: 44 msnm



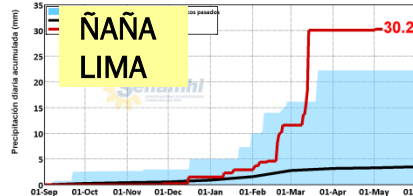
PRECIPITACIÓN DIARIA ACUMULADA DE SEPTIEMBRE A AGOSTO - ESTACIÓN BUENAVISTA

LATITUD: -9.45°; LONGITUD: -76.21W°; ALTITUD: 223 msnm



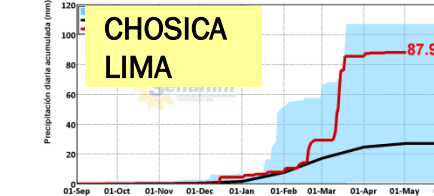
PRECIPITACIÓN DIARIA ACUMULADA DE SEPTIEMBRE A AGOSTO - ESTACIÓN ÑAÑA

LATITUD: -125°; LONGITUD: -76.81W°; ALTITUD: 543 msnm

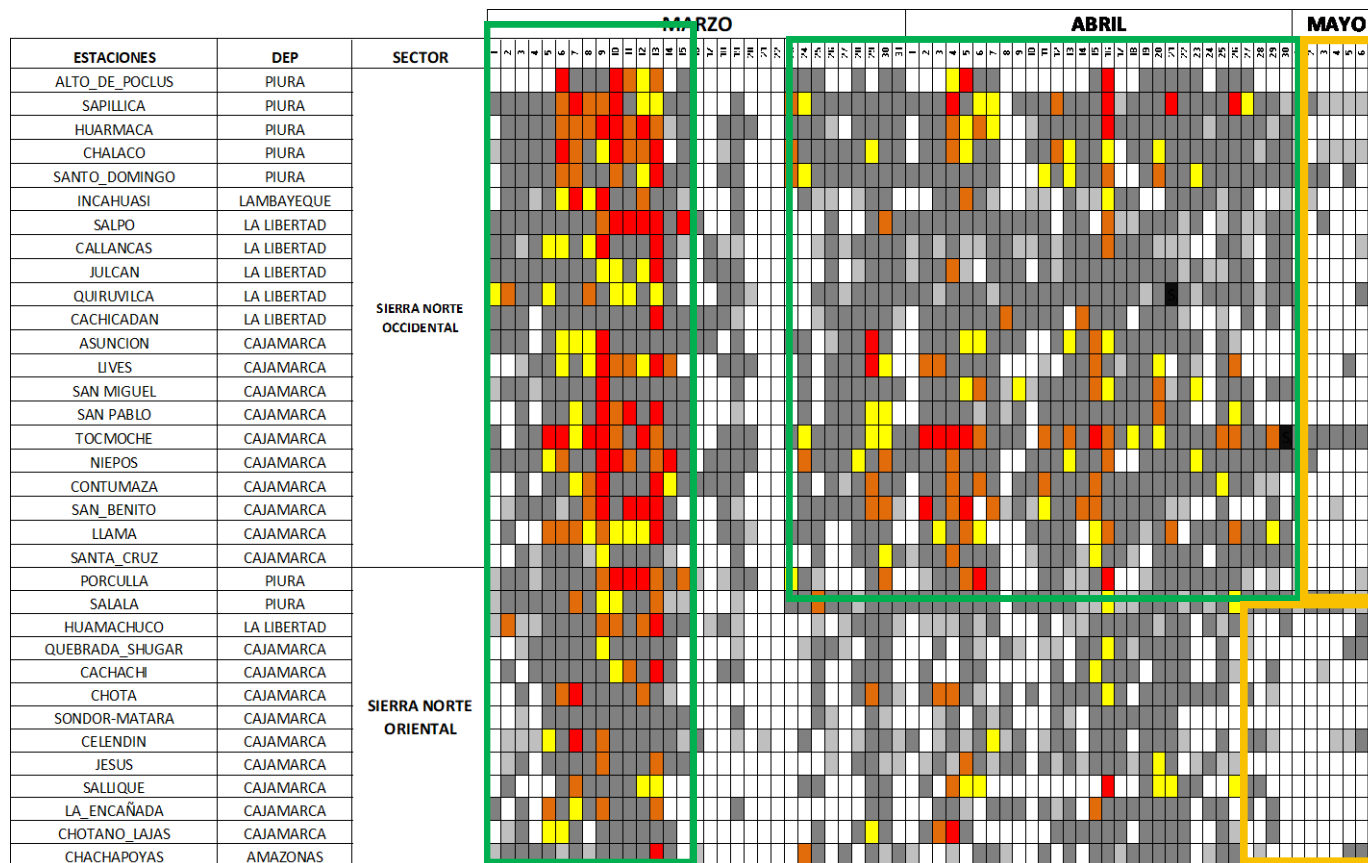


PRECIPITACIÓN DIARIA ACUMULADA DE SEPTIEMBRE A AGOSTO - ESTACIÓN CHOSICA

LATITUD: -11.95°; LONGITUD: -76.71W°; ALTITUD: 867 msnm



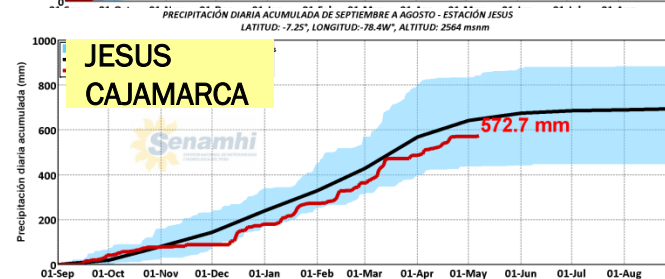
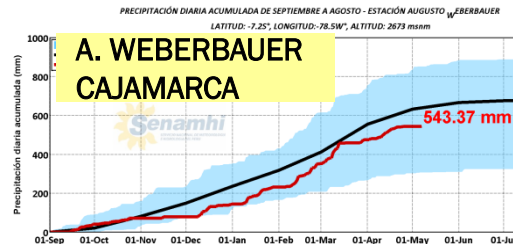
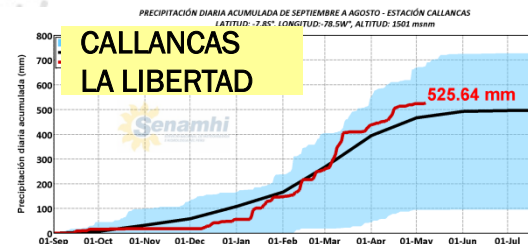
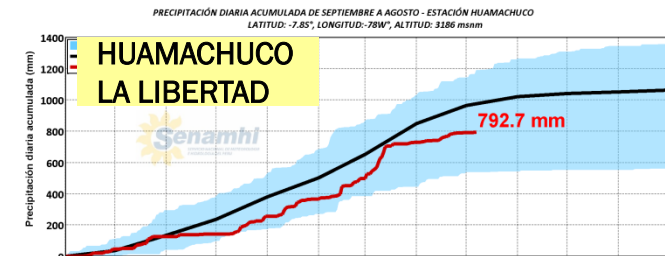
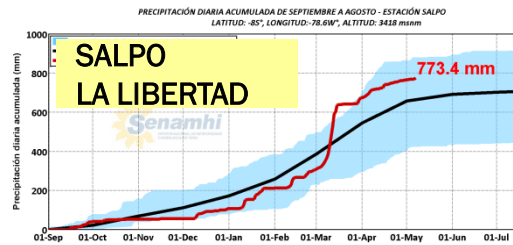
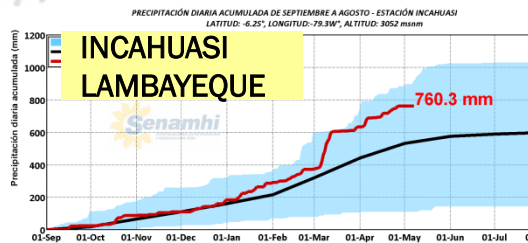
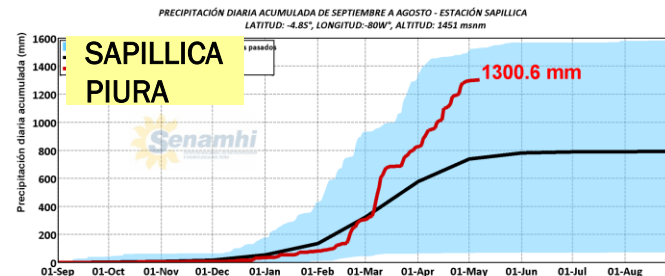
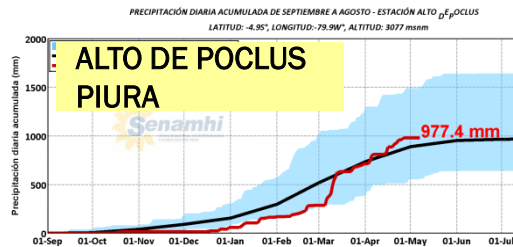
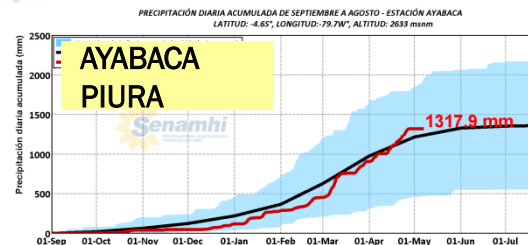
FRECUENCIA E INTENSIDAD DE PRECIPITACIÓN DIARIA SIERRA NORTE



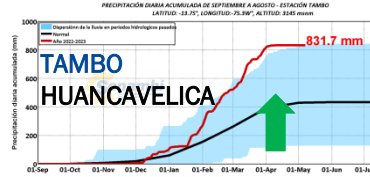
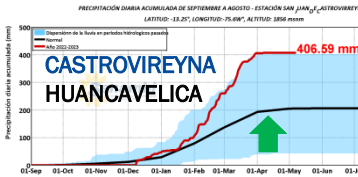
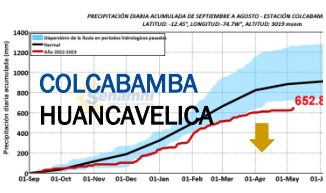
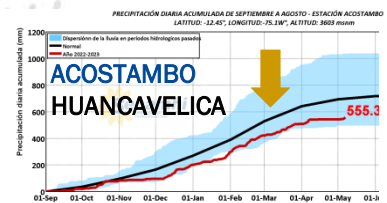

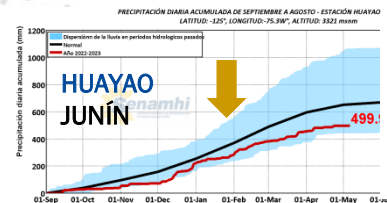
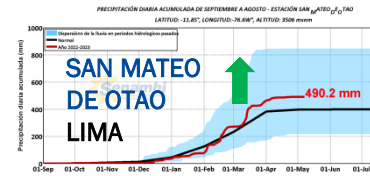
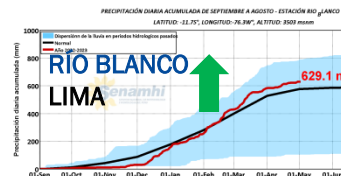
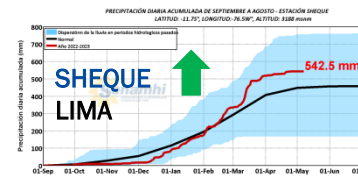
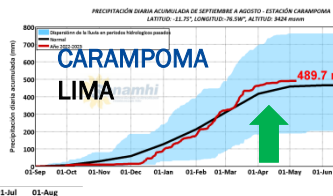
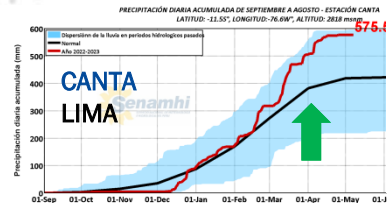
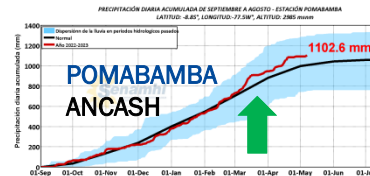
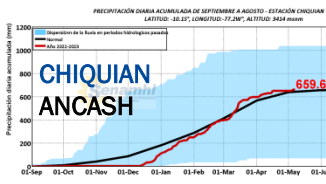
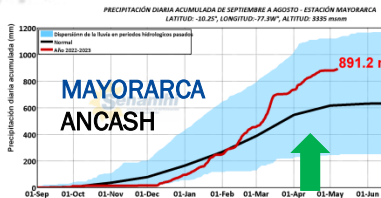
■ Sin datos □ Día sin lluvia □ Lluvia < 1mm ■ 1 mm ≤ Lluvia ≤ percentil 90
■ Día lluvioso ■ Día muy lluvioso ■ Día extremadamente lluvioso

Ausencia de llluvias

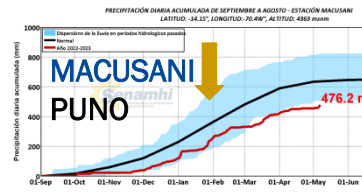
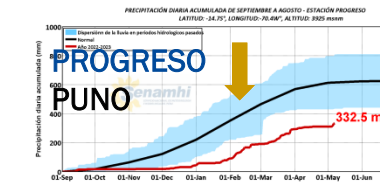
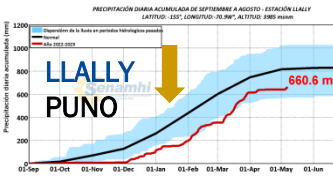
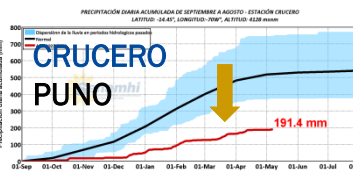
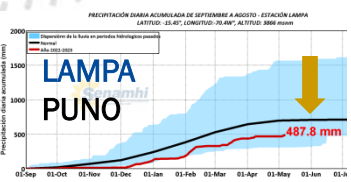
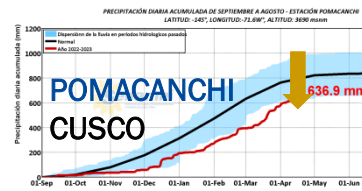
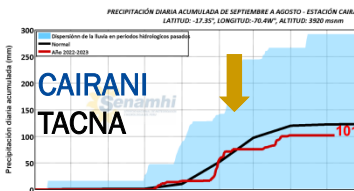
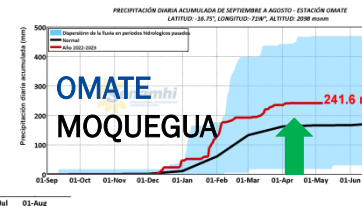
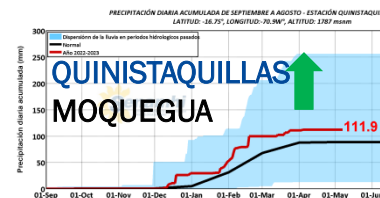
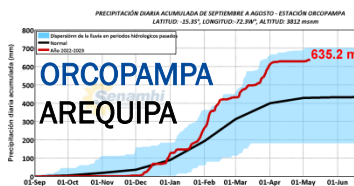
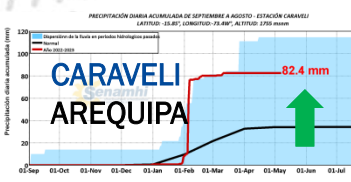
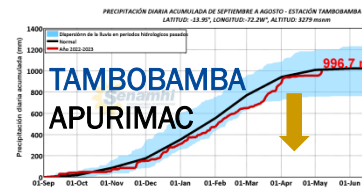
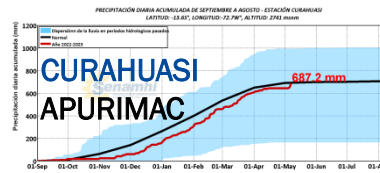
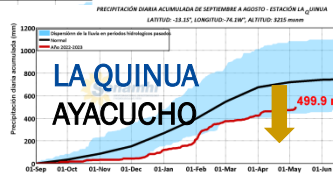
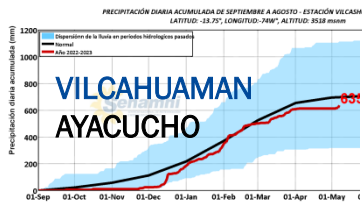
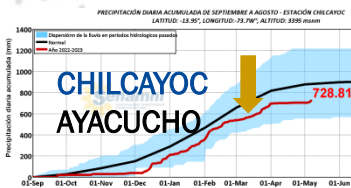
ACUMULADOS DIARIOS DE PRECIPITACIÓN DE 01 DE SETIEMBRE 2022 AL 07 DE MAYO 2023 SIERRA NORTE



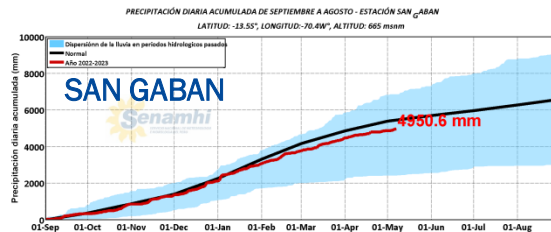
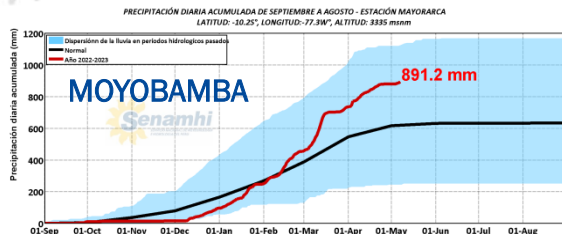
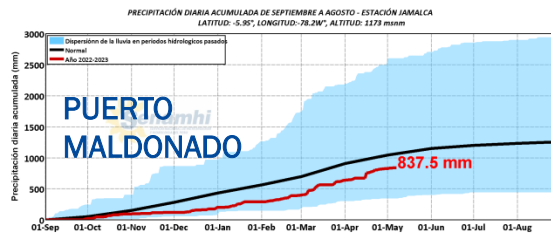
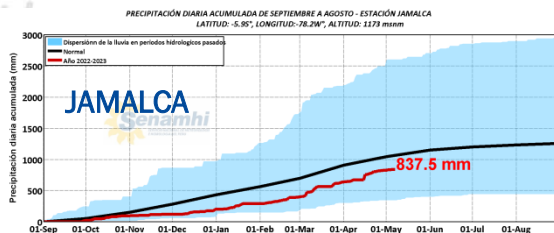
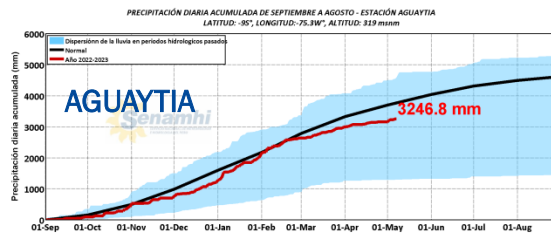
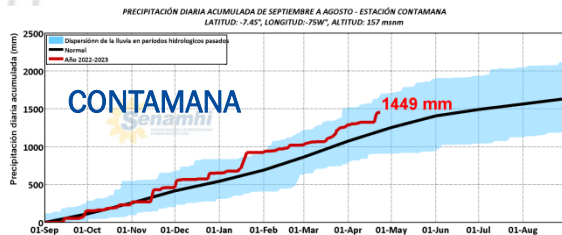
ACUMULADOS DIARIOS DE PRECIPITACIÓN DE 01 DE SETIEMBRE 2022 AL 07 DE MAYO 2023 - SIERRA CENTRAL



ACUMULADOS DIARIOS DE PRECIPITACIÓN DE 01 DE SETIEMBRE 2022 AL 07 DE MAYO 2023 SIERRA SUR



ACUMULADOS DIARIOS DE PRECIPITACIÓN DE 01 DE SETIEMBRE 2022 AL 07 DE MAYO 2023 SELVA

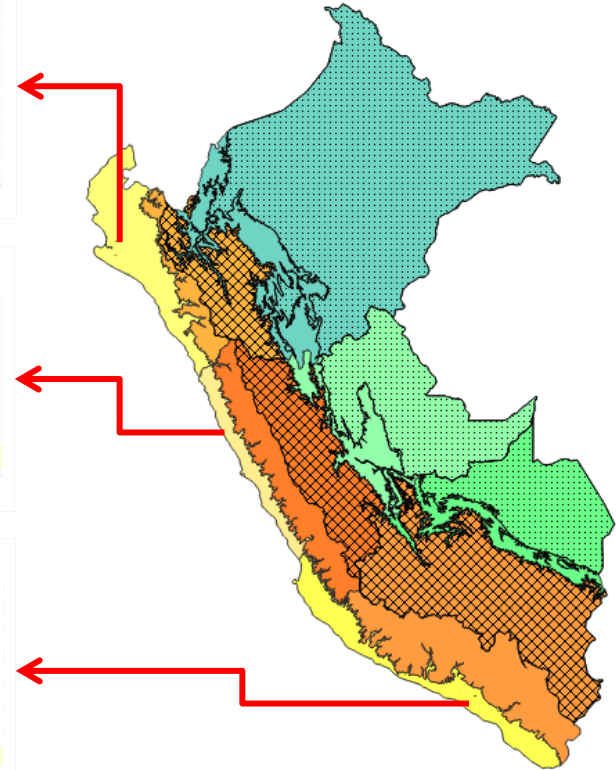
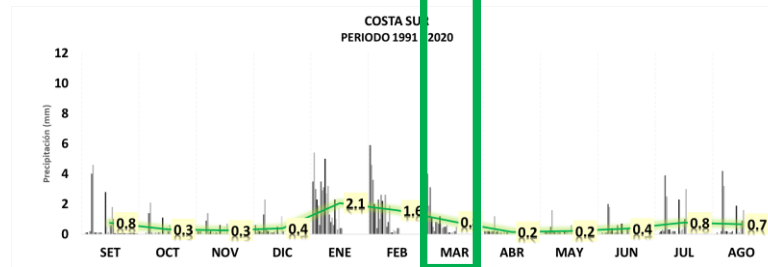
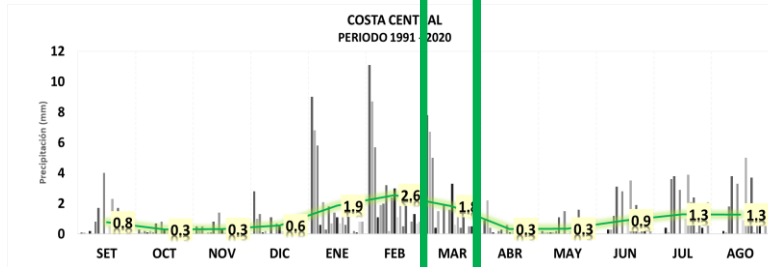
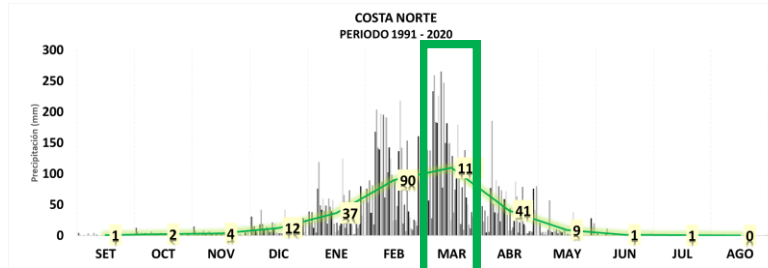


SERVICIO NACIONAL DE METEOROLOGÍA E HIDROLOGÍA DEL PERÚ

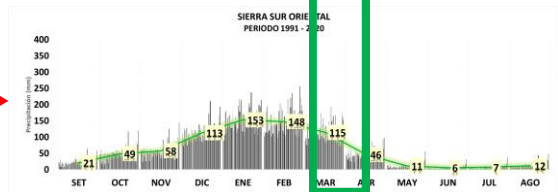
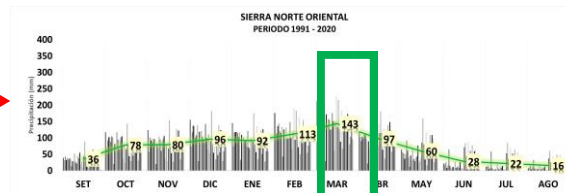
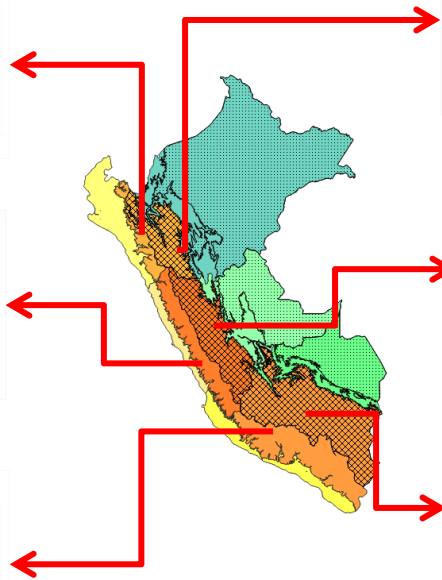
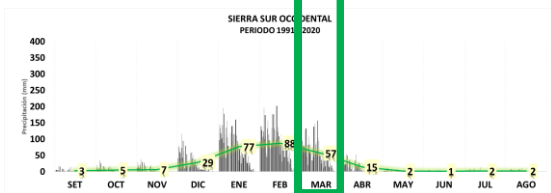
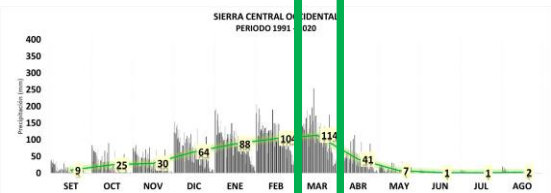
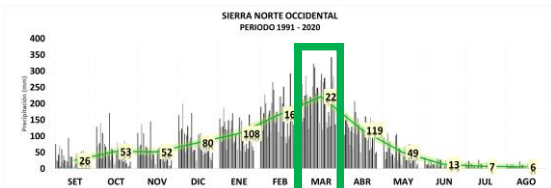
Subdirección de predicción climática

<https://www.gob.pe/senamhi>

Regímenes de precipitación durante el año REGIÓN COSTERA



Regímenes de precipitación durante el año REGIÓN ANDINA



Regímenes de precipitación durante el año REGIÓN SELVA

