



# BOLETÍN SEMANAL DE CONDICIONES ATMOSFÉRICAS FAVORABLES A INCENDIOS FORESTALES

## PRONÓSTICO

Del 29 de septiembre  
al 05 de octubre 2022

## INFORME

Del 22 al 28 de  
septiembre 2022

SUSCRIPCIÓN



PERÚ

Ministerio  
del Ambiente

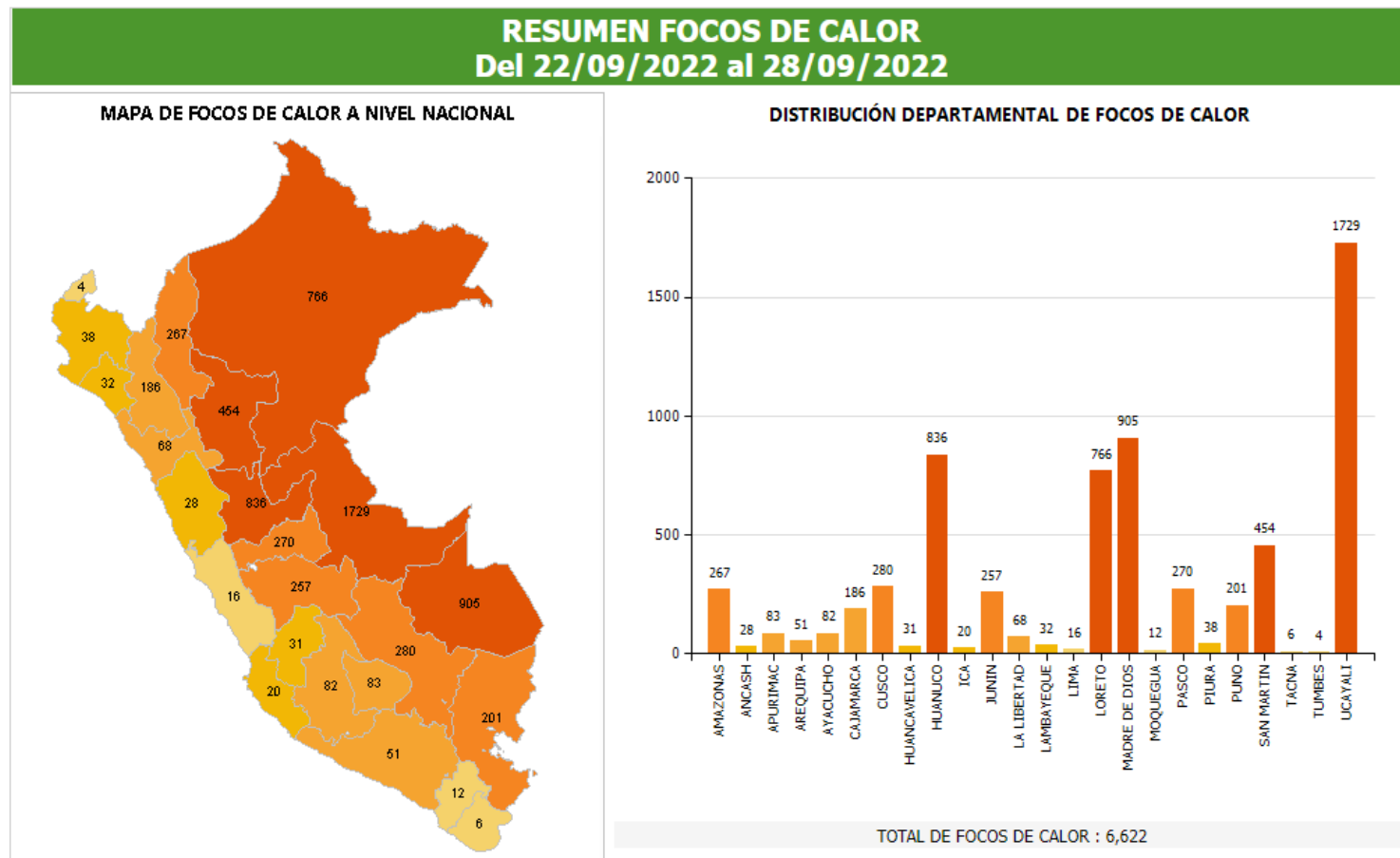


Fuente: Jaime Morales  
Lampa, Puno

# RESUMEN SEMANAL DE FOCOS DE CALOR

Los mayores acumulados semanales de focos de calor se dieron en: Huánuco, Loreto, Madre de Dios, San Martín y Ucayali.

Por otro lado, las regiones con menor acumulado de focos de calor fueron: Áncash, Huancavelica, Ica, Lima, Moquegua, Tacna y Tumbes.

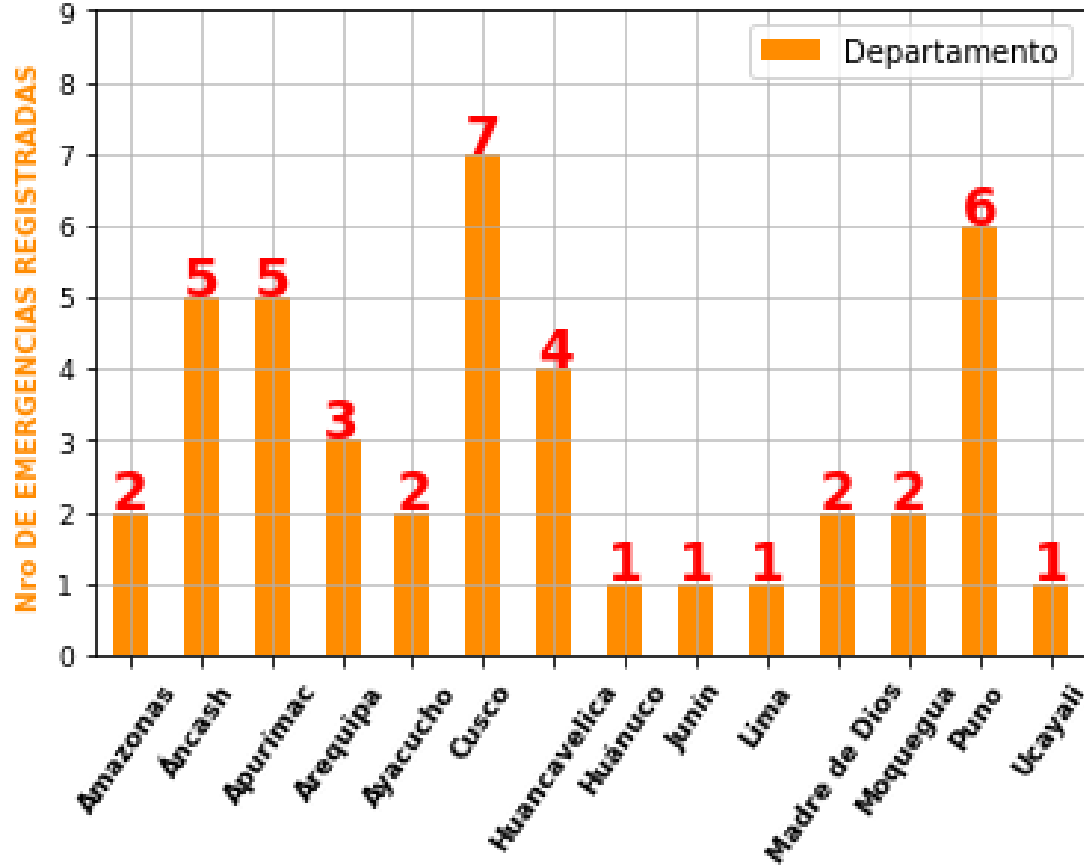


Fuente: SERFOR

# RESUMEN SEMANAL DE EMERGENCIAS DE INCENDIOS FORESTALES

EMERGENCIAS REGISTRADAS POR INCENDIOS FORESTALES DEL 22 AL 28 DE SEPTIEMBRE 2022

Semana del 22 al 28 de septiembre 2022



ELABORACIÓN: SENAMHI

FUENTE : INDECI

## REGIÓN NORTE

Durante la semana de análisis se registraron dos incendios forestales en el departamento de Amazonas y cinco en Áncash.

## REGIÓN CENTRO

Con respecto a la zona central, se registraron un incendio forestal en cada uno de los departamentos de Huánuco, Junín, Lima y Ucayali; así mismo, dos en Ayacucho y cuatro en Huancavelica.

## REGIÓN SUR

Por otro lado, en la zona sur, se registraron dos incendios forestales en cada uno de los departamentos de Moquegua y Madre de Dios, tres en Arequipa, cinco en Apurímac, seis en Puno. Finalmente, en el departamento de Cusco se registraron siete incendios forestales.

# COMPARACIÓN SEMANAL DE ÁREA CON CONDICIONES FAVORABLES vs REGISTROS

Semana del 22 al 28 de septiembre 2022

Esta imagen muestra un comparativo entre el mapa de condiciones favorables a Incendios Forestales y lo ocurrido en la realidad con respecto al registro de Incendios Forestales y Focos de Calor.

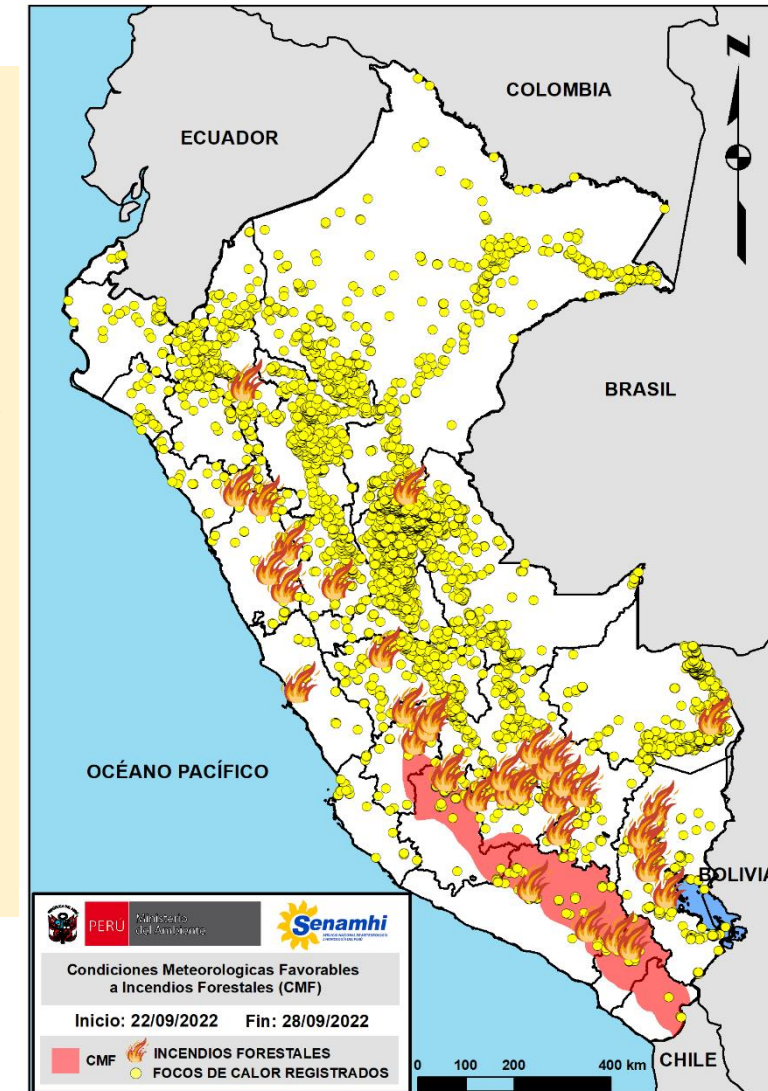
Se observa que los mayores registros de incendios forestales se presentaron en los departamentos de: Cusco con siete incendios forestales, Puno con seis, Áncash y Apurímac con cinco incendios forestales registrados cada uno, mientras que Huancavelica se registraron cuatro incendios forestales, Arequipa con tres; así mismo, Amazonas, Ayacucho, Moquegua y Madre de Dios con dos incendios forestales registrados cada uno. Por último, los departamentos de Huánuco, Junín, Lima y Ucayali registraron un incendio forestal cada uno. Por otro lado, el mayor acumulado de focos de calor se presentó en la selva y sierra, principalmente en la zona centro y norte.

En relación al área pronosticada se presentaron un total de tres incendios forestales en el departamento de Arequipa, tres en Arequipa, dos en cada uno de los departamentos de Moquegua y Ayacucho, y uno en Apurímac; sin embargo, también se registraron incendios forestales en los departamentos de Amazonas, Áncash, Huánuco, Junín, Lima, Ucayali, Huancavelica, Madre de Dios, Apurímac, Puno y Cusco.

## NOTA

**Foco de calor:** Anomalía térmica detectada por el satélite.

**Incendio registrado:** Emergencia de incendio forestal reportado por INDECI.

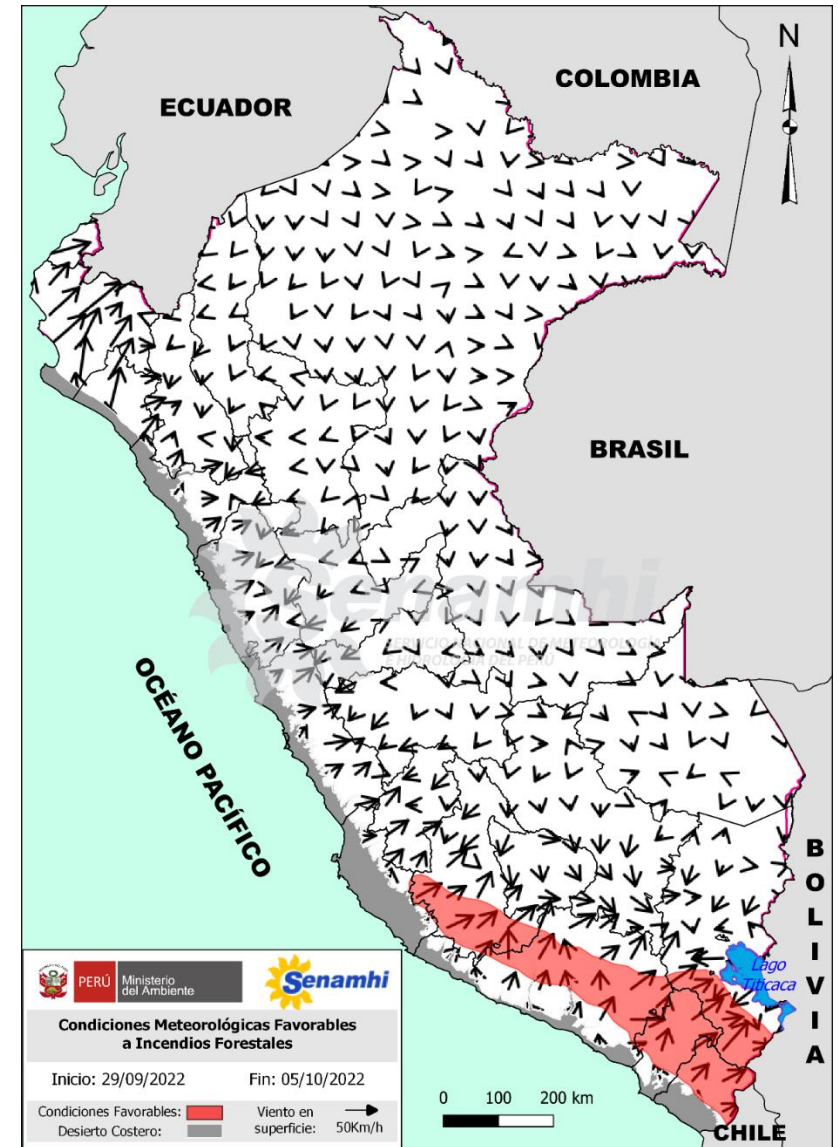


# CONDICIONES FAVORABLES A INCENDIOS FORESTALES

Para la semana del 29 de septiembre al 05 de octubre 2022

**EN SIERRA SUR**, se esperan condiciones atmosféricas favorables a incendios forestales principalmente en el sector occidental, la cual comprenden los departamentos de: Ayacucho, Arequipa, Moquegua, Tacna y Puno. Se presentarán vientos hacia el Norte/Noreste con velocidades superiores a los 30 km/h en promedio. Además, estas regiones presentarán en promedio una humedad relativa inferior al 40% (condiciones secas). Cabe resaltar, que las zonas mencionadas presentarán descenso de temperatura nocturna de acuerdo a los avisos N° 194 y N°199 de descenso de temperatura nocturna en la sierra centro y sur:

<https://www.senamhi.gob.pe/?&p=aviso-meteorologico>



**Dirección de Meteorología y Evaluación Ambiental Atmosférica**

Christian Pedro Yarlequé Galvez

[cyarleque@senamhi.gob.pe](mailto:cyarleque@senamhi.gob.pe)

**Subdirección de Predicción Meteorológica**

Gabriela Teófila Rosas Benancio

[grosas@senamhi.gob.pe](mailto:grosas@senamhi.gob.pe)

El boletín semanal de incendios forestales lo encuentras en:

<https://www.senamhi.gob.pe/site/incendio/>

Para para mayor información sobre los avisos meteorológicos, visite este link :

<http://www.senamhi.gob.pe/avisos>

Si deseas suscribirte a este y los otros boletines de incendios forestales, visite este link :

<https://forms.gle/nYbU8JyqYdSQXVWo9>

Próxima actualización: **06/10/2022**



**Servicio Nacional de Meteorología e  
Hidrología del Perú - SENAMHI**

Jr. Cahuide 785, Jesús María

Lima 11 - Perú



**Pronóstico:**

996369766 (Whatsapp: Atención las 24 horas)

**Consultas y sugerencias:**

[pronosticador@senamhi.gob.pe](mailto:pronosticador@senamhi.gob.pe)