



BOLETÍN SEMANAL DE TEMPERATURAS MÁXIMAS Y MÍNIMAS DEL AIRE

Regiones Andina y
Amazónica



INFORME

de la semana del 03 al 10
de agosto de 2022



PRONÓSTICO DE TEMPERATURA MÍNIMA

para la semana del 11 al 17 de
agosto de 2022.





Monitoreo de Temperaturas Máximas del Aire

03 al 09 de agosto 2022

EXTREMOS DE TEMPERATURA MÁXIMA

SECTOR	DPTO	ESTACION	ALT	AGOSTO								
				3	4	5	6	7	8	9		
SIERRA NORTE OCCIDENTAL	PIURA	AYABACA	2633									
	CAJAMARCA	QUILCATE	3076									
		GRANJA PORCON	3149									
	LAMBAYEQUE	INCAHUASI	3052									
LA LIBERTAD	SALPO	3418										
SIERRA NORTE ORIENTAL	PIURA	HUANCABAMBA	1959									
	AMAZONAS	CHACHAPOYAS	2442									
	CAJAMARCA	BAMBAMARCA	2495									
		LA ENCAÑADA	2980									
	CAJAMARCA	AUGUSTO WEBERBAUER	2673									
LA LIBERTAD	HUAMACHUCO	3186										
SIERRA CENTRAL OCCIDENTAL	ANCASH	MALVAS	3009									
		CHIQUIAN	3414									
	LIMA	OYON	3652									
SIERRA CENTRAL ORIENTAL	HUANUCO	MATUCANA	2417									
		DOS DE MAYO	3442									
	PASCO	JACAS CHICO	3673									
		CERRO DE PASCO	4357									
		JAUJA	3366									
	JUNIN	INGENIO	3373									
		HUAYAO	3321									
HUANCAVELICA	ACOSTAMBO	3603										
	PAMPAS	3250										
SIERRA SUR OCCIDENTAL	AYACUCHO	PUQUIO	3176									
	AREQUIPA	CHIVAY	3644									
		IMATA	4475									
	MOQUEGUA	UBINAS	3381									
		CANDARAVE	3488									
TACNA	SUSAPAYA	3468										
SIERRA SUR ORIENTAL	AYACUCHO	CHILCAYOC	3395									
	CUSCO	ANTA ANCACHURO	3324									
		CAY CAY	3117									
		CCATCCA	3681									
	APURIMAC	TAMBOBAMBA	3279									
		AZANGARO	3857									
PUNO	PAMPAHUTA	4316										
	MAZO CRUZ	3980										
SELVA NORTE ALTA	SAN MARTIN	MOYOBAMBA	879									
SELVA NORTE BAJA	LORETO	MAZAN	96									
		PUERTO ALMENDRA	96									
	SAN MARTIN	CABALLOCOCHA	75									
		TARAPOTO	382									
SELVA CENTRAL BAJA	SAUCE	614										
	UCAYALI	AGUAYTIA	319									
SELVA SUR BAJA	HUANUCO	PUERTO INCA	249									
	MADRE DE DIOS	IÑAPARI	244									
PUERTO MALDONADO		209										

SIERRA NORTE

Entre el 3 al 9 de agosto, la sierra norte presentó descensos de las temperaturas diurnas, mientras que en Ayabaca con unos días cálidos.

SIERRA CENTRAL

En la sierra central, algunas estaciones presentaron días cálidos al inicio y al término de la semana en mención, pero predominaron los días fríos a muy fríos.

SIERRA SUR

La sierra sur occidental presentó entre condiciones variables, entre días cálidos y fríos; mientras que, la sierra sur oriental presentó del día 5 al 8 descensos de las temperaturas diurnas.

SELVA

En la región amazónica, predominó días aislados con ligeros descensos de las temperaturas diurnas.

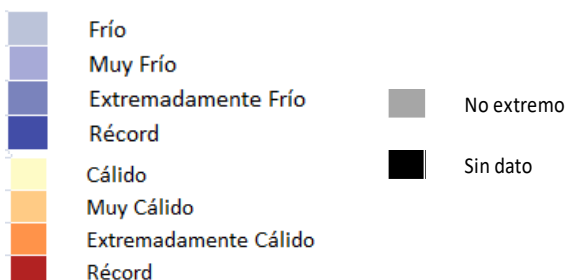



Tabla 1. Valores mínimos de la temperatura máxima.

SECTOR	VALOR MÍNIMO	ALT (msnm)	Normal
Sierra Norte	11.2°C (Quilcate – Cajamarca)	3076	17.1°C
Sierra Centro	12.0°C (Oyón – Lima)	3652	18.1°C
Sierra Sur	13.0°C (Tambobamba – Apurímac)	3279	20.6°C
Selva Norte Baja	24.0°C (Moyobamba – San Martín)	879	29.0°C
Selva Sur	26.0°C (Puerto Maldonado – Madre de Dios)	209	32.2°C




Monitoreo de Temperaturas Mínimas del Aire

03 al 10 de agosto de 2022

EXTREMOS DE TEMPERATURA MÍNIMA

SECTOR	DPTO	ESTACION	ALT	AGOSTO								
				3	4	5	6	7	8	9	10	
SIERRA NORTE OCCIDENTAL	PIURA	CHALACO	2283									
	CAJAMARCA	QUILCATE	3076									
		GRANJA PORCON	3149									
	LAMBAYEQUE	INCAHUASI	3052									
LA LIBERTAD	SALPO	3418										
SIERRA NORTE ORIENTAL	PIURA	HUANCABAMBA	1959									
	AMAZONAS	CHACHAPOYAS	2442									
	CAJAMARCA	BAMBAMARCA	2495									
		LA ENCAÑADA	2980									
		AUGUSTO WEBERBAUER	2673									
LA LIBERTAD	HUAMACHUCO	3186										
SIERRA CENTRAL OCCIDENTAL	ANCASH	CHIQUIAN	3414									
	LIMA	OYON	3652									
		CANTA	2818									
MATUCANA		2417										
SIERRA CENTRAL ORIENTAL	HUANUCO	DOS DE MAYO	3442									
		JACAS CHICO	3673									
	PASCO	CERRO DE PASCO	4357									
	JUNIN	JAUJA	3366									
		INGENIO	3373									
		HUAYAO	3321									
	HUANCAVELICA	ACOSTAMBO	3603									
PAMPAS		3250										
PUQUIO		3176										
SIERRA SUR OCCIDENTAL	AYACUCHO	TISCO	4195									
	AREQUIPA	CHIVAY	3644									
		IMATA	4475									
		UBINAS	3381									
	TACNA	CANDARAVE	3488									
SIERRA SUR ORIENTAL	AYACUCHO	CHILCAYOC	3395									
	CUSCO	ANTA ANCACHURO	3324									
		CAY CAY	3117									
		CCATCCA	3681									
	APURIMAC	TAMBOBAMBA	3279									
		AYAVIRI	3941									
		CABANILLAS	3885									
MAZO CRUZ		3980										
SELVA NORTE ALTA	SAN MARTIN	MOYOBAMBA	879									
SELVA NORTE BAJA	LORETO	MAZAN	96									
		PUERTO ALMENDRA	96									
		CABALLOCOCHA	75									
	SAN MARTIN	TARAPOTO	382									
		EL PORVENIR	223									
SELVA CENTRAL BAJA	HUANUCO	TOURNAVISTA	213									
		PUERTO INCA	249									
	UCAYALI	SAN ALEJANDRO	210									
AGUAYTIA		319										
SELVA SUR BAJA	MADRE DE DIOS	IÑAPARI	244									
		PUERTO MALDONADO	209									



SIERRA NORTE

Predominaron las noches cálidas y muy cálidas; mientras que en la estación Chachapoyas se presentaron algunas noches frías a extremadamente frías.

SIERRA CENTRAL

La sierra central presentó mayormente temperaturas nocturnas cálidas, con excepción de la estación de Chiquián.

SIERRA SUR

En el sector occidental se registraron temperaturas normales mayormente; mientras que en el sector oriental se registraron noches cálidas a extremadamente cálidas.

SELVA

La región Amazónica se caracterizó por continuar registrando valores altos de temperatura mínima en gran parte de la región. Se alcanzó noche entre cálida y extremadamente cálida consecutivas.

Récords mensuales:

- Temperaturas mínimas muy altas:
 - ✓ Huamachuco (La Libertad): 10.5°C el 09/08/2022. Superó récord anterior de 10.4°C de 1997. Normal: 5.4°C.
 - ✓ Anta Ancachuro (Cusco): 6.0°C el 07/08/2022. Superó récord anterior de 5.4°C de 1971. Normal: -2.7°C.

Tabla 2. Valores mínimos de la temperatura mínima.

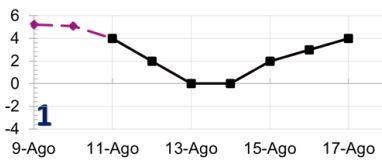
SECTOR	VALOR MÍNIMO	ALT (msnm)	Normal
Sierra Norte	4.2°C (Chachapoyas – Amazonas)	2442	8.6°C
Sierra Centro	1.0°C (Chiquián – Ancash)	3414	4.1°C
Sierra Sur	1.0°C (Puquio – Ayacucho)	3176	3.1°C

Pronóstico de Temperatura Mínima del 11 al 17 de agosto de 2022

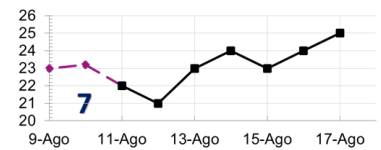
PERSPECTIVAS:

En la sierra norte se prevé una ligera disminución de la temperatura mínima (nocturna) entre los días 12 y 14 de agosto. En la sierra centro y sur se espera un descenso de temperatura nocturna a partir del 13 de agosto, especialmente para la zona occidental, para la zona sur oriental se espera una disminución del 11 al 13 de agosto. En selva se prevé el descenso de las temperaturas nocturnas hasta el 12 de agosto, afectando principalmente la zona sur y centro debido al decimocuarto friaje.

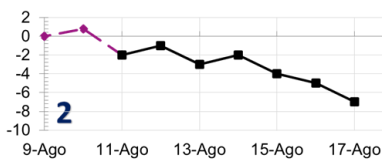
SIERRA NORTE – Granja Porcón



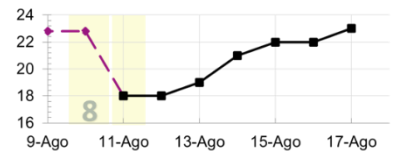
SELVA NORTE – Mazán



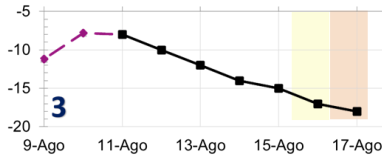
SIERRA CENTRO – Laive



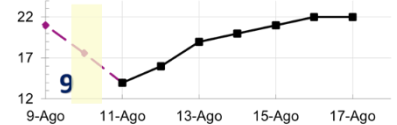
SELVA CENTRO – Pucallpa



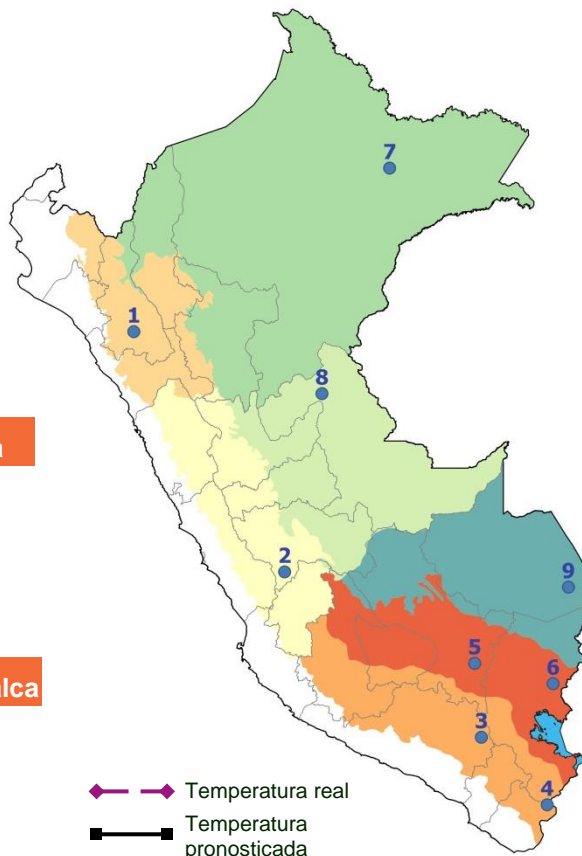
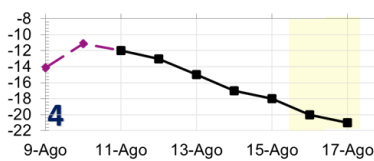
SIERRA SUR OCCIDENTAL – Imata



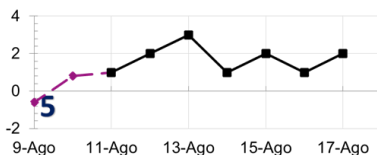
SELVA SUR – Puerto Maldonado



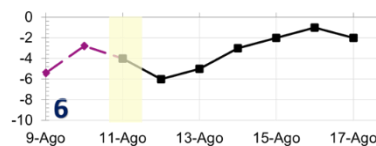
SIERRA SUR OCCIDENTAL – Chuapalca



SIERRA SUR ORIENTAL – Sicuani



SIERRA SUR ORIENTAL – Ananea



NIVELES DE PELIGRO:

AMARILLO

NARANJA

ROJO

AVISOS METEOROLÓGICOS EMITIDOS Y VIGENTES EN LAS REGIONES DE INTERÉS:

AVISO METEOROLÓGICO N°158 – DECIMOCUARTO FRIAJE EN LA SELVA

Las estaciones seleccionadas son representativas de cada zona geográfica, las cuales tienen un color diferenciado en el mapa. La tendencia de las temperaturas se mantiene en gran parte de la región; sin embargo, los registros de temperatura serán diferentes dependiendo de la ubicación de cada localidad.

Dirección de Meteorología y Evaluación

Ambiental Atmosférica

Christian Yarleque

cyarleque@senamhi.gob.pe

Subdirección de Predicción Meteorológica

Gabriela Rosas

grosas@senamhi.gob.pe

Subdirección de Predicción Climática

Grinia Avalos

gavalos@senamhi.gob.pe

Análisis y Redacción

- ✓ Sara Olivares
- ✓ Bremilda Sutizal Sanchez

Suscríbete a los boletines meteorológicos

<http://bit.ly/2EKqsHX>

Para ver los avisos meteorológicos, visite este link para mayor información:

<http://www.senamhi.gob.pe/avisos>

Próxima actualización: 17 de agosto de 2022



**Servicio Nacional de Meteorología e
Hidrología del Perú - SENAMHI**

Jr. Cahuide 785, Jesús María
Lima 11 - Perú

Central telefónica: [51 1] 614-1414

Unidad Funcional de Atención al Ciudadano:

[51 1] 470-2867

Climatología: [51 1] 614-1414 anexo 461

Pronóstico: [51 1] 614-1407 (Atención las 24 horas)

Consultas y sugerencias:

clima@senamhi.gob.pe

pronosticador@senamhi.gob.pe