



BOLETÍN SEMANAL DE TEMPERATURAS MÁXIMAS Y MÍNIMAS DEL AIRE

Regiones Andina y
Amazónica



INFORME

de la semana del 27 julio al
03 de agosto de 2022



PRONÓSTICO DE TEMPERATURA MÍNIMA

para la semana del 04 al 10 de
agosto de 2022.





Monitoreo de Temperaturas Máximas del Aire 27 de julio al 2 de agosto 2022

EXTREMOS DE TEMPERATURA MÁXIMA

SECTOR	DPTO	ESTACION	ALT	JULIO							
				27	28	29	30	31	1	2	
SIERRA NORTE OCCIDENTAL	PIURA	AYABACA	2633								
	CAJAMARCA	QUILCATE	3076								
		GRANJA PORCON	3149								
	LAMBAYEQUE	INCAHUASI	3052								
LA LIBERTAD	HUAMACHUCO	3186									
SIERRA NORTE ORIENTAL	PIURA	HUANCABAMBA	1959								
	AMAZONAS	JAMALCA	1173								
	CAJAMARCA	BAMBAMARCA	2495								
		LA ENCAÑADA	2980								
CAJAMARCA	SONDOR-MATARA	2908									
LA LIBERTAD	HUAMACHUCO	3186									
SIERRA CENTRAL OCCIDENTAL	ANCASH	MALVAS	3009								
		CHIQUIAN	3414								
	LIMA	OYON	3652								
SIERRA CENTRAL ORIENTAL	HUANUCO	MATUCANA	2417								
		DOS DE MAYO	3442								
	PASCO	JACAS CHICO	3673								
		CERRO DE PASCO	4357								
	JUNIN	JAUJA	3366								
		INGENIO	3373								
HUANCAMELICA	HUAYAO	3321									
	LIRCAY	3303									
	TAMBO	3145									
SIERRA SUR OCCIDENTAL	AYACUCHO	PAUCARAY	3232								
	AREQUIPA	CHIVAY	3644								
		IMATA	4475								
	MOQUEGUA	UBINAS	3381								
TACNA	TALABAYA	3409									
	PALCA	3004									
SIERRA SUR ORIENTAL	AYACUCHO	CHILCAYOC	3395								
	CUSCO	ANTA ANCACHURO	3324								
		CAY CAY	3117								
		CCATCCA	3681								
	APURIMAC	TAMBOBAMBA	3279								
PUNO	AZANGARO	3857									
	PAMPAHUTA	4316									
	MAZO CRUZ	3980									
SELVA NORTE ALTA	SAN MARTIN	MOYOBAMBA	879								
SELVA NORTE BAJA	LORETO	PEBAS	102								
		CABALLOCOCHA	75								
	SAN MARTIN	NAUTA	101								
		SAN ANTONIO	467								
PACHIZA	286										
SELVA CENTRAL BAJA	UCAYALI	AGUAYTIA	319								
	HUANUCO	PUERTO INCA	249								
SELVA SUR BAJA	MADRE DE DIOS	IÑAPARI	244								
		PUERTO MALDONADO	209								

SIERRA NORTE

Entre el 27 de julio al 2 de agosto, la sierra norte presentó un aumento de temperaturas diurnas alcanzando días muy cálidos y extremadamente cálidos.

SIERRA CENTRAL

En la sierra central, continuaron los días de cálidos a extremadamente cálidos, con un récord cálido hacia el sector oriental, sobre las estaciones de Lircay y Tambo en Huancavelica. Por otro lado, en el sector occidental se presentaron días fríos a extremadamente fríos desde 31 al 2 de agosto.

SIERRA SUR

La sierra sur occidental presentó días mayormente cálidos hasta extremadamente cálidos, incluso algunos récords en estaciones de Paucaray, Chivay, Caycay y Ccatcca.

SELVA

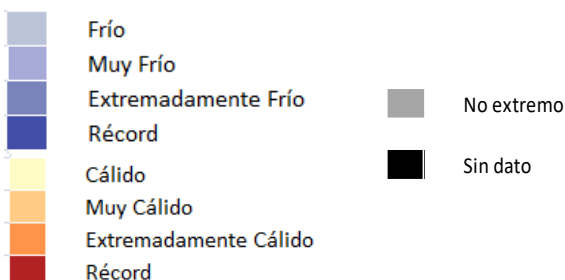
En la región amazónica, predominaron las condiciones de días cálidos a extremadamente cálidos. Con algunos récords en Loreto y San Martín.


Récords mensuales:

- Temperaturas máximas muy altas:
 - ✓ Sondor-Matara (Cajamarca): 24.5°C el 29/07/2022. Superó récord anterior de 23.9°C de 2012. Normal: 20.2°C
 - ✓ Lircay (Huancavelica): 24.5°C el 31/07/2022. Superó récord anterior de 1981. Normal: 20.3°C.

Tabla 1. Valores mínimos de la temperatura máxima.

SECTOR	VALOR MÍNIMO	ALT (msnm)	Normal
Sierra Norte	16.4°C (Ayabaca - Piura)	2633	18.3°C
Sierra Centro	14.6°C (Malvas - Ancash)	3009	18.2°C
Sierra Sur	19.2°C (Cay Cay - Cusco)	3117	22.0°C
Selva Norte Baja	29.4°C (Caballococha - Ucayali)	75	31.4°C
Selva Central	30.0°C (Puerto Inca - Huánuco)	249	30.7°C
Selva Sur	28.8°C (Puerto Maldonado - Madre de Dios)	209	31.8°C





Monitoreo de Temperaturas Mínimas del Aire 20 al 27 de julio de 2022

EXTREMOS DE TEMPERATURA MÍNIMA

SECTOR	DPTO	ESTACION	ALT	AGOSTO								
				27	28	29	30	31	1	2	3	
SIERRA NORTE OCCIDENTAL	PIURA	CHALACO	2283									
	CAJAMARCA	QUILCATE	3076									
		GRANJA PORCON	3149									
	LAMBAYEQUE	INCAHUASI	3052									
LA LIBERTAD	SALPO	3418										
SIERRA NORTE ORIENTAL	PIURA	HUANCABAMBA	1959									
	AMAZONAS	CHACHAPOYAS	2442									
	CAJAMARCA	BAMBAMARCA	2495									
		LA ENCAÑADA	2980									
	AUGUSTO WEBERBAUER	2673										
LA LIBERTAD	HUAMACHUCO	3186										
SIERRA CENTRAL OCCIDENTAL	ANCASH	CHIQUIAN	3414									
	LIMA	OYON	3652									
		CANTA	2818									
MATUCANA		2417										
SIERRA CENTRAL ORIENTAL	HUANUCO	DOS DE MAYO	3442									
		JACAS CHICO	3673									
	PASCO	CERRO DE PASCO	4357									
	JUNIN	JAUJA	3366									
		INGENIO	3373									
		HUAYAO	3321									
HUANCAVELICA	ACOSTAMBO	3603										
SIERRA SUR OCCIDENTAL	AYACUCHO	PAMPAS	3250									
		CORACORA	3149									
	AREQUIPA	TISCO	4195									
		CHIVAY	3644									
	IMATA	4475										
MOQUEGUA	UBINAS	3381										
TACNA	CANDARAVE	3488										
SIERRA SUR ORIENTAL	AYACUCHO	ARICOTA	2843									
		CORACORA	3149									
	CUSCO	ANTA ANCACHURO	3324									
		CAY CAY	3117									
		CCATCCA	3681									
	APURIMAC	TAMBOBAMBA	3279									
	PUNO	ANANEA	4660									
CAPACHICA		3822										
CUYO CUYO	3619											
SELVA NORTE ALTA	SAN MARTIN	MOYOBAMBA	879									
SELVA NORTE BAJA	LORETO	MAZAN	96									
		PUERTO ALMENDRA	96									
		CABALLOCOCHA	75									
	SAN MARTIN	TARAPOTO	382									
EL PORVENIR	223											
SELVA CENTRAL BAJA	HUANUCO	TOURNAVISTA	213									
		PUERTO INCA	249									
	UCAYALI	SAN ALEJANDRO	210									
SELVA SUR BAJA	MADRE DE DIOS	AGUAYTIA	319									
		IÑAPARI	244									
PUERTO MALDONADO	209											

SIERRA NORTE

En la sierra norte predominaron noches frías a extremadamente fría. Mientras que entre el 2 y 3 de agosto en Piura se presentaron días, cálidos a muy cálidos.

SIERRA CENTRAL

En la sierra central el día 27 presentó en algunas estaciones días cálidos a muy cálidos; mientras que en los subsiguientes días este sector presentó un predominio de días fríos a muy fríos.

SIERRA SUR

En el sector occidental con algunos días cálidos; mientras que en el sector oriental se presentaron días fríos a muy fríos.

SELVA

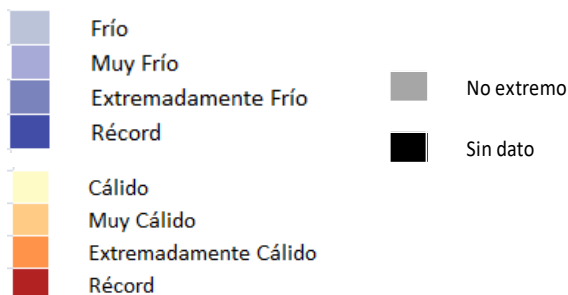
En la región Amazónica se presentaron principalmente días cálidos a muy cálidos, con algunos días fríos.

Récords mensuales:

- Temperaturas mínimas muy altas:
 - ✓ Mazán (Loreto): 24.5°C el 31/07/2022. Superó récord anterior de 24.4°C de 2010. Normal: 21.2°C.

Tabla 2. Valores mínimos de la temperatura mínima.

SECTOR	VALOR MÍNIMO	ALT (msnm)	Normal
Sierra Norte	3.6°C (Salpo – La Libertad)	3418	6.3°C
Sierra Centro	-1.9 (Jauja – Junín)	3366	-0.6°C
Sierra Sur	-9.0°C (Ananea – Puno)	4660	-4.0°C
Selva Norte Baja	19.0°C (El Porvenir – San Martín)	223	19.3°C
Selva Central	19.0 °C (Aguaytia – Ucayali)	319	19.8°C
Selva Sur	18.0°C (Iñapari – Madre de Dios)	244	17.3°C

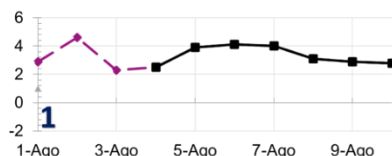


Pronóstico de Temperatura Mínima del 4 al 10 de agosto de 2022

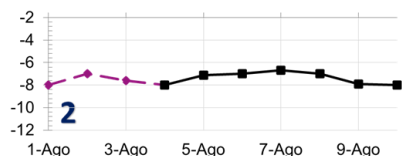
PERSPECTIVAS:

En la sierra norte y centro se prevé un comportamiento estable de la temperatura mínima (nocturna) con una ligera disminución entre los días 09 y 10 de agosto, con tendencia al descenso debido al ingreso de flujos secos. En la sierra sur se espera un descenso de temperatura nocturna principalmente en la sierra sur occidental, entre los días 09 y 10 de agosto. En selva se prevé el descenso de las temperaturas nocturnas desde el 09 al 11, afectando principalmente la zona sur debido al decimocuarto friaje.

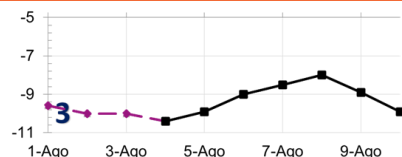
SIERRA NORTE – Granja Porcón



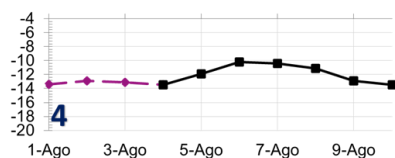
SIERRA CENTRO – Laive



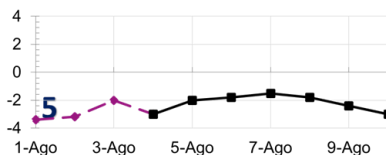
SIERRA SUR OCCIDENTAL – Imata



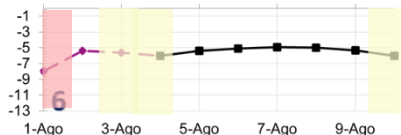
SIERRA SUR OCCIDENTAL – Chuapalca



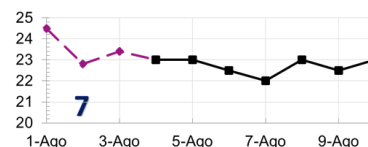
SIERRA SUR ORIENTAL – Sicuani



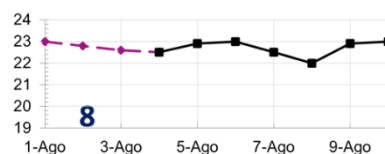
SIERRA SUR ORIENTAL – Ananea



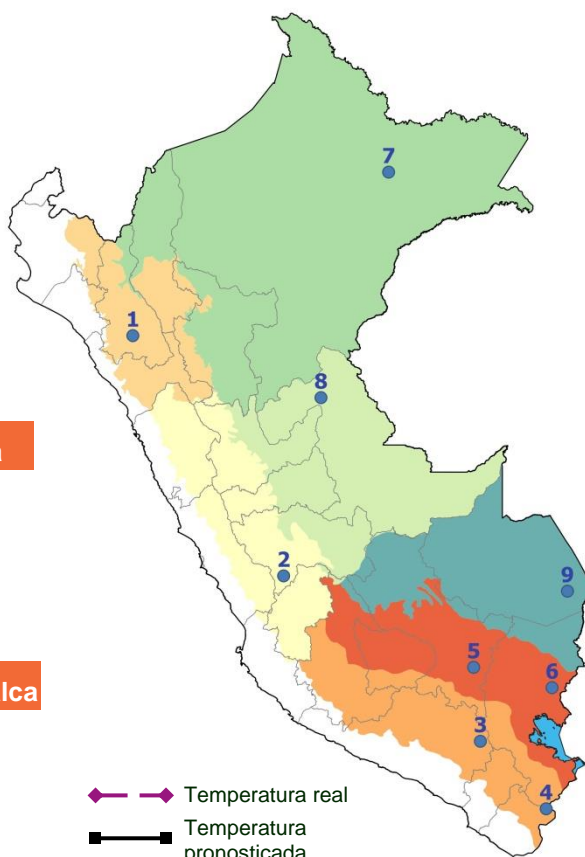
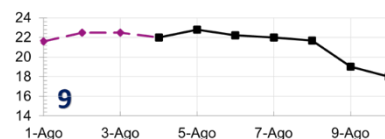
SELVA NORTE – Mazán



SELVA CENTRO – Pucallpa



SELVA SUR – Puerto Maldonado



NIVELES DE PELIGRO:



AVISOS METEOROLÓGICOS EMITIDOS Y VIGENTES EN LAS REGIONES DE INTERÉS:

AVISO METEOROLÓGICO N°152 - DESCENSO DE TEMPERATURA NOCTURNA EN LA SIERRA CENTRO Y SUR.

Las estaciones seleccionadas son representativas de cada zona geográfica, las cuales tienen un color diferenciado en el mapa. La tendencia de las temperaturas se mantiene en gran parte de la región; sin embargo, los registros de temperatura serán diferentes dependiendo de la ubicación de cada localidad.

Dirección de Meteorología y Evaluación

Ambiental Atmosférica

Christian Yarleque

cyarleque@senamhi.gob.pe

Subdirección de Predicción Meteorológica

Gabriela Rosas

grosas@senamhi.gob.pe

Subdirección de Predicción Climática

Grinia Avalos

gavalos@senamhi.gob.pe

Análisis y Redacción

- ✓ Sara Olivares Huapaya
- ✓ David Garay Marzano



Suscríbete a los boletines meteorológicos

<http://bit.ly/2EKqsHX>



Para ver los avisos meteorológicos, visite este link para mayor información:

<http://www.senamhi.gob.pe/avisos>



Próxima actualización: 10 de agosto de 2022



Servicio Nacional de Meteorología e Hidrología del Perú - SENAMHI

Jr. Cahuide 785, Jesús María
Lima 11 - Perú

Central telefónica: [51 1] 614-1414

Unidad Funcional de Atención al Ciudadano:

[51 1] 470-2867

Climatología: [51 1] 614-1414 anexo 461

Pronóstico: [51 1] 614-1407 (Atención las 24 horas)

Consultas y sugerencias:

clima@senamhi.gob.pe

pronosticador@senamhi.gob.pe

