



BOLETÍN SEMANAL DE TEMPERATURAS MÁXIMAS Y MÍNIMAS DEL AIRE

Regiones Andina y
Amazónica



INFORME


De la semana del 19 al 27
de julio de 2022



PRONÓSTICO DE TEMPERATURA MÍNIMA

Para la semana del 28 de julio
al 03 de agosto de 2022.





Monitoreo de Temperaturas Máximas del Aire 19 al 26 de julio de 2022

EXTREMOS DE TEMPERATURA MÁXIMA

SECTOR	DPTO	ESTACION	ALT	JULIO								
				19	20	21	22	23	24	25	26	
SIERRA NORTE OCCIDENTAL	PIURA	AYABACA	2633									
	CAJAMARCA	QUILCATE	3076									
		GRANJA PORCON	3149									
	LAMBAYEQUE	INCAHUASI	3052									
SIERRA NORTE ORIENTAL	LA LIBERTAD	SALPO	3418									
	PIURA	HUANCABAMBA	1959									
	AMAZONAS	CHACHAPOYAS	2442									
	CAJAMARCA	BAMBAMARCA	2495									
SIERRA CENTRAL OCCIDENTAL	LA LIBERTAD	HUAMACHUCO	3186									
	ANCASH	MALVAS	3009									
		CHIQUIAN	3414									
	LIMA	OYON	3652									
SIERRA CENTRAL ORIENTAL	HUANUCO	MATUCANA	2417									
		DOS DE MAYO	3442									
	JACAS CHICO	3673										
	PASCO	CERRO DE PASCO	4357									
	JUNIN	JAUJA	3366									
		INGENIO	3373									
HUAYAO		3321										
HUANCAVELICA	ACOSTAMBO	3603										
SIERRA SUR OCCIDENTAL	PAMPAS	PAMPAS	3250									
		CORACORA	3149									
	AYACUCHO	TISCO	4195									
	AREQUIPA	CHIVAY	3644									
		IMATA	4475									
MOQUEGUA	UBINAS	3381										
SIERRA SUR ORIENTAL	TACNA	CANDARAVE	3488									
		SUSAPAYA	3468									
	AYACUCHO	CHILCAYOC	3395									
	CUSCO	ANTA ANCACHURO	3324									
		CAY CAY	3117									
		CCATCCA	3681									
APURIMAC	TAMBOBAMBA	3279										
PUNO	PROGRESO	3925										
	CABANILLAS	3885										
	MAZO CRUZ	3980										
SELVA NORTE ALTA	SAN MARTIN	MOYOBAMBA	879									
SELVA NORTE BAJA	LORETO	MAZAN	96									
		PUERTO ALMENDRA	96									
	CABALLOCOCHA	75										
	SAN MARTIN	TARAPOTO	382									
SELVA CENTRAL BAJA	SAUCE	SAUCE	614									
		AGUAYTIA	319									
SELVA SUR BAJA	MADRE DE DIOS	PUERTO INCA	249									
		IÑAPARI	244									
		PUERTO MALDONADO	209									

SIERRA NORTE

Entre el 19 al 26 de julio, la sierra norte presentó días cálidos a extremadamente cálidos, variando a fríos los días 25 y 26..

SIERRA CENTRAL

La sierra central presentó de días cálidos a extremadamente cálidos; variando a días fríos en el sector occidental.

SIERRA SUR

En la sierra sur predominaron días cálidos a extremadamente cálidos. La estación Ubinas (Moquegua) presentó un récord cálido (día 20).

SELVA

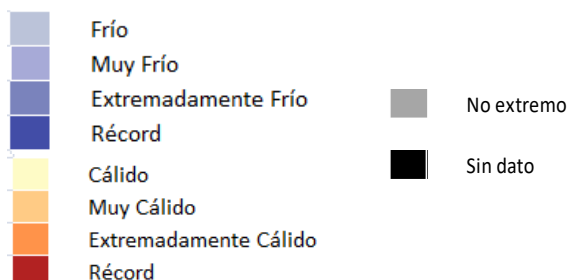
En la región amazónica, predominaron los días cálidos y extremadamente cálidos. El día 26 hubo un ligero descenso en la selva central baja, probablemente por el paso de un pulso de masa fría del sur.


Récords mensuales:

- Temperaturas máximas muy altas:
 - ✓ Huamachuco (La Libertad): 22.6°C el 24/07/2022. Superó récord anterior de 22.1°C de 1987. Normal: 18.4°C.
 - ✓ Ubinas (Moquegua): 23.0°C el 19/07/2022. Igualó récord anterior de 1974. Normal: 17.4°C.

Tabla 1. Valores mínimos de la temperatura máxima.

SECTOR	VALOR MÍNIMO	ALT (msnm)	Normal
Sierra Norte	12.0°C (Salala – Piura)	2991	15.4°C
Sierra Centro	8.8°C (Cerro de Pasco – Pasco)	4357	10.5°C
Sierra Sur	10.0°C (Ananea – Puno)	4660	10.3°C
Selva Norte Baja	27.0°C (Santa Clotilde – Loreto)	118	30.4°C
Selva Central	24.5°C (Puerto Inca – Huánuco)	249	30.7°C
Selva Sur	27.0°C (Puerto Maldonado – Madre de Dios)	209	31.8°C

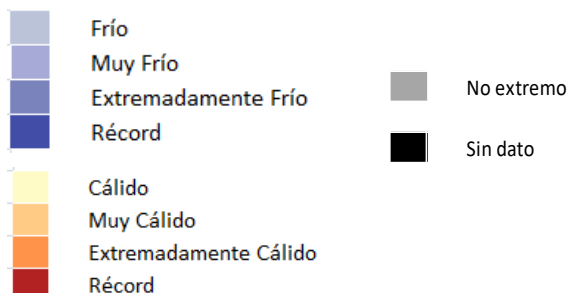




Monitoreo de Temperaturas Mínimas del Aire 20 al 27 de julio de 2022

EXTREMOS DE TEMPERATURA MÍNIMA

SECTOR	DPTO	ESTACION	ALT	JULIO								
				20	21	22	23	24	25	26	27	
SIERRA NORTE OCCIDENTAL	PIURA	HUARMACA	2232									
		QUILCATE	3076									
	CAJAMARCA	GRANJA PORCON	3149									
		LAMBAYEQUE	INCAHUASI	3052								
		LA LIBERTAD	SALPO	3418								
SIERRA NORTE ORIENTAL	PIURA	HUANCABAMBA	1959									
		AMAZONAS	CHACHAPOYAS	2442								
	CAJAMARCA	BAMBAMARCA	2495									
		LA ENCAÑADA	2980									
		AUGUSTO WEBERBAUER	2673									
LA LIBERTAD	HUAMACHUCO	3186										
SIERRA CENTRAL OCCIDENTAL	ANCASH	MALVAS	3009									
		OYON	3652									
	LIMA	MATUCANA	2417									
SIERRA CENTRAL ORIENTAL	HUANUCO	DOS DE MAYO	3442									
		JACAS CHICO	3673									
		PASCO	CERRO DE PASCO	4357								
	JUNIN	JAUIA	3366									
		HUAYAO	3321									
		VIQUES	3186									
	HUANCAVELICA	PILCHACA	3586									
PAMPAS	3250											
SIERRA SUR OCCIDENTAL	AYACUCHO	PUQUIO	3176									
		TISCO	4195									
		AREQUIPA	CHIVAY	3644								
		IMATA	4475									
	MOQUEGUA	UBINAS	3381									
	TACNA	CANDARAVE	3488									
SIERRA SUR ORIENTAL	AYACUCHO	SUSAPAYA	3468									
		CHILCAYOC	3395									
	CUSCO	PISAC	2990									
		GRANJA KCAYRA	3219									
		CAY CAY	3117									
	APURIMAC	TAMBOBAMBA	3279									
		AZANGARO	3857									
PUNO	PAMPAHUTA	4316										
	MAZO CRUZ	3980										
SELVA NORTE ALTA	SAN MARTIN	MOYOBAMBA	879									
PEBAS		102										
SELVA NORTE BAJA	LORETO	MAZAN	96									
		PUERTO ALMENDRA	96									
	SAN MARTIN	TARAPOTO	382									
EL PORVENIR		223										
SELVA CENTRAL BAJA	UCAYALI	AGUAYTIA	319									
	HUANUCO	PUERTO INCA	249									
SELVA SUR BAJA	MADRE DE DIOS	IÑAPARI	244									
		PUERTO MALDONADO	209									



SIERRA NORTE

En la sierra norte, en la estación Chachapoyas se presentaron días continuos fríos del 21 al 25 de julio.

SIERRA CENTRAL

En la sierra central predominaron días con temperaturas cálidas; en tanto, en el sector oriental presentaron algunos días de fríos a muy fríos, así como el día 22.

SIERRA SUR

En la sierra sur occidental se presentaron días cálidos a un récord (día 20 en la estación Susapaya); mientras que, en el sector oriental (estaciones Pisac y Cay Cay) con días fríos a muy fríos.

SELVA

En la región Amazónica se caracterizó por registrar valores altos de temperatura mínima en gran parte de la región. Se alcanzó noche entre cálida y extremadamente cálida consecutivas. Se presentaron dos días con récords en la estación Mazán (22 y 26 de julio).

Récords mensuales:

- Temperaturas mínimas muy altas:
 - ✓ Susapaya (Tacna): 7.6°C el 20/07/2022. Superó récord anterior de 7.3°C de 2017. Normal: 2.1°C.
 - ✓ Mazán (Loreto): 24.5°C el 22/07/2022. Superó récord anterior de 24.4°C de 2010. Normal: 21.2°C.

Tabla 2. Valores mínimos de la temperatura mínima.

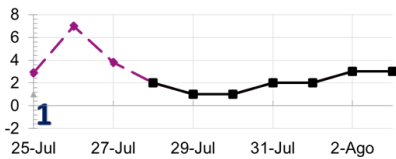
SECTOR	VALOR MÍNIMO	ALT (msnm)	Normal
Sierra Norte	-0.8°C (La Encañada – Cajamarca)	2980	4.4°C
Sierra Centro	-11.0°C (Laive – Junín)	3833	-5.6°C
Sierra Sur	-16.8°C (Cojata – Puno)	4347	-10.2°C
Selva Norte Baja	15.4°C (Sauce – San Martín)	508	17.4°C
Selva Central	15.6 °C (Satipo – Junín)	577	15.7°C
Selva Sur	18.2°C (Iñapari – Madre de Dios)	244	17.3°C

Pronóstico de Temperatura Mínima del 28 de julio al 3 de agosto de 2022

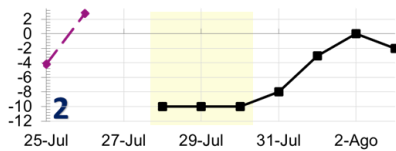
PERSPECTIVAS:

En la sierra norte y centro se prevé una disminución de la temperatura mínima (nocturna) entre los días 28 de julio y 01 de agosto, con tendencia a recuperarse en los posteriores días del evento. En la sierra sur se espera un descenso de temperatura nocturna principalmente en la sierra sur oriental, entre los días 28 y 31 de julio. En selva se prevé el descenso de las temperaturas nocturnas desde el 29 al 31, afectando principalmente la zona sur debido al decimotercer friaje.

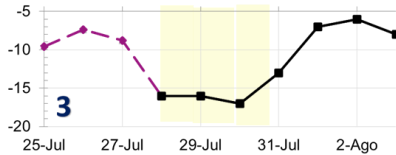
SIERRA NORTE – Granja Porcón



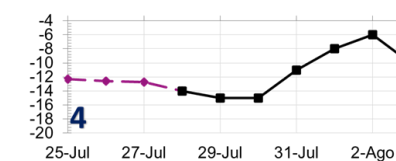
SIERRA CENTRO – Laive



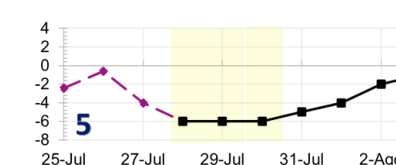
SIERRA SUR OCCIDENTAL – Imata



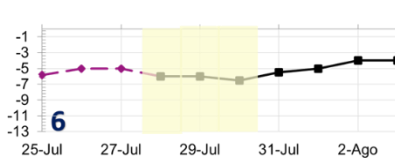
SIERRA SUR OCCIDENTAL – Chuapalca



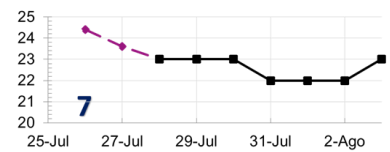
SIERRA SUR ORIENTAL – Sicuani



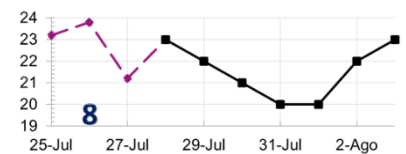
SIERRA SUR ORIENTAL – Ananea



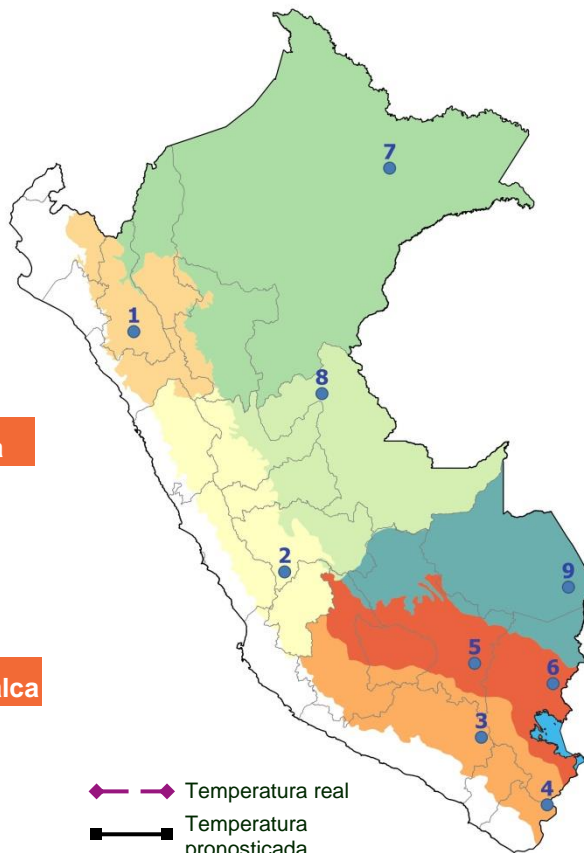
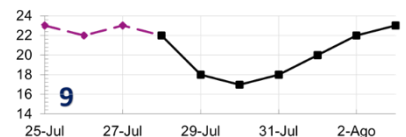
SELVA NORTE – Mazán



SELVA CENTRO – Pucallpa



SELVA SUR – Puerto Maldonado



◆ Temperatura real
 ■ Temperatura pronosticada

NIVELES DE PELIGRO:



AVISOS METEOROLÓGICOS EMITIDOS Y VIGENTES EN LAS REGIONES DE INTERÉS:

AVISO METEOROLÓGICO N°148-DESCENSO DE TEMPERATURA NOCTURNA EN LA SIERRA.

Las estaciones seleccionadas son representativas de cada zona geográfica, las cuales tienen un color diferenciado en el mapa. La tendencia de las temperaturas se mantiene en gran parte de la región; sin embargo, los registros de temperatura serán diferentes dependiendo de la ubicación de cada localidad.

Dirección de Meteorología y Evaluación

Ambiental Atmosférica

Christian Yarleque

cyarleque@senamhi.gob.pe

Subdirección de Predicción Meteorológica

Gabriela Rosas

grosas@senamhi.gob.pe

Subdirección de Predicción Climática

Grinia Avalos

gavalos@senamhi.gob.pe

Análisis y Redacción

- ✓ Sara Olivares H.
- ✓ Benito Valderrama

Suscríbete a los boletines meteorológicos

<http://bit.ly/2EKqsHX>

Para ver los avisos meteorológicos, visite este link para mayor información:

<http://www.senamhi.gob.pe/avisos>

Próxima actualización: 03 de agosto de 2022



**Servicio Nacional de Meteorología e
Hidrología del Perú - SENAMHI**

Jr. Cahuide 785, Jesús María
Lima 11 - Perú

Central telefónica: [51 1] 614-1414

Unidad Funcional de Atención al Ciudadano:

[51 1] 470-2867

Climatología: [51 1] 614-1414 anexo 461

Pronóstico: [51 1] 614-1407 (Atención las 24 horas)

Consultas y sugerencias:

clima@senamhi.gob.pe

pronosticador@senamhi.gob.pe