



# BOLETÍN SEMANAL DE TEMPERATURAS MÁXIMAS Y MÍNIMAS DEL AIRE

Regiones Andina y  
Amazónica



## INFORME


de la semana del 22 al 28  
de junio de 2022



## PRONÓSTICO DE TEMPERATURA MÍNIMA

para la semana del 30 de junio  
al 06 de julio de 2022.

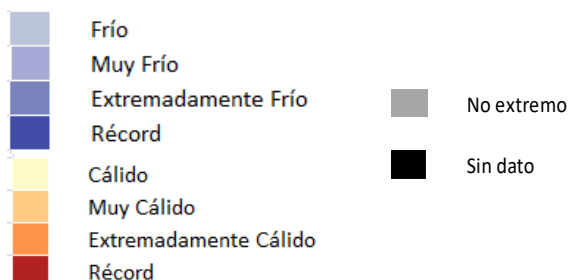




## Monitoreo de Temperaturas Máximas del Aire 22 al 27 de junio de 2022

### EXTREMOS DE TEMPERATURA MÁXIMA

SECTOR	DPTO	ESTACION	ALT	JUNIO					
				22	23	24	25	26	27
SIERRA NORTE OCCIDENTAL	PIURA	HUARMACA	2232						
		UDIMA	2466						
	CAJAMARCA	GRANJA PORCON	3149						
		INCAHUASI	3052						
LA LIBERTAD	SALPO	3418							
SIERRA NORTE ORIENTAL	PIURA	HUANCABAMBA	1959						
		CHACHAPOYAS	2442						
	CAJAMARCA	LA ENCAÑADA	2980						
		AUGUSTO WEBERBAUER	2673						
LA LIBERTAD	HUAMACHUCO	3186							
SIERRA CENTRAL OCCIDENTAL	ANCASH	MALVAS	3009						
		CHIQUIAN	3414						
	LIMA	OYON	3652						
		CANTA	2818						
MÁTUCANA	2417								
SIERRA CENTRAL ORIENTAL	ANCASH	CHAVIN	3140						
	HUANUCO	DOS DE MAYO	3442						
		JACAS CHICO	3673						
	PASCO	CERRO DE PASCO	4357						
	JUNIN	JUNIN	4101						
		RICRAN	3674						
HUANCAVELICA	ACOSTAMBO	3603							
SIERRA SUR OCCIDENTAL	AYACUCHO	PAMPAS	3250						
		HUAC-HUAS	3180						
	AREQUIPA	PORPERA	4396						
		MADRIGAL	3273						
YANAQUIHUA	3007								
MOQUEGUA	ICHUÑA	3874							
TACNA	CAIRANI	3920							
	SUSAPAYA	3468							
SIERRA SUR ORIENTAL	AYACUCHO	CHILCAYOC	3395						
		COLQUEPATA	3696						
	CUSCO	ANTA ANCAHURO	3324						
		GRANJA KCAYRA	3219						
	APURIMAC	TAMBOBAMBA	3279						
	PUNO	ANANEA	4660						
CABANILLAS		3885							
MAZO CRUZ	3980								
SELVA NORTE ALTA	SAN MARTIN	MOYOBAMBA	879						
SELVA NORTE BAJA	LORETO	MAZAN	96						
		AMAZONAS	113						
	SAN MARTIN	CABALLOCOCHA	75						
		TARAPOTO	382						
SAUCE	614								
SELVA CENTRAL BAJA	HUANUCO	TOURNAVISTA	213						
		PUERTO INCA	249						
UCAYALI	AGUAYTIA	319							
SELVA SUR BAJA	MADRE DE DIOS	IÑAPARI	244						
		PUERTO MALDONADO	209						



#### SIERRA NORTE

Entre el 22 y 27 de junio, predominaron las temperaturas diurnas por debajo de lo normal en la sierra norte, presentando un día frío en varias estaciones meteorológicas a la vez el 25 de junio.

#### SIERRA CENTRAL

La sierra central también presentó anomalías negativas de temperatura máxima, resaltando el 25 de junio donde varias estaciones meteorológicas alcanzaron un día frío y/o extremadamente frío, así como los valores más bajos de su serie histórica (Junín).

#### SIERRA SUR

En la sierra sur, el flanco occidental presentó mayor frecuencia de días fríos y muy fríos consecutivos que la parte oriental.

#### SELVA

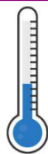
El ingreso del undécimo friaje del año incidió en el descenso de temperaturas diurnas en la región amazónica, alcanzando días frío y muy fríos en la parte norte.

#### Récords mensuales:

- Temperaturas máximas muy bajas:
  - ✓ Junín (Junín): 8.2°C el 25/06/2022. Superó récord anterior de 8.6°C de 2013. Normal: 12.9°C.
  - ✓ Ricrán (Junín): 6.2°C el 25/06/2022. Superó récord anterior de 7.0°C de 2003. Normal: 14.6°C.
  - ✓ Ingenio (Junín): 12.2°C el 25/06/2022. Superó récord anterior de 12.8°C de 2003. Normal: 19.0°C.

Tabla 1. Valores mínimos de la temperatura máxima.

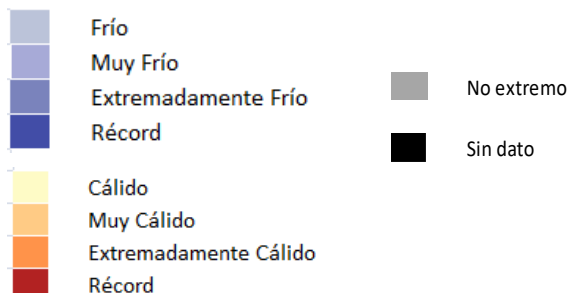
SECTOR	VALOR MÍNIMO	ALT (msnm)	Normal
Sierra Norte	12.4°C (Salala – Piura)	2991	15.7°C
Sierra Centro	6.2°C (Ricrán – Junín)	3674	14.6°C
Sierra Sur	8.4°C (Ananea – Puno)	4660	10.5°C
Selva Norte Baja	26.0°C (Sauce – San Martín)	614	28.4°C
Selva Central	25.8°C (Satipo – Junín)	577	30.3°C
Selva Sur	30.0°C (Iñapari – Madre de Dios)	244	28.0°C



## Monitoreo de Temperaturas Mínimas del Aire 23 al 28 de junio de 2022

### EXTREMOS DE TEMPERATURA MÍNIMA

SECTOR	DPTO	ESTACION	ALT	JUNIO					
				23	24	25	26	27	28
SIERRA NORTE OCCIDENTAL	PIURA	AYABACA	2633						
	CAJAMARCA	QUILCATE	3076						
		GRANJA PORCON	3149						
	LAMBAYEQUE	INCAHUASI	3052						
LA LIBERTAD	SALPO	3418							
SIERRA NORTE ORIENTAL	PIURA	SALALA	2991						
	AMAZONAS	CHACHAPOYAS	2442						
	CAJAMARCA	LA ENCAÑADA	2980						
		AUGUSTO WEBERBAUER	2673						
LA LIBERTAD	HUAMACHUCO	3186							
SIERRA CENTRAL OCCIDENTAL	ANCASH	MALVAS	3009						
		CHIQUIAN	3414						
	LIMA	OYON	3652						
		CANTA	2818						
	CARANIA	3840							
SIERRA CENTRAL ORIENTAL	ANCASH	CHAVIN	3140						
	HUANUCO	DOS DE MAYO	3442						
		JACAS CHICO	3673						
	PASCO	YANAHUANCA	3137						
	JUNIN	JUNIN	4101						
		RICRAN	3674						
	HUANCAVELICA	INGENIO	3373						
PILCHACA		3586							
	PAMPAS	3250							
SIERRA SUR OCCIDENTAL	AYACUCHO	PUQUIO	3176						
	AREQUIPA	TISCO	4195						
		CHIVAY	3644						
		IMATA	4475						
	MOQUEGUA	ICHUÑA	3874						
	TACNA	CANDARAVE	3488						
SUSAPAYA		3468							
SIERRA SUR ORIENTAL	AYACUCHO	CHILCAYOC	3395						
	CUSCO	COLQUEPATA	3696						
		ANTA ANCACHURO	3324						
		CAY CAY	3117						
	APURIMAC	TAMBOBAMBA	3279						
	PUNO	MACUSANI	4363						
		ARAPA	3829						
	CABANILLAS	3885							
SELVA NORTE ALTA	SAN MARTIN	MOYOBAMBA	879						
SELVA NORTE BAJA	LORETO	PEBAS	102						
		MAZAN	96						
		CABALLOCOCHA	75						
	SAN MARTIN	TARAPOTO	382						
SAUCE		614							
SELVA CENTRAL BAJA	HUANUCO	TOURNAVISTA	213						
		PUERTO INCA	249						
	UCAYALI	AGUAYTIA	319						
SELVA SUR BAJA	MADRE DE DIOS	IÑAPARI	244						
		PUERTO MALDONADO	209						



#### SIERRA NORTE

La sierra norte presentó descensos de temperatura mínima entre el 27 y 28 de junio, alcanzando noches frías y muy frías.

#### SIERRA CENTRAL

La sierra central registró ligeros aumentos de temperatura mínima para luego, a partir del 27 de junio, presentar descensos bruscos con noches muy frías y extremadamente frías.

#### SIERRA SUR

En la sierra sur, los descensos de temperatura mínima reflejados en una mayor frecuencia de noches frías consecutivas predominaron en la parte oriental; mientras que el sector occidental no presentó valores extremos.

#### SELVA

El ingreso del undécimo friaje del año provocó el descenso de las temperaturas mínimas en la región amazónica, pero sin alcanzar valores extremos. Las noches frías solo se registraron en Huánuco (Puerto Inca) y San Martín (Sauce).

#### Récords mensuales:

- Temperaturas mínimas muy bajas:
  - ✓ Salala (Piura): 3.2°C el 28/06/2022. Superó récord anterior de 3.5°C de 2008. Normal: 7.2°C.
  - ✓ Chavín (Áncash): 3.0°C el 27/06/2022. Igualó récord anterior de 2015. Normal: 6.6°C.
  - ✓ Colquepata (Cusco): -1.0°C el 26/06/2022. Igualó récord anterior de 2012. Normal: 2.5°C.
  - ✓ Macusani (Puno): -15.0°C el 27/06/2022. Superó récord anterior de -14.6°C de 1996. Normal: -6.3°C.

Tabla 2. Valores mínimos de la temperatura mínima.

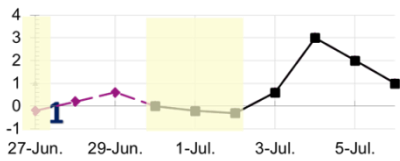
SECTOR	VALOR MÍNIMO	ALT (msnm)	Normal
Sierra Norte	-0.6°C (La Encañada – Cajamarca)	2980	5.0°C
Sierra Centro	-10.6°C (Laive – Junín)	3833	-5.2°C
Sierra Sur	-15.0°C (Macusani – Puno)	4363	-6.3°C
Selva Norte Baja	14.4°C (Sauce – San Martín)	508	17.9°C
Selva Central	15.6°C (Satipo – Junín)	577	16.9°C
Selva Sur	16.8°C (Iñapari – Madre de Dios)	244	17.3°C

# Pronóstico de Temperatura Mínima del 30 de junio al 06 de julio de 2022

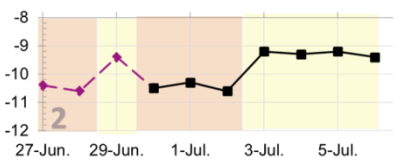
## PERSPECTIVAS:

En la sierra norte se prevé una disminución de la temperatura mínima (nocturna) hasta el día 2 de julio, con tendencia a recuperarse después. En la sierra centro se espera descenso significativo hasta el 2 de julio, manteniéndose aunque de menor intensidad hasta el 6 de julio. En la sierra sur se espera descenso de la temperatura mínima afectando de forma significativa la parte oriental y la vertiente occidental (en zonas por encima de los 4000 m s.n.m.). En selva norte y centro, se espera un ligero descenso de las temperaturas, a partir del día 4 de julio; y en la selva sur, una ligera disminución para los días 30 de junio y 1 de julio, posteriormente se muestra una recuperación de los valores.

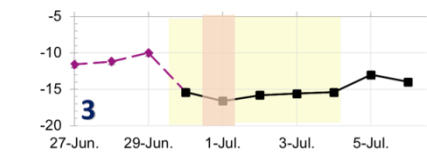
### SIERRA NORTE – Granja Porcón



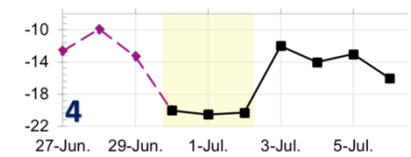
### SIERRA CENTRO – Laive



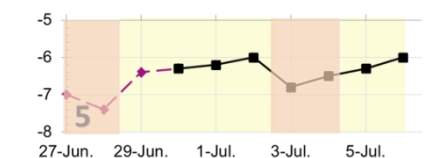
### SIERRA SUR OCCIDENTAL – Imata



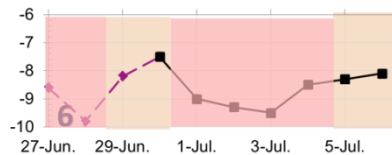
### SIERRA SUR OCCIDENTAL – Chuapalca



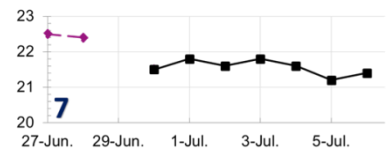
### SIERRA SUR ORIENTAL – Sicuani



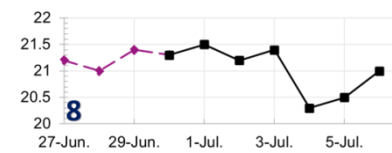
### SIERRA SUR ORIENTAL – Ananea



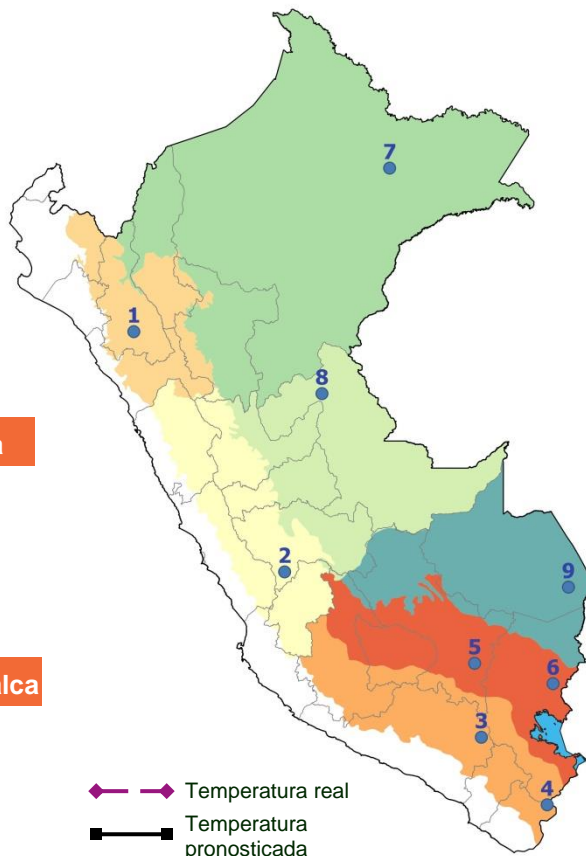
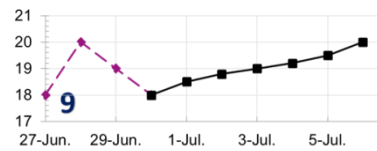
### SELVA NORTE – Mazán



### SELVA CENTRO – Pucallpa




### SELVA SUR – Puerto Maldonado



◆ Temperatura real  
 ■ Temperatura pronosticada

## NIVELES DE PELIGRO:



## AVISOS METEOROLÓGICOS EMITIDOS Y VIGENTES EN LAS REGIONES DE INTERÉS: Aviso N° 128 – Descenso de Temperatura Nocturna en la Sierra.

Las estaciones seleccionadas son representativas de cada zona geográfica, las cuales tienen un color diferenciado en el mapa. La tendencia de las temperaturas se mantiene en gran parte de la región; sin embargo, los registros de temperatura serán diferentes dependiendo de la ubicación de cada localidad.



## Dirección de Meteorología y Evaluación

### Ambiental Atmosférica

Christian Yarleque

[cyarleque@senamhi.gob.pe](mailto:cyarleque@senamhi.gob.pe)

## Subdirección de Predicción Meteorológica

Gabriela Rosas

[grosas@senamhi.gob.pe](mailto:grosas@senamhi.gob.pe)

## Subdirección de Predicción Climática

Grinia Avalos

[gavalos@senamhi.gob.pe](mailto:gavalos@senamhi.gob.pe)

## Análisis y Redacción

- ✓ Cristina Davila
- ✓ Bremilda Sutizal

Suscríbete a los boletines meteorológicos

<http://bit.ly/2EKqsHX>

Para ver los avisos meteorológicos, visite este link para mayor información:

<http://www.senamhi.gob.pe/avisos>

**Próxima actualización: 06 de julio de 2022.**



**Servicio Nacional de Meteorología e  
Hidrología del Perú - SENAMHI**

Jr. Cahuide 785, Jesús María  
Lima 11 - Perú

**Central telefónica:** [51 1] 614-1414

**Unidad Funcional de Atención al Ciudadano:**

[51 1] 470-2867

**Climatología:** [51 1] 614-1414 anexo 461

**Pronóstico:** [51 1] 614-1407 (Atención las 24 horas)

**Consultas y sugerencias:**

[clima@senamhi.gob.pe](mailto:clima@senamhi.gob.pe)

[pronosticador@senamhi.gob.pe](mailto:pronosticador@senamhi.gob.pe)