

# INVENTARIO DE DATOS DE EVENTOS DE INUNDACIONES DEL PERÚ

ESTUDIO FINAL



**Citar:**

**Sardon, H.; Lavado-Casimiro, W. y Felipe, O. (2022).** Inventario de datos de eventos de inundaciones del Perú. Estudio Final. Servicio Nacional de Meteorología e Hidrología del Perú –SENAMHI.

<https://repositorio.senamhi.gob.pe/handle/20.500.12542/1786>

**INVENTARIO DE DATOS DE EVENTOS DE  
INUNDACIONES DEL PERÚ  
ESTUDIO FINAL**





## **DIRECTORIO**

PhD. Guillermo Antonio Baigorria Paz  
PRESIDENTE EJECUTIVO DEL SENAMHI

Ing. Oscar Gustavo Felipe Obando  
DIRECTOR DE HIDROLOGÍA DEL SENAMHI

PhD. Waldo Sven Lavado Casimiro  
SUBDIRECTOR DE ESTUDIOS E INVESTIGACIONES HIDROLÓGICAS DEL  
SENAMHI

## **REVISORES DEL ESTUDIO**

PhD. Waldo Sven Lavado Casimiro  
Ing. Oscar Gustavo Felipe Obando

## **AUTORES**

Ing. Heidi Margarita Sardon Quispe  
PhD. Waldo Sven Lavado Casimiro  
Ing. Oscar Gustavo Felipe Obando

**Lima-Perú**  
**Mayo – 2022**



## Contenido

1. Introducción .....	7
2. Metodología y materiales.....	9
2.1 Área de estudio.....	9
2.2 Metodología .....	9
2.2.1 Revisión de inventarios sobre inundaciones y sus especificaciones .....	10
2.2.2 Proceso de recolección de eventos de inundaciones.....	11
2.2.3 Procesamientos de los eventos de inundaciones.....	11
2.2.4 Datos suplementarios recolectados y control de calidad .....	12
2.2.5 Inventario de inundaciones de Perú.....	12
3. Resultados .....	13
3.1 Inundaciones en el Perú periodo 1981-1990 .....	13
3.2 Inundaciones en el Perú periodo 1991-2000 .....	14
3.3 Inundaciones en el Perú periodo 2001-2010 .....	19
3.4 Inundaciones en el Perú periodo 2011-2021 .....	23
3.5 Resumen de la base de datos del inventario de inundaciones en Perú .....	28
3.6 Limitaciones de los datos y perspectivas.....	28
4. Discusiones.....	29
5. Conclusiones .....	29
6. Referencias bibliográficas .....	30
7. Anexos .....	32
Anexo A: Impactos de las inundaciones extraordinarias de 1997- 98. ....	32
Anexo B. Inundaciones extraordinarias de 1994 .....	35
Anexo C. Inundaciones extraordinarias de 2002.....	35
Anexo D. Inundaciones extraordinarias de 2003 - 2020 .....	36

## Contenido de figuras

<b>Figura 1.</b> Mapa del número total de eventos de inundaciones por departamento entre la década 1981- 1990.....	15
<b>Figura 2.</b> Mapa del número total de eventos de inundaciones por departamento entre la década 1991- 2000.....	18
<b>Figura 3.</b> Mapa del número total de eventos de inundaciones por departamento entre la década 2001- 2010.....	23
<b>Figura 4.</b> Mapa del número total de eventos de inundaciones por departamento entre la década 2011- 2021.....	27
<b>Figura 5.</b> El número total de inundaciones por departamentos entre los años 1981 y 2020.....	28
<b>Figura 6.</b> Número total de muertes por inundaciones por departamento entre los años 1981 y 2020.....	28

## Contenido de tablas

<b>Tabla 1.</b> Departamentos afectados por inundaciones en el año 1982.....	13
<b>Tabla 2.</b> Departamentos afectados por inundaciones en el año 1983.....	14
<b>Tabla 3.</b> Departamentos afectados por inundaciones en el año 1994.....	14
<b>Tabla 4.</b> Departamentos afectados por inundaciones en el año 1997.....	16
<b>Tabla 5.</b> Departamentos afectados por inundaciones en el año 1998.....	16
<b>Tabla 6.</b> Departamentos afectados por inundaciones en el año 2000.....	17
<b>Tabla 7.</b> Departamentos afectados por inundaciones en el año 2001.....	19
<b>Tabla 8.</b> Departamentos afectados por inundaciones en el año 2002.....	20
<b>Tabla 9.</b> Departamentos afectados por inundaciones en el año 2003.....	20
<b>Tabla 10.</b> Departamentos afectados por inundaciones en el año 2004.....	21
<b>Tabla 11.</b> Departamentos afectados por inundaciones en el año 2010.....	22
<b>Tabla 12.</b> Departamentos afectados por inundaciones en el año 2011.....	24
<b>Tabla 13.</b> Departamentos afectados por inundaciones en el año 2012.....	24
<b>Tabla 14.</b> Departamentos afectados por inundaciones en el año 2015.....	25

# INVENTARIO DE DATOS DE EVENTOS DE INUNDACIONES DEL PERÚ

## 1. Introducción

El cambio climático ha planteado un gran desafío para el medio ambiente y los ecosistemas globales en el siglo XXI y más allá. Chen (2019), afirma que se espera que los eventos de precipitación extrema se volverán más frecuentes en muchas regiones del mundo, lo que generará más peligros naturales, entre ellos las inundaciones y sequías extremas. Las inundaciones tuvieron un impacto severo y perjudicial en las personas y las comunidades, y tuvo relevantes consecuencias sociales, económicas y ambientales a lo largo de la historia de la humanidad (Haltas et al., 2021). A causa de estas condiciones climáticas extremas, la respuesta insuficiente a los desastres y las pérdidas por inundaciones se han incrementado rápidamente a nivel mundial.

En el caso de Perú, en el pasado se produjeron grandes inundaciones como el año (1982 – 83, 1997 - 98) afectando la costa norte del país con lluvias e inundaciones, prácticamente la totalidad de las cuencas de la costa tuvieron gran actividad por efecto de lluvias que originaron incremento de caudales, erosión hídrica, activación de quebradas secas, formación de avalanchas de lodo de diverso tamaño que aportaron materiales sólidos hacia las partes bajas de los valles, causando sedimentación y colmatación de cauces, contribuyendo así a los desbordes y consiguientes inundaciones.

Estudios recientes muestran que se espera que la frecuencia de las grandes inundaciones aumente en muchos lugares del mundo, en el Perú los últimos cinco siglos han ocurrido aproximadamente 120 episodios de El Niño, según las investigaciones históricas recopiladas por Quinn W., Neal V., y Antúnez de Mayolo S. (1986, 1987; INDECI, 2002). De manera que, tras los cambios en el clima, el uso de la tierra, la infraestructura y la demografía de la población, se esperan eventos más intensos.

En efecto, se presume que la exposición a las inundaciones se multiplicará por tres en el año 2050 debido a un incremento de la población y los activos económicos en las zonas propensas a inundaciones (Hamidifar & Nones, 2021). Las inundaciones históricamente más importantes se observan, tal como El Niño de 1983 cuyo centro fue en Piura, una gran precipitación afectó severamente la vida de los piuranos, desplazando la mayoría de la población de Piura a Chiclayo y a otros lugares, en consecuencia, hubo etapas de gran alteración social que continuamente se produjeron en el norte del Perú, esta alteración implicó destrucción de la infraestructura productiva, de casas y edificios civiles. Del mismo modo el fenómeno de El Niño 1997-1998, de este periodo resultó uno de los de mayor impacto en la historia, pues afectó a 41 países, de los cuales, 22 fueron afectados por sequías, 19 por inundaciones, así mismo en Indonesia, Brasil y otros lugares se produjeron incendios forestales de gran magnitud.

En el Perú, este fenómeno empieza a causar daños con la presencia de las primeras lluvias intensas que se producen a partir del 06 de diciembre de 1997 en el norte del

país, específicamente en los departamentos de Tumbes y Piura, extendiéndose luego por los demás departamentos del Perú. Como consecuencia de El Niño, Perú tuvo pérdidas por más de 3.500 millones de dólares, que representan más del 4,5% del PIB de 1997. La comparación de los daños ocasionados por el fenómeno El Niño 1997-1998, con los ocurridos como resultado del correspondiente a 1982-1983, al analizar dichas cifras, el monto total de los daños en ambos eventos es muy similar (DE FOMENTO-CAF, C. A, 2000). La mayor parte de las pérdidas por inundaciones se concentra a lo largo de la costa peruana, a excepción de los departamentos de Moquegua y Tacna por su extrema aridez; en la sierra en los departamentos de Junín y Cusco, y en la selva en el departamento de Loreto. Tras estos eventos de inundación que causaron impactos en la población en el Perú, es necesario realizar un inventario de inundaciones del Perú que describa los datos de eventos de inundación completa y lo más extensa posible para cubrir muchos aspectos de las inundaciones con el fin de obtener información crítica sobre el riesgo y la vulnerabilidad.

Este inventario de datos de eventos de inundaciones será fundamental para los tomadores de decisiones, quienes contribuyen al proceso de planificación y gestión del riesgo de inundaciones, además intercambien datos de manera consistente para evaluar eventos históricos de inundaciones y hacer frente a futuros eventos de inundaciones. El número escaso de registros de inundaciones y la falta de una definición consistente de eventos de inundación es una de las razones más importantes para realizar un inventario de inundaciones. Por consiguiente, el objetivo del presente informe es realizar un reporte y base de datos de eventos de inundaciones que causaron impacto en la población desde 1981 hasta el 2021 en Perú. Los detalles de la descripción y el proceso de recopilación de datos se dan en materiales y metodología, el resumen del inventario de eventos de inundación y limitaciones de los datos, se indican en la sección de resultados y discusión, por último, un resumen de las aportaciones del estudio y trabajos futuros se dan en la sección de conclusiones.



## 2. Metodología y materiales

La mayoría de las bases de datos de desastres proporcionan información detallada (dos o más campos de datos) sobre la ubicación del evento, la ubicación del evento de inundación es importante para revelar la tendencia de las inundaciones en el área (Adhikari et al., 2010). Varias bases de datos sobre desastres están disponibles públicamente tanto a escala mundial como nacional (Haltas et al., 2021).

Si bien algunos de ellos están disponibles en un entorno basado en web, solo se puede acceder a algunos de ellos con un permiso especial de la administración, en Perú como base de datos de inundaciones más destacables tenemos al Instituto Nacional de Defensa Civil (INDECI), Servicio Nacional de Meteorología e Hidrología del Perú (SENAMHI) y El Centro Nacional de Estimación, Prevención y Reducción del Riesgo de Desastres (CENEPRED). La cobertura temporal de los conjuntos de datos varía entre la década de 1983 y la de 2000, pero la mayoría de los conjuntos de datos solo cubren eventos que ocurrieron en las últimas dos décadas.

### 2.1 Área de estudio

Como señala Vargas (2009), Perú se encuentra entre los diez países más afectados por eventos climáticos durante el período 1991-2000. Los daños estimados totales para el Niño 1982-1983 ascienden a US\$ 3,283 millones, mientras que el Niño 1997-1998 causó daños estimados en US\$ 3,500 millones; equivalente a 11.6% y 6.2% del PBI anual de 1983 y 1998, respectivamente. Durante los años 2003 a 2012, las inundaciones y lluvias intensas afectaron a 4,3% de la población nacional de una u otra forma y así confirman los datos del Instituto Nacional de Defensa Civil (INDECI) quienes reportaron 687.820 personas damnificadas y 66.943 viviendas que fueron destruidas. Las intensas lluvias del año 2019 se dieron en inicios de ese año en diversas regiones de Perú han dejado un saldo de 39 fallecidos, 8.299 afectados por las inundaciones, así como 14 heridos, según cifras del Instituto Nacional de Defensa Civil (INDECI).

Esta alta susceptibilidad ante inundaciones y otros peligros climáticos hace que la gestión de inundaciones en el Perú sea un tema prioritario para la agenda de gestión del riesgo.

### 2.2 Metodología

La metodología y el proceso del inventario de base de datos hacen que los datos recopilados sean propensos a errores importantes. La cobertura de los datos en las bases de datos de Perú es significativamente limitada en comparación con las bases de datos nacionales en otros países. El objetivo principal de revisar las bases de datos nacionales e internacionales es identificar metadatos críticos para desarrollar una definición y especificación integral de eventos de inundación. Esto ayudará a captar una comprensión general del impacto del desastre para cada departamento en términos de evaluación de la vulnerabilidad, impactos económicos y demográficos e identificación de los lugares del desastre (Haltas et al., 2021). Primeramente, se compilo una base de

datos históricos de inundaciones en el Perú basada en literatura científica, informes, noticias de los medios de comunicación, pero principalmente con énfasis en datos de INDECI, DesInventar, SENAMHI, ANA, CENEPRED; estas herramientas son de ayuda conceptual y metodológica para la construcción de bases de datos de pérdidas, daños o efectos ocasionados por inundaciones. A continuación, se describe los procesos que se llevaron a cabo para el inventario base de datos de eventos de inundaciones que causaron impactos en la población desde 1981 hasta el 2021 en Perú.

### 2.2.1 Revisión de inventarios sobre inundaciones y sus especificaciones

El Servicio Nacional de Meteorología e Hidrología del Perú (SENAMHI), organismo adscrito al Ministerio del Ambiente, contiene el producto SONICsv3.0 que se encuentra publicado en el portal institucional del SENAMHI, este producto está elaborado en base a las salidas de caudales medios diarios simulados del modelo hidrológico acoplado ARNO/VIC + RAPID. Este modelo hidrológico ha sido calibrado y validado a nivel nacional utilizando información de precipitación diaria del producto PISCO e información de caudales medios diarios observados en 43 estaciones hidrométricas a lo largo del territorio nacional, para el periodo de 1981-2020. Los umbrales de inundación son estimados a partir del análisis de frecuencias de caudales máximos anuales simulados en cada tramo de río para periodos de retorno de 2.33, 5 y 10 años (Aybar et al., 2017). Asimismo, SENAMHI elaboró el Mapa Potencial de Inundaciones a nivel nacional, para identificar aquellas zonas con mayor peligro de inundación.

INDECI, elaboró un Dashboard de control - Reporte de Emergencias, donde supervisa la previsión y el registro de los peligros meteorológicos, incluidas las inundaciones. Este Dashboard archiva los peligros meteorológicos que afectan la vida diaria o causan pérdidas o daños, registrando estos eventos por fecha, región (Costa, Selva alta y Selva baja), lugar (departamento, provincia y distrito) y daño directo (vida y salud). Los detalles del evento (inundaciones) y sus consecuencias se limitan a un conjunto de metadatos que comprende desde el 2003 hasta el 2021, y este conjunto de datos no está disponible públicamente, pero se comparte con universidades o instituciones a pedido con fines de investigación.

DesInventar, es un sistema de inventario de desastres que tiene un desarrollo conceptual y metodológico para la medición de las vulnerabilidades y los riesgos a través del registro de los impactos de los pequeños, medianos y grandes desastres, mediante un sistema de información. Este sistema permite un acopio homogéneo de datos sobre los efectos de los desastres, su análisis y representación gráfica espacio-temporal. Es resultado de un proyecto regional de investigación aplicada, ha sido empleado en ocho países: Argentina, Colombia, Costa Rica, Ecuador, El Salvador, Guatemala, México y Perú. DesInventar tiene varias herramientas para consulta de la información: generadores de preguntas, gráficos, consultas geográficas y de estadísticas. Adicionalmente, su complemento «DesConsultar» ofrece utilidades para resúmenes y estadísticas, como una de sus características principales y capacidad de manejo de mapas. Los usuarios de este sistema de información son los países, sus instituciones de protección civil y de planificación, así como, organismos y entidades locales e internacionales.

El Sistema de Información para la Gestión del Riesgo de Desastres (SIGRID), es una plataforma geoespacial en la web, de libre acceso, diseñada para consultar, compartir, analizar y monitorear la información relacionada a los peligros, vulnerabilidades y riesgos originados por fenómenos naturales, así como información territorial a nivel nacional, la cual ha sido facilitada por las entidades técnico-científicas y entidades públicas del país relacionadas a la gestión de riesgos. CENEPRED – SIGRID, cubre una extensa lista de tipos de peligros naturales y provocados por el hombre, incluidas las inundaciones. Los datos se basan en banco de datos y documentos cargados (informes y boletines) en la plataforma, sin embargo, los datos recopilados y compartidos son limitados con la información disponible; por tanto, relativamente escaso.

### 2.2.2 Proceso de recolección de eventos de inundaciones

El proceso de recopilación de datos comienza con la identificación y revisión de las fuentes de datos existentes. Una búsqueda rápida en las revistas correspondientes y la literatura reveló las principales fuentes de datos para los eventos de inundaciones en Perú.

### 2.2.3 Procesamientos de los eventos de inundaciones

Las dos fuentes de datos estructurados (INDECI y SENAMHI) son bases de datos de peligros múltiples que incluyen no solo el peligro de inundaciones sino otros peligros meteorológicos y no meteorológicos como granizo, tormenta, avalancha, terremoto, deslizamiento de tierra, entre otros. Por otro lado se tiene la herramienta completa y amigable que permite construir y mantener inventarios de desastres denominada “DesInventar”, esta herramienta permitió mostrar los alcances que un factor detonante (evento) puede tener y los desastres que puede generar, sobre una o más unidades geográficas de resolución mínima (municipio o equivalente en América Latina), facilitando los recuentos de todas las variables posibles en torno a la zona afectada desde una perspectiva espacio/temporal georreferenciada, obteniendo estadísticas sobre las pérdidas o afectación directa o indirecta en vidas humanas, la economía, la cultura, el patrimonio histórico, la infraestructura física, etc.

Por lo tanto, los eventos de peligro relacionados con las inundaciones se filtran y son recopilados como tablas de datos. En el siguiente paso, estas tablas de datos de diferentes fuentes se fusionan en una sola tabla de datos. Haltas (2021) menciona que la combinación de conjuntos de datos es uno de los pasos más desafiantes del proceso, ya que cada tabla tiene sus propios atributos personalizados e incluso las definiciones de atributos similares pueden tener matices.

INDECI, tiene como base fundamental la información estadística de emergencias y daños de desastres naturales. En este compendio estadístico presenta información histórica sobre las emergencias y desastres ocurridas en el Perú y comprende información descriptiva y sistematizada. Describe los grandes eventos ocurridos en el Perú, desde el sismo ocurrido en el 31 de mayo de 1970 Huaraz que generó el aluvión en la ciudad de Yungay, dicho evento permitió que el gobierno crea el Sistema de la

Defensa Civil Peruana el 28 de marzo de 1972; pasando por el fenómeno del Niño de 1982-83; el terremoto de Nazca en noviembre de 1996; Fenómeno el Niño de 1997-1998; el sismo ocurrido en el departamento de Arequipa ocurrido en el mes de junio del 2001; sismo de Pisco ocurrido en el año 2007; el Niño Costero ocurrido en el año 2017; y la emergencia del gran aniego ocurrida en el distrito de San Juan de Lurigancho, en el departamento de Lima, en el mes de enero del 2019, el mismo que causó graves daños a un sector de la población del distrito.

En el proceso de fusión, algunos de los atributos se redefinen y las entradas de datos se traducen de acuerdo con las nuevas definiciones. Luego, los eventos se clasifican en orden cronológico y los eventos superpuestos se consolidan, lo que da como resultado una tabla de inventario intermedia.

#### **2.2.4 Datos suplementarios recolectados y control de calidad**

Los campos que faltan en la tabla del inventario intermedio se complementan con la información recopilada de los archivos en línea de artículos de noticias e informes técnicos y boletines. De acuerdo con Haltas (2021), este paso es la parte más tediosa y lenta del proceso de recopilación de datos. Los eventos de inundaciones se buscan en línea tanto en motores de búsqueda (es decir, Google), siendo las palabras clave para estas búsquedas fueron la fecha y la ubicación (Perú) del evento.

La entrada proporciona la ubicación geográfica (latitud y longitud, en grados decimales) y listados nominales de las áreas afectadas por la inundación, a las que en lo sucesivo nos referiremos como la ubicación del impacto de la inundación.

#### **2.2.5 Inventario de inundaciones de Perú**

Las especificaciones de la base de datos propuesta, se aplican a los datos compilados de eventos de inundaciones para Perú para desarrollar una base de datos de inventario de inundaciones en Perú. Los datos recopilados de eventos de inundación se analizan rigurosamente de acuerdo con las definiciones proporcionadas de los atributos del evento. Algunas de las definiciones de los campos de datos se interpretan dentro del contexto de los datos de eventos de inundaciones en Perú de la siguiente manera.

Cada evento en el inventario se registra con información de departamento y provincia, con una información mínimo de latitud, longitud. Para eventos con información de ubicación más precisa, también se registra el distrito del evento, fecha y hora, nombre del río. Para eventos con información de proximidad, las coordenadas se establecen manualmente de acuerdo con los detalles de ubicación disponibles.

Las cifras de víctimas mortales en Perú suelen depender de los registros oficiales, por lo que se espera que sean precisas. En un evento de inundación catastrófica con varias víctimas, las cifras de muertes informadas inicialmente pueden no reflejar las cifras reales, ya que los registros oficiales no cuentan a las personas desaparecidas después de una inundación como muerte hasta que se encuentra el cuerpo desaparecido, lo que puede llevar varios días o incluso semanas.

Por lo tanto, las cifras contradictorias informadas en los artículos de noticias se consolidan con las cifras más recientes. El número de lesiones rara vez se informa en las fuentes de datos, pero se incluyen en la tabla de inventario siempre que se informa. La cantidad de personas evacuadas o desplazadas es relativamente menos precisa, especialmente para eventos que impactan en grandes áreas residenciales, ya que generalmente se basan en estimaciones calculadas.

Aunque algunos de los valores de impacto económico directo informados (propiedad destruida, casas dañadas, daños de cultivos por hectáreas, daños en carreteras, etc.) son relativamente precisos, la mayoría de las veces se informan como números aproximados incluso en el orden de magnitudes (es decir, más de cien cultivos de hectáreas fueron dañadas, decenas de automóviles inundado, etc.). Por lo tanto, también se informan como un archivo de metadatos en la tabla de recursos en consecuencia.

### 3. Resultados

El Perú no cuenta con registros observacionales que reporten las manifestaciones de episodios de inundaciones anteriores del año 1965. Puesto que, a partir del año 1965 es cuando la mayoría de las estaciones meteorológicas e hidrológicas son instaladas en nuestro territorio, y es cuando se inicia la observación climática de manera sostenida.

#### 3.1 Inundaciones en el Perú periodo 1981-1990

##### Año 1982 - 1983

El segundo semestre de 1997 indicaba que el fenómeno (inundación) podía alcanzar niveles más moderados o iguales que los de 1982-83 y que afectaría la costa norte del país con lluvias e inundaciones. En las partes altas las precipitaciones fueron ligeramente superiores a sus promedios normales, pero menores a las registradas durante 1982-83. La magnitud de las precipitaciones ocurridas en el resto de la costa norte fue menor, pero altamente significativas debido a que registraron cantidades muy superiores, tanto respecto a su normal como respecto a lo registrado durante el Fenómeno El Niño 1982-83.

**Tabla 1:** Departamentos afectados por inundaciones en el año 1982.

Departamento	Fallecidos	Casas destruidas	Casas dañadas	Directamente afectados	Indirectamente Afectados	Daños en cultivos (Ha)	Daños en carreteras (m)
Cusco	11	312	132	1095	800	590	200
Huancavelica	0	50	0	250	2500	0	0
Ancash	0	102	158	1349	4000	0	30550
Junin	1	1	42	215	0	30000	0
Lima	0	70	2030	10250	119	0	3100
Loreto	295	0	80	0	0	60	0
San Martin	0	25	30	125	0	3000	0
Ucayali	0	23	0	215	80	800	0

Fuente: DesInventar Project.



**Tabla 2:** Departamentos afectados por inundaciones en el año 1983.

Fuente: DesInventar Project.

Departamento	Fallecidos	Casas destruidas	Casas dañadas	Directamente afectados	Indirectamente Afectados	Daños en cultivos (Ha)	Daños en carreteras (m)
Ica	2	4	0	20	0	507	0
Ancash	5	1111	50862	6239	146	8470	25900
La Libertad	4	0	200	0	1500	700	4130
Lambayeque	0	3200	50	16400	5000	30000	0
Lima	3	140	550	2200	0	0	50000
Piura	20	145	285	2222	1048	6737	38
Tumbes	27	528	81	12763	0	22600	1000

En la Figura 1, se muestra la distribución geoespacial de los eventos de inundación a nivel de departamento. Se observa que en esta década (1981 – 1990), algunos departamentos como Junín, Cusco y Lima experimentaron más eventos de inundaciones en comparación con otros departamentos tales como Ayacucho, Tacna, Moquegua y Madre de Dios; quienes no presentaron ningún evento de inundación.

### 3.2 Inundaciones en el Perú periodo 1991-2000

#### Año 1994

En el año 1994, el 21 de febrero se produjo el desborde del río Ucayali inundando varias localidades del departamento de Ucayali, posteriormente el día 22 de febrero se produjo el desborde del río Cañete, afectando diversos asentamientos humanos de la ciudad de Cañete. Y en el mes de marzo el día 09, se desbordo el río Rímac que inundo a los asentamientos, Néstor Gambetta y Ramón Castilla (INDECI, 2002).

**Tabla 3:** Departamentos afectados por inundaciones en el año 1994.

Departamento	Fallecidos	Casas destruidas	Casas dañadas	Directamente afectados	Daños en cultivos (Ha)
Arequipa	2	136	207	1245	1693
Ayacucho	0	6	10	50	5
Cajamarca	0	88	250	1703	5121
Callao	2	442	1160	10901	0
Cusco	0	36	455	375	2595
Huancavelica	0	44	150	1548	481
Huánuco	0	937	343	6272	27131
Ica	2	10	352	3040	2068
Amazonas	1	20	100	3285	350
Ancash	2	222	763	1561	102200
Junín	16	413	171	2906	2666
La Libertad	10	392	355	1240	301
Lambayeque	0	100	0	10	150
Lima	3	263	720	4259	1494
Loreto	0	56	827	357797	4879
Pasco	3	241	580	1510	1020
San Martín	0	21	191	1654	775
Ucayali	0	0	13398	60077	37870

Fuente: Compendio estadísticos de emergencia INDECI (2002).

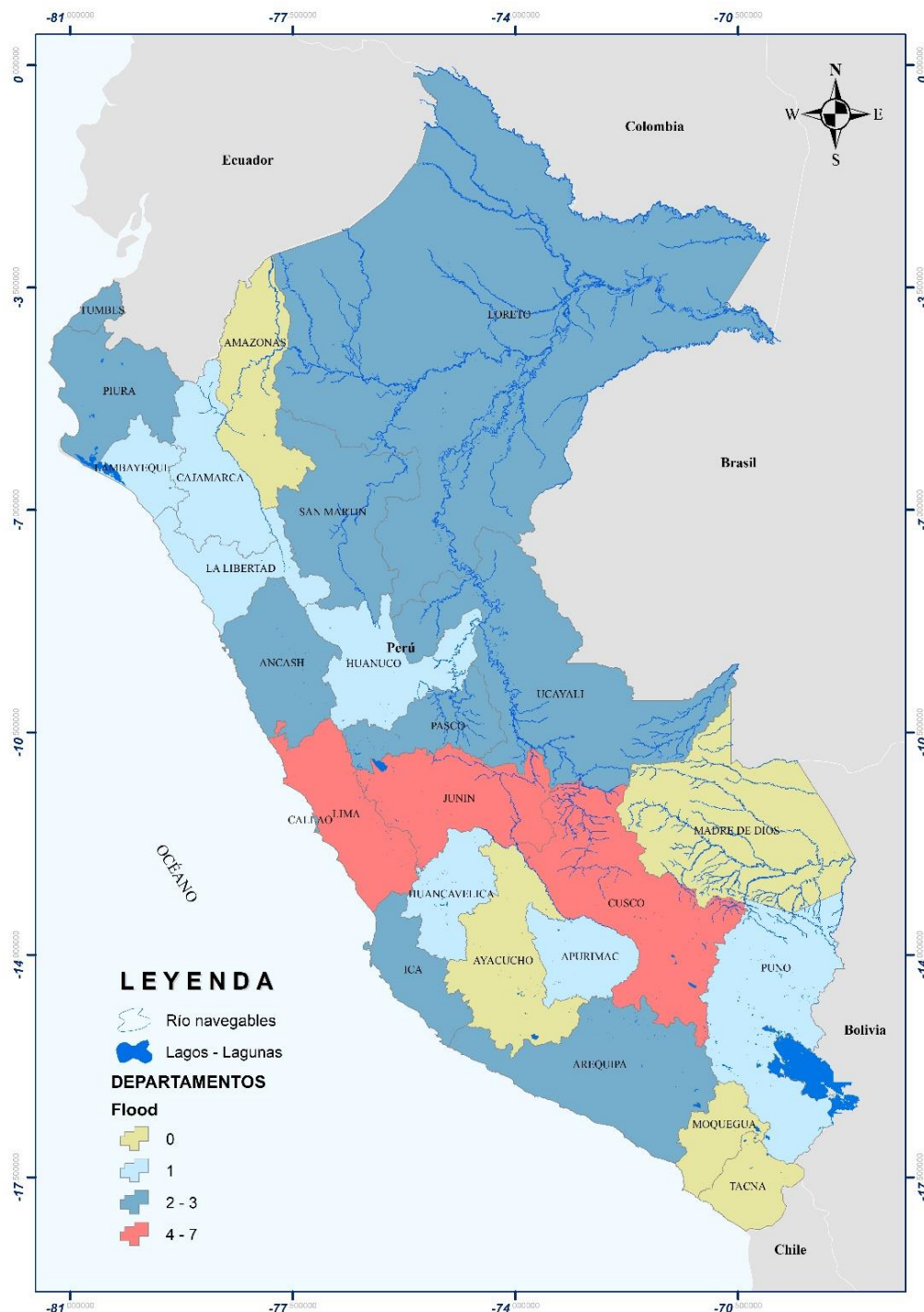


Figura 1. Mapa del número total de eventos de inundaciones por departamento entre la década 1981- 1990.

**Año 1997 - 1998**

Otros de los principales desastres ocurridos en el Perú durante los 90' son las emergencias producidas en el año 1998 se debieron mayormente a la presencia del fenómeno del Niño que se inició en el mes de noviembre de 1997 y culminó en el mes de junio de 1998.

**Tabla 4:** Departamentos afectados por inundaciones en el año 1997.

Departamento	Fallecidos	Casas destruidas	Casas dañadas	Directamente afectados	Indirectamente Afectados	Daños en cultivos (Ha)
Arequipa	0	0	131	655	0	276
Cajamarca	0	65	811	347	4055	378
Cusco	1	250	917	13141	4665	5760
Huánuco	0	15	80	75	400	100
Ica	0	22	16	198	0	0
Amazonas	0	225	2524	1744	11963	7750
Ancash	1	23	76	99	380	152
Junín	0	37	135	903	0	250
Lima	0	0	150	720	10000	45
Loreto	0	105	779	781	4534	663
Pasco	2	285	0	745	5770	4151
Puno	2	0	0	12660	0	0
San Martín	0	0	1000	7025	0	5700
Tumbes	1	4	100	1023	180	5010

Fuente: DesInventar Project.

**Tabla 5:** Departamentos afectados por inundaciones en el año 1998.

Departamento	Fallecidos	Casas destruidas	Casas dañadas	Directamente afectados	Indirectamente Afectados	Daños en cultivos (Ha)	Daños en carreteras (m)
Cajamarca	2	15	10	214	0	200	300
Cusco	0	0	24	3954	0	90	300
Huancavelica	0	0	150	675	2000	100	0
Huánuco	0	30	130	7550	0	7000	80
Ica	4	5960	38005	135043	3500	2920	0
Amazonas	0	40	0	490	0	975	0
Ancash	4	56	801	4455	0	980	60
Junín	0	60	203	1244	0	10	550
La Libertad	7	2849	7095	39516	0	3345	10145
Lambayeque	6	775	0	25576	5015	1350	322
Lima	0	86	401	19453	3118	5760	31700
Piura	14	630	250	6550	5411	6500	1600
Tumbes	0	0	9377	41779	0	9700	240

Fuente: DesInventar Project.

**Año 2000**

El año 2000, las inundaciones en el departamento de Loreto fueron significativas afectando principalmente las provincias de Maynas, Mariscal R. Castilla, Alto Amazonas, Requena, Loreto, y los distritos de Punchuna, Yaquerana, Iquitos, Pebas, Barranca, Maquia, Tapiche, Soplín, Morona, Urarinas, Punahua, Trompeteros, Emilio San Martín, Manseriche y Fernando Lores. A lo largo de los meses de febrero a agosto

se produjeron inundaciones como consecuencia de las lluvias y crecidas de los ríos ubicados en las zonas de mención (INDECI, 2002).

**Tabla 6:** Departamentos afectados por inundaciones en el año 2000.

Departamento	Fallecidos	Casas destruidas	Casas dañadas	Directamente afectados	Indirectamente Afectados	Daños en cultivos (Ha)
Arequipa	0	30	102	592	110	0
Apurímac	0	8	180	400	491	30
Cusco	0	35	186	1045	225	0
Huánuco	0	15	700	6400	100	2200
Ancash	2	21	20	655	0	0
Junín	0	2	20	9	100	10010
Lima	0	25	30	144	0	0
Loreto	0	0	29505	14943	0	0

Fuente: Compendio estadísticos de emergencia INDECI (2002).

El Niño 1997-98, prácticamente la totalidad de las cuencas de la costa tuvieron gran actividad por efecto de lluvias que originaron incremento de caudales, en la costa central, los efectos encadenados se relacionaron con excesos de precipitación, similares a los de la costa norte, pero concentrados en períodos más cortos. En la zona de oriente no hubo efectos notorios, aunque se presentaron inundaciones locales por desborde de algunos ríos. En la Figura 2 se resume la distribución geoespacial del comportamiento en las diferentes cuencas de la costa del Perú según el número total de eventos de inundación por departamento, durante la década de los años 1991 al año 2000.

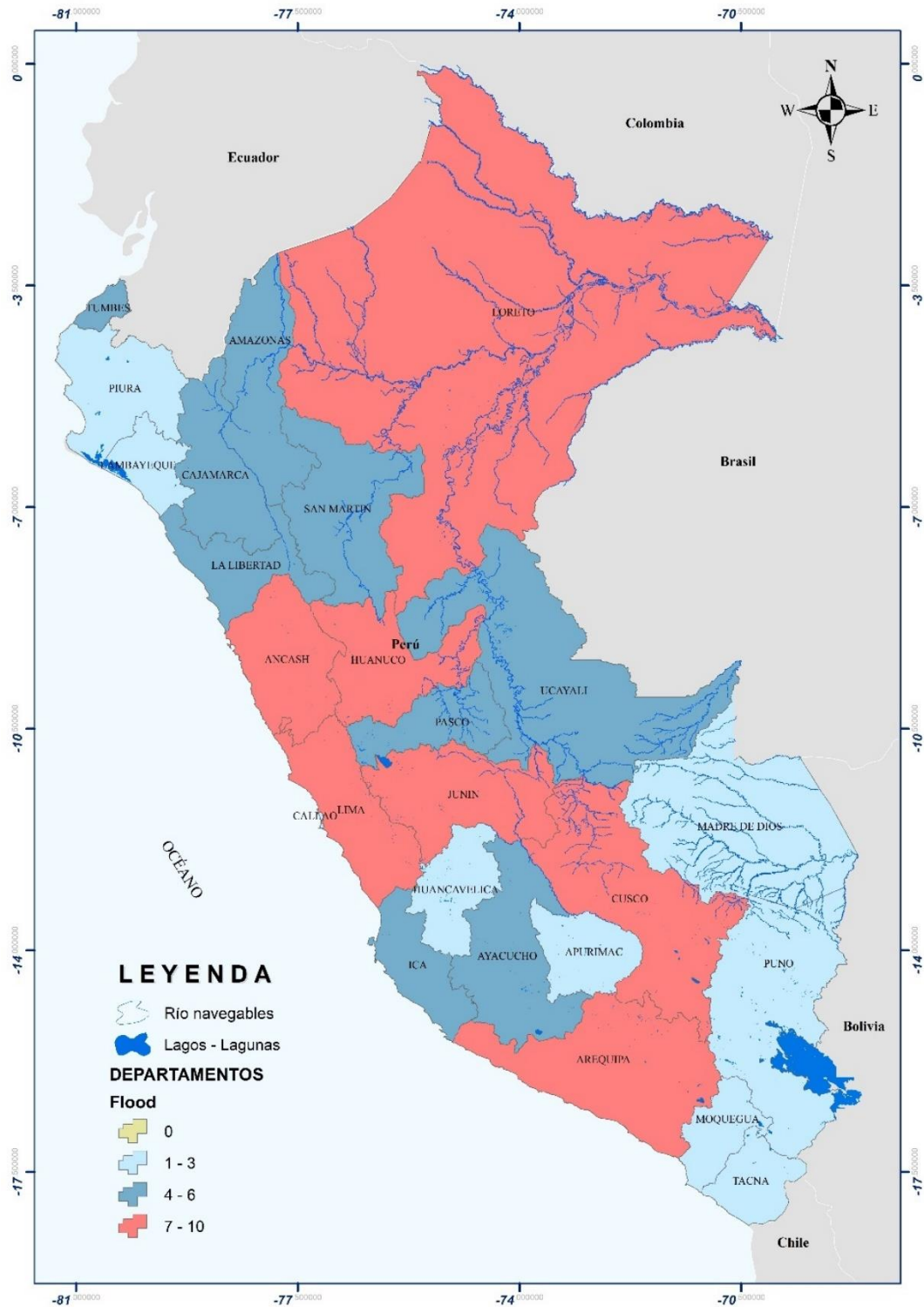


Figura 2. Mapa del número total de eventos de inundaciones por departamento entre la década 1991- 2000.



### 3.3 Inundaciones en el Perú periodo 2001-2010

#### Año 2001

La inundación del año 2001, en San Diego, departamento de Lima, provincia de Lima, distrito de San Martín de Porres; el día jueves 21 a las 24:25 horas, sorpresivamente el río Chillón se desbordó en forma violenta en el punto de quiebre ubicado a la altura de las manzanas M y G de la urbanización San Diego, afectando y causando cuantiosos daños materiales. Asimismo, hubo desborde del río Urubamba e inundaciones de las comunidades nativas del distrito de Echarate - provincia de Urubamba - dpto. Cusco en los días 10 y 11 enero del 2001. Seguidamente se presenta el informe sobre las emergencias ocurridas el 24 de diciembre del 2001 en las provincias de Padre Abad y Coronel Portillo en el departamento de Ucayali, así como las inundaciones causadas por el río Pachitea en el distrito de Puerto Inca Huánuco.

**Tabla 7.** Departamentos afectados por inundaciones en el año 2001.

Departamento	Fallecidos	Casas destruidas	Casas dañadas	Directamente afectados	Daños en cultivos (Ha)	Daños en carreteras (m)
Apurímac	0	13	199	636	16	200
Cusco	2	32	0	440	0	300
Huancavelica	0	2	30	292	50	0
Huánuco	1	43	239	1064	681	0
Amazonas	2	7	14	113	0	0
Junín	2	57	348	456	505	0
La Libertad	2	4	80	150	150	0
Lambayeque	0	10	93	353	100	0
Lima	0	320	560	1500	100	3200
Loreto	0	5	10	60	19	0
Madre de Dios	0	2	117	796	300	0
Piura	2	1272	3661	16003	1274	20000
Puno	0	0	750	1125	3000	0
Ucayali	1	86	3178	7570	5305	200

Fuente: DesInventar Project.

#### Año 2002

El período pluvial 2001 – 2002, se tuvo precipitaciones muy fuertes en la zona Alto – Andino del departamento de Piura, que en su recorrido generaron una variedad de daños, afectando en los campos de cultivo, producción, servicio, viviendas, carreteras, puentes y canales de regadío. El área más afectada pertenece a la cuenca del río Piura y los daños más resaltantes se han manifestado en la zona conocida como “Bajo Piura”, perteneciente a las Provincias de Piura y Sechura (INDECI, 2010).

**Tabla 8.** Departamentos afectados por inundaciones en el año 2002.

Departamento	Fallecidos	Casas destruidas	Casas dañadas	Directamente afectados	Daños en cultivos (Ha)
Arequipa	0	7	50	225	35
Cusco	2	3	97	0	184
Amazonas	0	40	40	0	100
Junin	0	12	609	280	5085
Lambayeque	0	21	0	99	90
Lima	0	6	150	73	0
Madre de Dios	0	16	62	495	0
Piura	0	3	85	5650	12
Tumbes	0	0	275	200	0

Fuente: DesInventar Project.

**Año 2003**

El día domingo 19 de enero de 2003 se produjo inundaciones en Madre de Dios, en horas de la madrugada, tras registrarse una intensa precipitación pluvial, se incrementó el caudal de los ríos Inambari, Madre de Dios, Colorado o Carene, Tambopata, Manu, Puquiri, Malinowski, afluentes al río Madre de Dios, desbordándose e inundando las diferentes poblaciones del lugar dejando el siguiente resultado:

Como consecuencia de las intensas precipitaciones pluviales registradas en los últimos días del mes de enero de 2003, el nivel del caudal de los ríos Ramis, Suche, Azángaro, Huancané, Coata, Huatasani, Achasiri, Chaquimayo, Nuñoa, Muñani y Ticani, aumentaron considerablemente, desbordando en diferentes sectores de las provincias del departamento de Puno.

**Tabla 9.** Departamentos afectados por inundaciones en el año 2003.

Departamento	Fallecidos	Damnificados	Casas destruidas	Casas dañadas	Centro Educativos destruidos	Centro Salud destruidos	Daños en cultivos (Ha)
Madre de Dios	4	3162	585	2816	15	3	1392
Puno	8	18075	801	2588	48	0	24895

Fuente: Instituto Nacional de Defensa Civil (2010).

**Año 2004**

Inundaciones en Loreto en el año 2004, por las intensas precipitaciones pluviales ocurridas desde el 01 de junio en el distrito de Manseriche, alcanzando los 0.90 metros del nivel del suelo; el día 04 de junio a las 03:00 horas, se registró la inundación de las comunidades del distrito de Manseriche causando afectación a la población y terrenos de cultivo. Las comunidades afectadas se ubican en el distrito de Manseriche, provincia de Alto Amazonas, departamento de Loreto.

En el año 2004, ocurrió una inundación de gran magnitud en el departamento de San Martín; debido a las intensas precipitaciones pluviales registradas se activaron las quebradas de Mamonauquia del distrito de Cuñumbuque y Shanantina del distrito de Lamas, en la provincia de Lamas; así como la Quebrada Pishuaya del distrito de San José de Sisa, en la provincia de El Dorado y la Quebrada Upaquihua del distrito de Buenos Aires, provocando una inundación en la localidad de San Hilarión en el distrito de San Hilarión, provincia de Picota, departamento de San Martín; ocasionando la destrucción de viviendas. El día lunes 29 de diciembre del 2003 a las 05:00 horas se registró la activación de la Quebrada Asansa en el distrito de Alonso de Alvarado/Roque, provincia de Lamas; originando el desborde del río Sisa en el distrito de San Pablo en la provincia de Bellavista; así como la activación de la Quebrada Shitariyacu del distrito de Zapatero e inundación en la localidad de Tabalosos en el distrito de Tabalosos en la provincia de Lamas. También se registró el desborde del río Chipurana en el distrito de Huimbayoc en la provincia de San Martín. El día martes 30 de diciembre del 2003 se registró la inundación de la comunidad de Reforma y parcialmente de las poblaciones de Huimbayoc, Pelejo y Papaplaya. Las precipitaciones se prolongaron hasta el mes de junio del 2004.

**Tabla 10.** Departamentos afectados por inundaciones en el año 2004.

Departamento	Fallecidos	Damnificados	Casas destruidas	Casas dañadas	Centro Educativos destruidos	Centro Salud destruidos	Daños en cultivos (Ha)
Loreto	2	17	3	468	3	0	184
San Martín	2	1189	281	447	2	1	429 cultivos afectados, 619 destruidos y 668 animales perdidos

Fuente: Instituto Nacional de Defensa Civil (2010).

### **Año 2006**

Las inundaciones en San Martín del año 2006, el día jueves 28 de diciembre; tras las intensas precipitaciones pluviales, superiores a los volúmenes normales, se produjeron inundaciones por el desborde del río Huallaga y algunos afluentes, afectando diversas localidades de la Región San Martín.

En el mes de diciembre del día martes 26 del año 2006 en la región Huánuco, como consecuencia de precipitaciones pluviales intensas, se produjeron inundaciones ocasionados por el desborde del río Huallaga y algunos afluentes, afectando a la Región de Huánuco en varias localidades de distritos que se detalla a continuación:

Departamento	Fallecidos	Casas destruidas	Casas dañadas	Directamente afectados	Daños en cultivos (Ha)
Cajamarca	0	4	25	1850	0
Huancavelica	0	42	0	0	17
La Libertad	0	0	20	100	0
Lambayeque	0	0	0	160	500
San Martín	0	61	950	250	0
Tumbes	0	131	950	725	7200

Fuente: DesInventar Project.

### Año 2009

Las inundaciones ocurridas en el departamento de San Martín el 13 de marzo del 2009, produjo la activación de las quebradas afluentes del río Gera tales como Lejiayacu, Sapo, Shatona generando un violento crecimiento y desborde del río inundando varias localidades de las provincias de Moyobamba y el Dorado del departamento de San Martín, ocasionando diversos daños.

### Año 2010

INDECI (2010), reporta que por las fuertes lluvias que se presentaron en el territorio peruano del año 2010, han sido afectados 11 departamentos por deslizamientos, incrementos importantes de caudal en los ríos, viviendas destruidas y daños de carreteras. Los departamentos afectados son: Amazonas, Ancash, Ucayali, Junín, Ayacucho, Arequipa, Lima, Cusco, Huancavelica, Puno y Apurímac, dejando el siguiente resultado:

**Tabla 11.** Departamentos afectados por inundaciones en el año 2010.

Departamento	Fallecidos	Damnificados	Casas destruidas	Casas dañadas	Centro Salud afectados	Afectados directamente
Junín	2	793	151	100	0	442
Ayacucho	10	810	192	401	0	1874
Arequipa	0	0	0	0	5	0
Lima	0	223	55	711	3	3549
Cusco	8	18220	3644	6946	3	34730
Apurímac	0	59	11	83	0	2719
Puno	1	75	15	548	1	2267
Huancavelica	3	309	56	189	2	1084

Fuente: Organización Panamericana de la Salud (Informe, 2010).

La Figura 3 muestra que la mayoría de las inundaciones más mortíferas se observan en los departamentos de Piura, Cajamarca, Lima, Ayacucho y Arequipa.

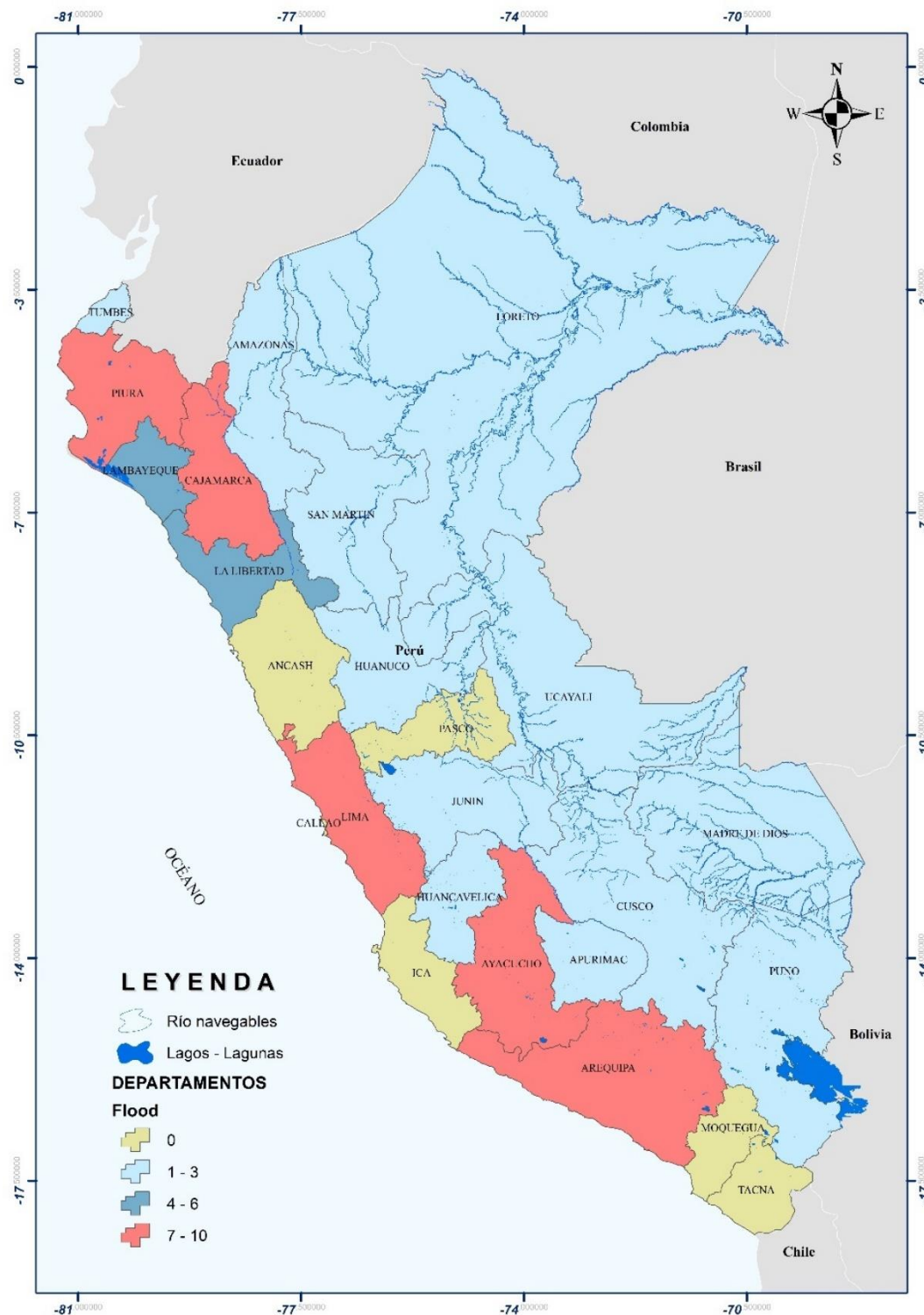


Figura 3. Mapa del número total de eventos de inundaciones por departamento entre la década 2001- 2010.

### 3.4 Inundaciones en el Perú periodo 2011-2021

#### Año 2011

Las principales emergencias de inundaciones ocurridas en el año 2011, se dieron en los departamentos: Loreto, Ayacucho, Apurímac, Puno, y Ucayali que fue una de las



regiones más impactadas el 2011, donde 59,021 personas fueron afectadas y 6,706 damnificadas. Los daños se concentraron principalmente en los sectores de vivienda y agricultura; ocasionando desbordes de los ríos dejando daños materiales, población afectada, pérdidas de cultivos y derrumbes en la carretera, dejando el siguiente resultado:

**Tabla 12.** Departamentos afectados por inundaciones en el año 2011.

Departamento	Fallecidos	Damnificados	Casas destruidas	Casas dañadas	Daños en cultivos (Ha)	Escuelas afectadas	Afectados directamente
Loreto	1	29267	6049	1781	7994	213	7445
Ayacucho	1	5500	1203	3233	0	24	17128
Apurímac	4	257	50	865	0	52	3495
Ucayali	-	6706	900	13500	40000	-	59021

Fuente: Compendio Estadístico de INDECI (2011)

### Año 2012

El 20 de abril de 2012, en Iquitos, el río Amazonas sobrepasó en 1.97 metros su nivel de desborde y alcanzó un nuevo máximo histórico a ser registrado, esto es 118.97 msnm. El 26 de diciembre del 2012 a horas 06:00 aproximadamente los distritos de las provincias de Moyobamba y Rioja del departamento de San Martín, a consecuencia de las precipitaciones pluviales se incrementó el río Tonchima, ocasionando una inundación que afectó viviendas y áreas de cultivo, en varias localidades de diferentes (INDECI, 2020).

**Tabla 13.** Departamentos afectados por inundaciones en el año 2012.

Departamento	Fallecidos	Casas destruidas	Casas dañadas	Directamente afectados	Indirectamente Afectados	Daños en cultivos (Ha)	Daños en carreteras (m)
Apurímac	0	3	110	16	537	0.3	0
Huánuco	0	31	343	157	6125	77	0
Junín	3	503	168	3079	950	8	5300
Lambayeque	0	0	300	0	5000	10000	0
Lima	0	0	230	150	1150	0	0
Loreto	0	2527	5586	12637	88000	0	0
Madre de Dios	0	0	600	0	4214	500	6500
Puno	5	242	2087	1361	19991	18135	18500
San Martín	0	8	335	244	13527	300	0
Tumbes	0	0	105	0	266	6740	0

Fuente: DesInventar Project.

### Año 2014

El departamento de Madre de Dios, el 26 de enero del año 2014, desde las 03:00 horas las intensas precipitaciones pluviales ocasionaron la inundación de viviendas en el distrito de Huepetuhe, provincia Manu, distrito de Tambopata, provincia de Tambopata.

Y al día siguiente el 27 de enero, a las 21:00 horas aproximadamente a consecuencia de las intensas precipitaciones pluviales, se produjo el desborde de los ríos Madre de Dios, Tambopata y afluentes, afectando viviendas y cultivos en los distritos Tambopata, Inambari, Las Piedras, Laberinto Provincia de Tambopata; distritos de Fitzcarrald, Manú, Madre de Dios, Huepetuhe, provincia de Manu y distrito de Tahuamanu, provincia de Tahuamanu.

### Año 2015

Desde la quincena del mes de marzo del 2015, las lluvias intensas en la provincia de Morropón del departamento de Piura, registraron deslizamientos, huaycos e inundaciones, causando los daños siguientes:

**Tabla 14.** Departamentos afectados por inundaciones en el año 2015.

Departamento de Piura
Daños personales: Al mes de octubre se registró 698 familias damnificadas y 1 699 familias afectadas en la provincia de Morropón.
Daños materiales: 412 viviendas colapsadas, 286 viviendas inhabilitables, 1 699 viviendas afectadas, 03 IIEE colapsadas, 01 IIEE inhabitable, 33 IIEE afectada, 12 CCSS afectados.

Fuente: Compendio Estadístico de INDECI (2020)

### Año 2016

El 16 de febrero de 2016 a las 04:00 horas aproximadamente, a consecuencia de las intensas precipitaciones pluviales, se activó la Quebrada Santa Viviana originándose la caída de huaycos, deslizamientos e inundaciones que afectaron viviendas, vías de comunicación, institución educativa, establecimiento de salud y áreas de cultivo en las localidades de San Dionisio, Santa Viviana Baja, Santa Rosita, Santa Ana, Unión Progreso Ancayo, Monte Olivo y San Francisco de Panamá, del distrito de Pampa Hermosa de la provincia de Satipo, departamento de Junín.

### Año 2017

Desde el 01 de febrero al 12 de abril del año 2017, periodo en el que varias regiones son declaradas en estado de emergencia por las inundaciones y huaycos. Se reportaron la situación de los ríos Napo, Amazonas, Marañón y Ucayali en alerta roja, mientras que los ríos de la costa norte se reportan con caudal normal. Las regiones con mayor número de damnificados fueron: Lambayeque con 52,836 (31%), Piura con 33,531 (20%), La Libertad con 26,243 (15%) y Ancash con 24,623 (14%), las cuales fueron declaradas en estado de emergencia, siendo Piura la región más afectada, por lo que se declara emergencia nacional por desastre de gran magnitud.

**Tabla 11.** Departamentos afectados por inundaciones en el año 2017.

Departamento	Fallecidos	Casas destruidas	Casas dañadas	Directamente afectados
Arequipa	17	662	10919	57488
Apurímac	0	47	233	749
Ayacucho	9	96	1508	6212
Cajamarca	7	93	1995	9814
Cusco	8	9	232	1565
Huancavelica	6	309	3370	22750
Huánuco	1	15	544	2422
Ica	0	409	21390	96968
Ancash	8	2783	59	57879
Junín	2	135	188	666
La Libertad	14	3537	24133	112239
Lambayeque	3	5622	32203	146848
Lima	14	1718	10162	35086
Loreto	1	0	14549	68411
Madre de Dios	0	0	1240	7535
Moquegua	1	12	1270	5180
Pasco	1	22	267	1312
Piura	8	3312	60150	0
Puno	3	1	56	238
San Martín	1	0	555	3325
Tacna	1	5	2281	5155
Tumbes	0	40	8683	35768
Ucayali	2	9	1709	7189

Fuente: DesInventar Project.

Según la data recolectada en esta década (2011 – 2021) no se presentaron inundaciones extraordinarias, por lo que en general no hubo fallecidos. No obstante, en el año 2017 a nivel nacional hubo 107 víctimas mortales, 171,322 damnificados, 1,010,208 Afectados y 319 heridos y 18 desaparecidos, viviendas: 20,301 colapsadas; 18,908 inhabitables y 221,761 afectadas. Es por ello que en la Figura 4 se muestra una distribución de eventos homogéneos en Perú.

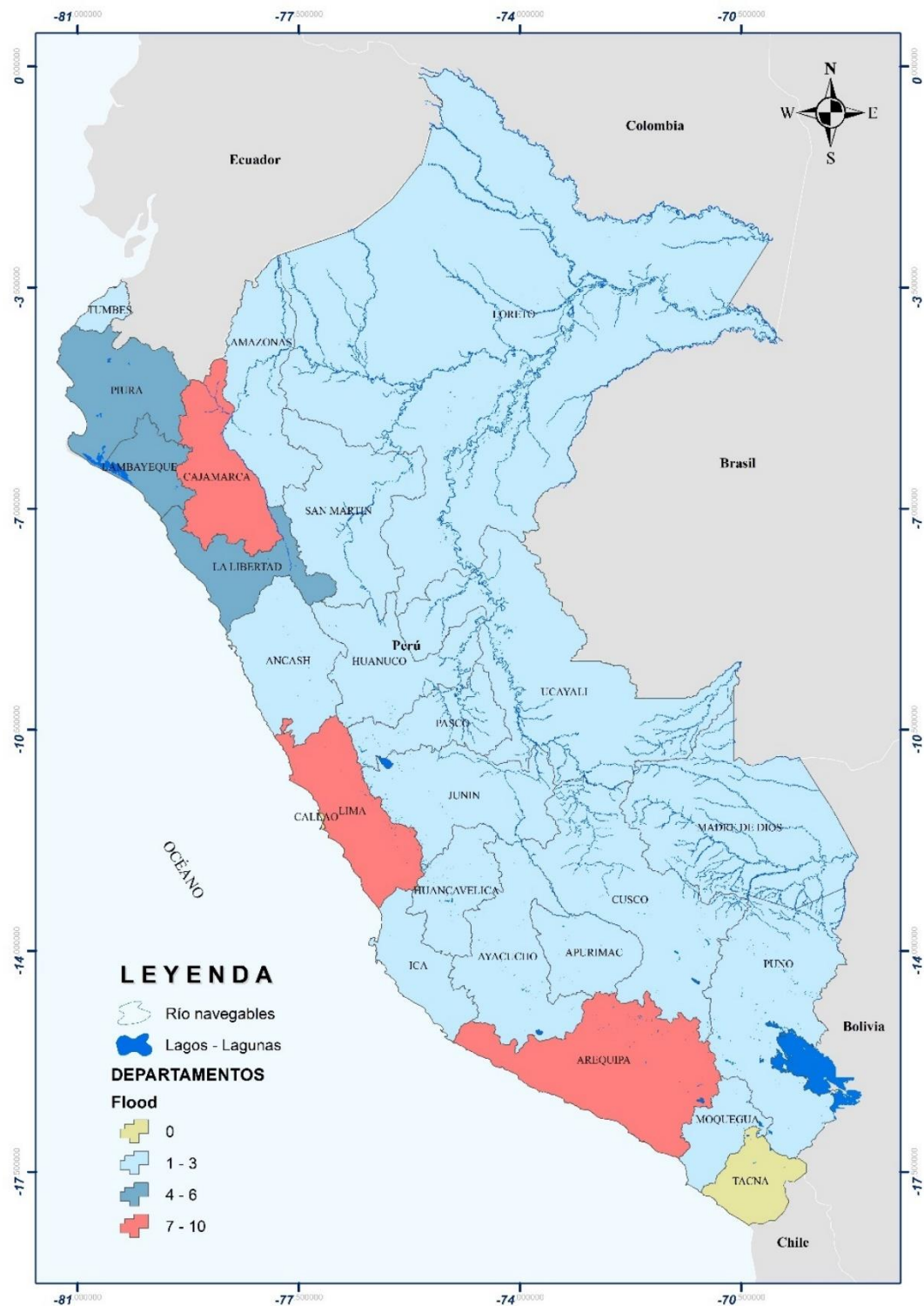


Figura 4. Mapa del número total de eventos de inundaciones por departamento entre la década 2011- 2021.

### 3.5 Resumen de la base de datos del inventario de inundaciones en Perú

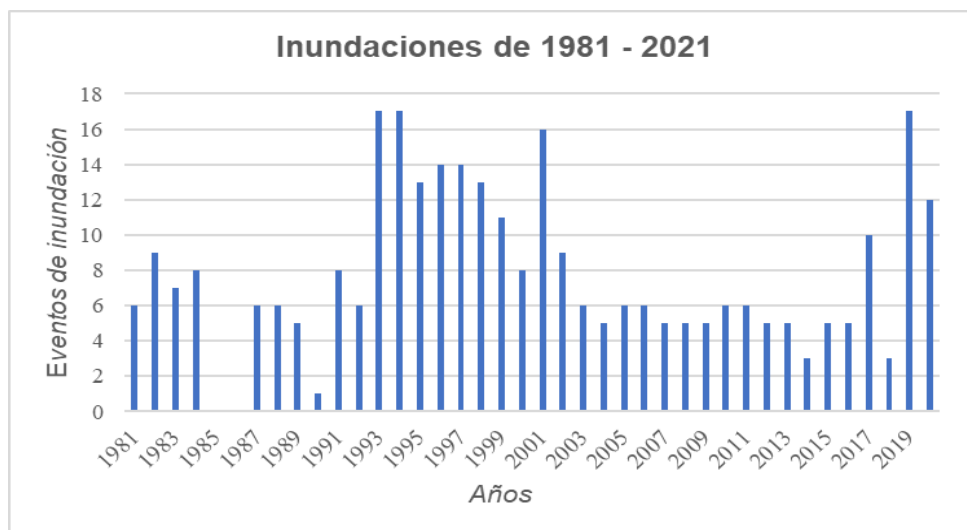


Figura 5. El número total de inundaciones por departamentos entre los años 1981 y 2020.

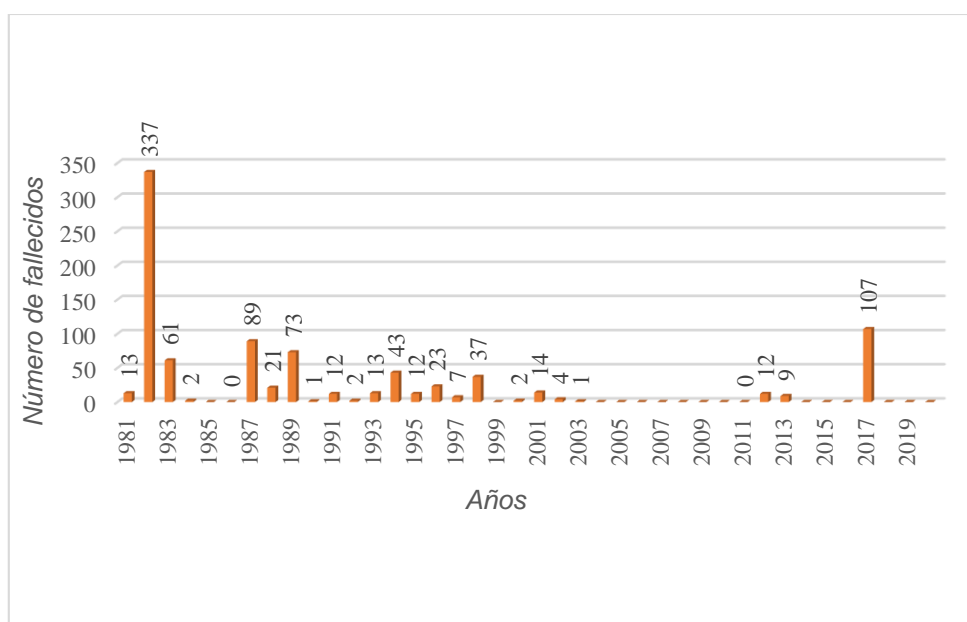


Figura 6. Número total de muertes por inundaciones por departamento entre los años 1981 y 2020.

### 3.6 Limitaciones de los datos y perspectivas

Existen varios factores que limitan la capacidad para compilar con precisión un inventario de peligros a escala tanto globales como nacionales, asimismo, para evaluar su integridad. Los eventos de inundación se informan de manera diferente a nivel local, subnacional, nacional, regional e internacional, principalmente en función de las escalas de impacto. Por ejemplo, a nivel mundial, solo se informan los eventos de inundaciones con grandes impactos, mientras que los eventos más pequeños generalmente se informan a nivel local. Otro desafío en el desarrollo de un inventario completo se deriva de los datos de origen a partir de los cuales se compila el inventario. Este inventario se basa en bases de datos y recursos en



línea disponibles públicamente, que pueden verse afectados por sesgos en los informes o eventos que ocurren en ubicaciones más remotas.

## 4. Discusiones

- Durante el 1982-83 y el 1997-98, prácticamente la totalidad de las cuencas de la costa tuvieron gran actividad por efecto de lluvias que originaron incremento de caudales, erosión hídrica, activación de quebradas secas, formación de avalanchas de lodo de diverso tamaño que aportaron materiales sólidos hacia las partes bajas de los valles, causando sedimentación y colmatación de cauces, contribuyendo así a los desbordes y consiguientes inundaciones.
- La ausencia de un programa sistemático de recopilación de datos y estudio de daños e inundaciones socava tanto la exactitud como la precisión de los datos disponibles.
- Para un sistema eficiente de gestión de desastres, la cobertura completa, la precisión, la puntualidad y la accesibilidad son los cuatro parámetros fundamentales.

## 5. Conclusiones

- En el norte del Perú llovió desde diciembre de 1982 hasta junio de 1983, lo que incrementó el volumen de principales ríos de la costa produciendo grandes inundaciones, y formación de numerosas quebradas y torrenteras.
- Los resultados mostraron que existe una gran diferencia entre la costa y sierra del Perú en términos de número de inundaciones y muertes. La mayoría de las inundaciones se dieron en costa norte del país. En algunos casos, es posible que la base de datos recolectada no cubra todos los aspectos de la inundación o que no proporcionen la información más precisa.
- La disponibilidad de los detalles de las inundaciones y las consecuencias son limitadas, los análisis preliminares del inventario aún proporcionaron varias inferencias estadísticas sobre las características de las inundaciones en Perú.
- Un inventario de datos que abarque información extensa sobre inundaciones en términos de perspectivas demográficas, económicas, urbanas y agrícolas permitirá a los tomadores de decisiones comprender las tendencias históricas de inundaciones y analizar la vulnerabilidad y el riesgo de inundaciones para las comunidades.

## 6. Referencias bibliográficas

- Adhikari, P., Hong, Y., Douglas, K. R., Kirschbaum, D. B., Gourley, J., Adler, R., & Brakenridge, G. R. (2010). A digitized global flood inventory (1998–2008): compilation and preliminary results. *Natural Hazards*, 55(2), 405-422.
- Aybar Camacho, C. L., Lavado-Casimiro, W., Huerta, A., Fernández Palomino, C., Vega-Jácome, F., Sabino Rojas, E., & Felipe-Obando, O. (2017). Uso del producto grillado pisco de precipitación en estudios, investigaciones y sistemas operacionales de monitoreo y pronóstico hidrometeorológico. Nota Técnica N° 001 SENAMHI-DHI-2017.
- Boletín Informativo del Centro de Operaciones de Emergencia Nacional No. 135 al lunes 17 de abril 2017, hora 10:00 am.
- Compendio Estadístico del INDECI en la atención de emergencias y desastres (2011).
- Compendio Estadístico del INDECI en la preparación, respuesta y rehabilitación de la GRD. (2020).
- Compendio Estadístico del INDECI (2020). Grandes desastres por inundaciones en el Perú periodo 2001 – 2010.
- Chen, H., Liang, Q., Liang, Z., Liu, Y., & Xie, S. (2019). Remote-sensing disturbance detection index to identify spatio-temporal varying flood impact on crop production. *Agricultural and Forest Meteorology*, 269, 180-191.
- de Desarrollo, B. I. (2015). Perfil de riesgo por inundaciones en Perú. *Lima, Nota técnica No IDB-TN-844*, 191.
- DE FOMENTO-CAF, C. A. (2000). Fenómeno El Niño 1997-1998 Memoria, Retos y Soluciones. *Vol, V Perú*.
- ENFEN, 2012. Nota técnica: Definición operacional de los eventos El Niño y La Niña y sus magnitudes en la costa del Perú. 3 pp.
- Haltas, I., Yildirim, E., Oztas, F., & Demir, I. (2021). A comprehensive flood event specification and inventory: 1930–2020 Turkey case study. *International Journal of Disaster Risk Reduction*, 56, 102086.
- Hamidifar, H., & Nones, M. (2021). Global to regional overview of floods fatality: the 1951–2020 period. *Natural Hazards and Earth System Sciences Discussions*, 1-22.
- INDECI, 2002. Plan de contingencia para el Fenómeno El Niño 2002-2003. 57 pp.
- Informe de Emergencia N°084–30/01/2014/COEN-INDECI/17:00 HORAS (INFORME N°07).

QUINN, W., NEAL, V. T., and ANTÚNEZ DE MAYOLO, S., 1986. Preliminary report on El Niño occurrences over the past four and a half centuries, Nat. Sci. Found., ATM-85 15014, 36 pp.

QUINN, W., NEAL, V. T., and ANTÚNEZ de MAYOLO, S., 1987. El Niño occurrences over the past four and a half centuries. Jour. Geophys. Res., 93(C13): 14449-14461.

Resumen de situación a nivel nacional INDECI al 12 de abril 2017. Evaluación de daños.

Takahashi, K. (2016). El Fenómeno El Niño en el Perú. *H. Martin Ortiz, Entrevistador.*

Vargas, P. (2009). *El Cambio Climático y Sus Efectos en el Perú. Banco Central de Reserva del Perú. DT N 2009-14. Serie de Documentos de Trabajo. Working Paper series. Julio.*

## 7. Anexos

### Anexo A: Impactos de las inundaciones extraordinarias de 1997- 98.

Departamento	Cuenca	Latitud	Longitud	Ríos	Amenazas
				Zona Norte - Perú	
<b>TUMBES</b>	Tumbes	-3.56694	-80.45153	Tumbes	Desborde, inundación, avalancha de lodo, arrastre de sedimentos
	Espacios Intercuenciales			Quebradas en Dpto. Tumbes: Luay, Pedregal, Los Ficus, Salamanca, Tumpis, Zanjón, Bella Vista, El Nieto, Chira	Inundación y arrastre de sedimentos
				Quebradas en Dpto. La Cruz: Charán, Luis Banquero, Mariátegui, La Cruz	Activación de quebradas con crecidas y desbordes.
				Quebradas en Dpto. Zorritos: Las Delicias, Sechurita, Toro, Quemada, Los Peones, Tucillal, El Pozo, Tiburón y Panteón	Activación de quebradas que arrastran flujo de agua y lodo. Crecidas.
	Zarumilla	-3.50306	-80.27306	Zarumilla	Crecidas y desbordes que causan repetidas inundaciones.
	Bocapán	-3.70667	-80.7336	Bocapán	Activación de quebrada que causa inundación
Quebrada Grande				Flujo de lodo y piedras.	
<b>PIURA</b>	Piura	-5.19449	-80.63282	Piura	Crecida inundación, avalancha de lodo, erosión de riberas, recarga de lagunas, sedimentación.
	Espacios Intercuenciales			Quebrada del Dpto. Paíta: Nueva Esperanza, La Piscina, Villa Naval, Zanjón Catarata	Arrastre de flujos de lodo.
				Quebrada del Dpto. Sullana: Bella Vista, Cieneguillo, Cola de Alacrán, Sullana	Inundación por activación de quebradas.
				Quebrada Pariña (Dpto Talara)	Inundación por activación de quebradas
				Quebrada Sechura	Lluvias y desbordes.
	Chira	-4.4186	-80.2749	Chira	Inundaciones y avalancha de lodo. Sedimentación. Erosión de taludes.
San Lorenzo	-4.67222	-80.2017	Subcuenca San Lorenzo	Desborde y avalancha de lodo	
<b>LAMBAYEQUE</b>	ChancayLa mbayeque	-6.3533	-78.5381	Reque	Desborde e inundación.
	MotupeLa Leche	-6.5241	-80.1211	La Leche	Ampliación de cauce, desbordamiento e inundación.
	Cascajal	-5.9211	-79.7906	Cascajal	Desbordamiento e inundación.
	Espacios intercuenciales Lambayeque Ferreñafe			Activación quebrada río Vichayal en Ferreñafe Activación de quebrada Cichayal en Picsi	Inundaciones. Inundación. Desbordamiento de canales.

	Picsi, Chiclayo				
<b>CAJAMARCA</b>	Charyaje	-7.15639	-78.5156	Charyaje	Inundación.
<b>LA LIBERTAD</b>	Jequetepeque	-7.35015	-79.5469	Jequetepeque	Desborde e inundación.
	Chicama	-7.84278	-79.1439	Chicama	Desborde e inundación.
	Moche	-8.17139	-79.0089	Moche	Desborde e inundación.
	Virú	-8.41417	-78.7522	Virú	Desborde e inundación.
				Chorobal	Desborde e inundación.
				Huamanzaña	Desborde e inundación.
Espacios intercuencales Chepen, Trujillo			Activación de quebradas en espacio intercuenal Trujillo	Desborde de canales, inundación.	



Departamento	Cuenca	Latitud	Longitud	Ríos	Amenazas
				Zona Norte - Perú	
<b>ANCASH</b>	Santa	8.984444444	78.62055556	Santa	Desborde, inundación y avalancha de lodo. Erosión.
<b>LIMA</b>	Nepeña	-9.1725	-78.3614	Río Nepeña, quebradas Jimbe, Loco, Grande	Crecida, desborde y avalancha de lodo.
	Lacramarca			Lacramarca y quebrada San Antonio	Desborde e inundación.
	Zaña	-6.92315	-79.58384	Zaña	Desborde e inundación
	Casma	-9.47583	-78.3053	Casma	Desborde, inundación, avalancha de lodo, derrumbes.
	Huarmey	-10.0686	-78.1522	Huarmey	Desborde, inundación y avalancha de lodo. Derrumbes y erosión.
	Huaura	-11.0694	-77.6006	Huaura	Desborde, inundación, y avalancha de lodo.
	Rímac	-12.0422	-77.0267	Rímac	Inundación, y avalancha de lodo
				Quebrada Huaycoloro	Desborde, inundación.
	Chillón	11.93805556	77.14027778	Chillón	Desborde, avalancha de lodo, socavación, derrumbe.
	Pativilca	-10.6964	-77.7797	Pativilca	Inundación y avalancha de lodo, y arrastre de sedimentos.
	Fortaleza			Fortaleza	Inundación y avalancha de lodo.
	Supe	-10.8006	-77.7447	Supe	Inundación y avalancha de lodo.
	ChancayHuaral	-11.5669	-77.2661	Chancay	Inundación y avalancha de lodo, derrumbes.
				Huaral	Inundación, avalancha de lodo.
	Lurín	-12.2736	-76.8694	Lurín	Inundación, avalancha de lodo, erosión.
				Lima	Inundación, avalancha de lodo, erosión.
	Mala	12.76666667	76.5	Mala	Desbordamiento, erosión, derrumbes.
Cañete	-13.0825	-76.3886	Cañete	Desbordamiento	
Subcuenca Payara			Payara	Desbordamiento.	
<b>ICA</b>	Ica	-14.06777	-75.72861	Ica	Inundación, desborde, erosión, avalancha de lodo.
				Quebradas: Tuaxu, Tortonelas, Trapiche y Yesera	Avalanchas de lodo.
	Chilca	-13.9166667	-75.4666	Chico	Inundación parte baja del río, socavación.
Pisco	-13.7097	-76.2031	Pisco	Desborde, derrumbe, erosión	
<b>CUSCO</b>	Huarney			Vilcanota	Aluvión, Inundación por represamiento, arrastre, sepultamiento.

### Anexo B. Inundaciones extraordinarias de 1994

Fecha	Departamento	Provincia	Distrito	Latitud	Longitud	Nombre del río	Daños
21/02/1994	Ucayali	Coronel Portillo	Callería	-8.38278	-74.5322	Desborde del río Ucayali	57915 personas damnificadas, 11583 viviendas afectadas, 18219 ha de cultivo afectadas.
22/02/1994	Lima	Constitucionalidad de el Callao	El Callao	-12.0542	-77.1289	Desborde del río Cañete	01 fallecido, 2515 damnificados, 125 viviendas destruidas, 378 viviendas afectadas, 500 ha de terreno de cultivo afectadas.
09/03/1994	Lima	Constitucionalidad de el Callao	El Callao	-12.0542	-77.1289	Desborde del río Rímac	10745 damnificados, 427 viviendas destruidas, 1098 viviendas afectadas.

### Anexo C. Inundaciones extraordinarias de 2002

Fecha	Departamento	Provincia	Distrito	Latitud	Longitud	Nombre del río	Daños
06/04/2002	Piura	Piura	Catacaos	-5.26556	-80.6761	Desborde del río Piura	11700 damnificados por inundación por cuenca ciega.
			Cura Mori	-5.32028	-80.6636		8390 damnificados
			El Tallán	-5.40917	-80.6814		1655 personas damnificadas
07/04/2002		Sechura	Bernal	-5.45861	-80.7417	Desborde del río Piura	5895 personas damnificadas
			Cristo Nos Valga	-5.49806	-80.7408		3852 personas damnificadas
			Sechura	-5.5575	-80.8222		86 personas damnificadas

## Anexo D. Inundaciones extraordinarias de 2003 - 2020

Fecha	Departamento	Provincia	Distrito	Latitud	Longitud	Nombre del río	Daños
19/01/2003	Madre de Dios	Manu	Fitzcarrald	-12.2644	-70.91	Desborde de los ríos Inambari, Madre de Dios, Colorado o Carene, Tambopata, Manu, Puquiri, Malinowski, afluentes al río Madre de Dios	Se registró 8 397 personas afectadas y 1169 personas damnificadas, 38 Centros Educativos afectados, 15 Centros Educativos destruidos, 13 Piscigranjas y 26 Centros Pesqueros artesanales afectados, 12 Establecimientos de salud afectados y 03 Establecimientos de salud destruidos.
			Huepetuhe	-12.9939	-70.5272		
			Madre de Dios	-12.6183	-70.3947		
		Tambopata	Inambari	-13.1008	-70.3678		
			Laberinto	-12.7172	-69.5869		
			Piedras	-12.2789	-69.1508		
Tambopata	-12.5975	-69.1875					
20/01/2003 hasta 28/02/2003	Puno	64 distritos, de 13 provincias del departamento de Puno, resultaron afectados por inundaciones generadas por el desborde de los ríos		-15.8422	-70.0199	Desborde de los ríos Ramis, Suche, Azángaro, Huancané, Coata, Huatasani, Ahasiri, Chaquimayo, Nuñoa, Muñani y Ticani, aumentaron considerablemente,	08 personas fallecidas, 18 075 personas damnificadas, 40 956 personas afectadas 801 viviendas destruidas, 2 588 viviendas afectadas., 48 centros educativos afectados (206 aulas afectadas), 20 centros de salud afectados, 24 895 hectáreas de cultivo afectados, 4768 hectáreas de cultivo perdidos, 300 truchas adultas perdidas, 6 000 truchas alavinos perdidas y 137 483 animales afectados

Fecha	Departamento	Provincia	Distrito	Latitud	Longitud	Nombre del río	Daños
23/01/2004	Arequipa	Castilla	Uraca	-16.22321	-72.4734	Richuelo en la localidad de corire	210 Ha de cultivo afectadas
23/01/2004	Arequipa	Castilla	Aplao	-16.07635	-72.49259	Desborde de un richuelo en la localidad de aplao aplao castilla arequipa	23 Ha de cultivo afectadas

21/12/2004	Ayacucho	Sucre	Chalcos	-13.84057	-73.77983		06 familias afectadas con la pérdida de sus techos de sus casas 10 familias afectadas por la inundación de sus cultivos de terreno
2/12/2004	Ayacucho	Sucre	Belén	-13.80972	-73.7598		70 familias damnificadas 07 hectáreas de terreno cultivados perdidos por la inundación
21/11/2004	Ayacucho	Huamanga	Jesús Nazareno	-13.09948	-74.20727		02 viviendas Afectadas 8 Personas Afectadas
13/02/2004	Ayacucho	La Mar	San Miguel	-13.01517	-73.93988		01 vivienda Afectada
13/02/2004	Ayacucho	La Mar	Santa Rosa	-12.76843	-73.65564	Inundación en la localidad de palmapampa	1 casa Destruida 6 Personas Damnificadas
14/01/2004	Ayacucho	Huanta	Santillana	-12.6691	-74.2247		18 personas Afectadas
12/1/2004	Ayacucho	Huamanga	Acos Vinchos	-13.11303	-74.10207		09 personas Afectadas
27/12/2004	Cajamarca	Cajamarca	Los baños del Inca	-7.12494	-78.44946		Dicho evento ha provocado daños en la infraestructura de la vivienda, así como daños en pertenencias
10/11/2004	Cajamarca	San Marcos	Pedro Gálvez	-7.31929	-78.1748		21 personas Afectadas 12 Personas Damnificadas
9/11/2004	Cajamarca	Celendín	Celendín	-6.86815	-78.14889		2 viviendas afectadas 8 personas afectados 2 viviendas destruidas y 6 personas damnificados
9/11/2004	Cajamarca	Cajamarca	Los baños del Inca	-7.16871	-78.43702		Dicho evento provoco la destrucción de una vivienda
30/09/2004	Cajamarca	Hualgayoc	Bambamarca	-6.67876	-78.52424	Crecida de las aguas originando una inundación	Dicho evento provocó la inundación de una vivienda logrando destruirla por completo
14/04/2004	Cajamarca	San Pablo	San Pablo	-7.08358	-78.7971		Dicho evento natural provocó el incremento del nivel del agua que discurría por dicha localidad provocando la inundación severa de una vivienda provocando la inhabilitación

12/5/2004	La Libertad	Trujillo	Moche	-8.17238	-79.0113		Se han visto afectadas aproximadamente 20 viviendas 100 personas haciendo mención que el agua ha llegado hasta sus domicilios, pero no ha causado mayores daños
15/12/2004	Lima	Lima	Ate	-12.02572	-76.92421		Daños materiales inundación de 02 viviendas 8 personas
28/11/2004	Lima	Lima	Puente Piedra	-11.8465	-77.10608		Materiales caída de paredes laterales de la vivienda afectados 04 personas
12/2/2004	Lima	Huaura	Huacho	-11.10751	-77.60803	Desborde de un riachuelo en lima el km 35 carretera huacho	2 hectáreas de terreno de cultivo, colapso de canales de regadío y una poza de captación de agua que abastece a más de 6 000 familias del distrito de Huaura
11/2/2004	Lima	Cañete	Pacaran	-12.86698	-76.05633	Desborde de riachuelo en el distrito de Pacarán	01 Km de Carretera Interrumpida
20/09/2004	Piura	Piura	Las Lomas	-4.68589	-80.06842	Colapso de canal principal margen derecha del río Chipillico en un tramo de 11 metros	12 viviendas de material rustico afectadas
20/04/2004	Piura	Piura	Las Lomas	-4.65672	-80.24578	Precipitaciones pluviales estacionales	14 viviendas inundadas por el ingreso de la lluvia al interior de las viviendas
15/04/2004	Piura	Morropón	Morropón	-5.18629	-79.97188	Discurrimiento de las aguas pluviales originando la rotura del talud	50 familias aproximadamente peligro de inundación para las familias colindantes
13/04/2004	Piura	Huancabamba	Sondorillo	-5.32947	-79.43396		10 viviendas de adobe inundadas
6/1/2004	Piura	Morropón	Chulucanas	-5.09714	-80.16423	Se ha producido inundación por lluvias	Preliminarmente se reporta 87 familias damnificadas



Fecha	Departamento	Provincia	Distrito	Latitud	Longitud	Nombre del río	Daños
14/04/2005	Arequipa	Castilla	Chachas	-15.50546	-72.25146	Desborde de un dique en el Anexo Nahuira	200 personas afectadas
21/02/2005	Arequipa	Arequipa	Paucarpata	-16.42353	-71.50842		10 viviendas inundadas por efectos de lluvias 01 vivienda inundada por colapso de desagüe 11 familias afectadas
7/2/2005	Ayacucho	Huamanga	Ayacucho	-13.16055	-74.22667		10 viviendas inundadas por el lodo 10 familias en un total de 71 personas calles con gran acumulación de lodo
3/2/2005	Ayacucho	Huamanga	S.Juan Bautista	-13.16605	-74.22334		37 viviendas afectadas por el ingreso de lodo 37 familias conformada por 181 personas afectadas calles erosionadas y tuberías de agua potable y desagüe expuestas a la intemperie
10/1/2005	Ayacucho	Huamanga	S.Juan Bautista	-13.16605	-74.22334	Escorrentía por aguas pluviales Erosión del Suelo	14 viviendas inundadas por lodo 14 familias afectadas 86 personas calles erosionadas y una tubería de agua potable dañada
2/1/2005	Ayacucho	Sucre	Chalcos	-13.86289	-73.7212		varias casas inundadas, trabajos de alcantarilla que se viene ejecutando se desenterró los tubos
5/4/2005	Cajamarca	Hualgayoc	Bambamarca	-6.70744	-78.54108		a consecuencia de la inundación ha colapsado una habitación de la vivienda del sr Eladio Carranza acuña afectando a 8 personas.
4/4/2005	Cajamarca	Hualgayoc	Bambamarca	-6.67876	-78.52424		a consecuencia de la inundación se derrumbó las paredes de una vivienda afectando a 6 personas
28/03/2005	Cajamarca	San Marcos	J.Manuel Quiroz	-7.3203	-78.07173		Se provocó la colmatación de agua en una vivienda quedando damnificadas 6 personas
27/03/2005	Cajamarca	San Marcos	Pedro Gálvez	-7.33618	-78.173		Colapso de una vivienda por la humedad la misma que ha quedado inhabitable habiendo afectado a 9 personas.
18/03/2005	Cajamarca	Celendín	Celendín	-6.86815	-78.14889		Inundación de 201 viviendas y dejando a 1217 personas entre afectadas y damnificadas
8/3/2005	Cajamarca	Jaén	Jaén	-5.7106	-78.81192		Dicho evento provoco daños en el interior de las viviendas por el ingreso del agual

12/2/2005	Cajamarca	San Ignacio	Chirinos	-5.4226	-78.78607	Desbordamiento de la Quebrada Cunia en la localidad de Cerezal	Dicho evento ha provocado daños en terrenos agrícolas
28/01/2005	Cajamarca	San Ignacio	Namballe	-5.00931	-79.08659		Hubo daños en carreteras tierras de cultivo entre otros
11/1/2005	Cajamarca	Contumaza	Contumaza	-7.2929	-78.72628		Hubo daños en la infraestructura de una vivienda, así como daños en pertenencias y enseres.
5/1/2005	Cajamarca	Cajabamba	Condebamba	-7.51081	-78.14197	Incremento de las aguas en el río Negro se produjo el desborde	Destrucción de una defensa ribereña instalada en la margen izquierda y derecha del río Negro
12/2/2005	La Libertad	S. Carrion	Huamachuco	-7.81549	-78.05275	Aumento su caudal	15 viviendas afectadas
31/03/2005	Lima	Lima	Puente Piedra	-11.8465	-77.10608	Desborde del canal de Regadío San Lorenzo	01 vivienda destruida la familia perdió muebles enseres utensilios de cocina
23/01/2005	Lima	Lima	Lurin	-12.27796	-76.87073	Desborde de una Acequia de Regadío	Afectó 13 viviendas afectados 66 personas 40 adultos y 26 niños
15/01/2005	Lima	Canta	S. Rosa De Quives	-11.68267	-76.92756	Desborde de Acequia en el Anexo de Macas	07 personas damnificadas
3/11/2005	Piura	Huancabamba	Huancabamba	-5.24083	-79.45141		2 familias damnificadas conformadas por 10 personas dos viviendas de material rustico colapsadas
6/3/2005	Piura	Piura	Tambo Grande	-4.93323	-80.34436		1 vivienda destruida parcialmente el techo por acción del viento y lluvia
6/3/2005	Piura	Morropon	Chulucanas	-5.09714	-80.16423		600 viviendas colapso líneas de desagüe por obstrucción con materiales arrastradas por las aguas pluviales
5/3/2005	Piura	Piura	Tambo Grande	-4.93323	-80.34436		334 viviendas afectadas
6/2/2005	Piura	Huancabamba	Huancabamba	-5.24083	-79.45141		1 vivienda de material rustico inundada

Fecha	Departamento	Provincia	Distrito	Latitud	Longitud	Nombre del río	Daños
28/10/2006	AREQUIPA	AREQUIPA	ALTO S. ALEGRE	-16.37057	-71.52725	Colapso de un reservorio provocó inundación	5 personas y 1 vivienda afectada
12/10/2006	AREQUIPA	AREQUIPA	CAYMA	-16.38791	-71.55134		
10/11/2006	AYACUCHO	HUAMANGA	S.JUAN BAUTISTA	-13.16605	-74.22334		01 vivienda de material rustico de 3 50 m x 5 70 afectado por la inundación de su vivienda, damnificados 01 familia constituida por 07 personas
9/11/2006	AYACUCHO	HUAMANGA	S.JUAN BAUTISTA	-13.16605	-74.22334		05 viviendas inundadas de material muy precario de adobe la misma que quedo totalmente destruida, afectando a 05 familias constituidas por 18 personas
13/03/2006	AYACUCHO	HUAMANGA	S.JUAN BAUTISTA	-13.16605	-74.22334		1 vivienda afectada una familia afectada conformada por 05 personas perdiendo sus enseres y ropa
13/03/2006	AYACUCHO	HUAMANGA	S.JUAN BAUTISTA	-13.16605	-74.22334		1 vivienda afectada una familia afectada Juana Conde Huaracca dni n° 28218494 conformada por 04 personas perdiendo sus enseres y ropa
13/03/2006	AYACUCHO	HUAMANGA	AYACUCHO	-13.16055	-74.22667		1 vivienda afectada debido a la inundación de las aguas con la perdida de sus enseres ropa y menaje las cuales afectaron a 04 personas
13/03/2006	AYACUCHO	HUAMANGA	S.JUAN BAUTISTA	-13.16605	-74.22334		1 vivienda afectada una familia afectada Gloria Rondines Córdova dni n° 43498024 conformada por 03 personas perdiendo sus enseres y ropa
4/3/2006	AYACUCHO	HUAMANGA	AYACUCHO	-13.16055	-74.22667		06 viviendas afectadas 06 familias afectadas Tito Uribe Gómez dni n° 42095329 conformado por 10 personas afectadas
15/02/2006	AYACUCHO	HUAMANGA	AYACUCHO	-13.16055	-74.22667		Ha ocasionado la pérdida de 455 hectáreas y un volumen de cosecha aproximadamente de 910 toneladas métricas de haba de grano seco el mismo que beneficiaba a 2730 familias
13/02/2006	AYACUCHO	LA MAR	AYNA	-12.71416	-73.88783	Crecida del río Apurímac	38 familias damnificadas por la inundación de sus viviendas en los sectores de sector comercio 12 familias sector palmeras y fundación amazónica 26 familias
14/12/2006	CAJAMARCA	CAJABAMBA	CAJABAMBA	-7.61062	-78.07371		Una vivienda afectada de material de adobe y calamina dejando afectados a 4 personas

11/12/2006	CAJAMARCA	CAJAMARCA	LOS BAÑOS DEL INCA	-7.11659	-78.45953		Deteriorada parte de la infraestructura de una vivienda de material de tapial y techo de teja dejando afectados a tres personas
1/12/2006	CAJAMARCA	CAJAMARCA	CAJAMARCA	-7.15742	-78.52179		Hubo destrucción de las paredes de una vivienda quedando inhabitable dejando damnificados a 5 personas
1/12/2006	CAJAMARCA	CAJAMARCA	CAJAMARCA	-7.15742	-78.52179		5 viviendas afectadas por la inundación, de material de adobe dejando afectadas a 37 personas
12/11/2006	CAJAMARCA	CAJABAMBA	CONDEBAMBA	-7.58238	-78.09685		Como consecuencia de la inundación fue afectada la infraestructura de una vivienda dejando afectados a 3 personas
30/08/2006	CAJAMARCA	CAJAMARCA	CAJAMARCA	-7.15742	-78.52179		Como consecuencia de la inundación fue afectada una vivienda de material de adobe dejando afectados a seis personas.
9/6/2006	CAJAMARCA	CAJABAMBA	CONDEBAMBA	-7.57434	-78.0707		Como consecuencia de la inundación fue destruida en su totalidad una vivienda de material adobe dejando damnificados a 6 personas
21/04/2006	CAJAMARCA	HUALGAYOC	BAMBAMARCA	-6.74894	-78.52277		Como consecuencia de la inundación fue afectada las paredes y techo de una vivienda de material de adobe dejando afectados a 4 personas
8/4/2006	CAJAMARCA	SAN PABLO	SAN BERNARDINO	-7.14572	-78.79871		Como consecuencia de la inundación fue afectada en su infraestructura una vivienda de material de adobe quedando afectados 5 personas
4/4/2006	CAJAMARCA	JAEN	JAEN	-5.83173	-78.74859	Fuertes lluvias	Como consecuencia de la inundación fueron destruida 4 viviendas de material de adobe quedando 20 personas damnificadas
3/4/2006	CAJAMARCA	HUALGAYOC	HUALGAYOC	-6.81385	-78.55224		Como consecuencia de la inundación fue afectada una vivienda de material de tapial dejando afectados a 6 personas
3/4/2006	CAJAMARCA	SAN PABLO	SAN PABLO	-7.05736	-78.83386		2 viviendas fueron destruidas de material de adobe quedando damnificadas 12 personas
2/4/2006	CAJAMARCA	CAJABAMBA	CAJABAMBA	-7.6225	-78.04726		02 viviendas fueron destruidas quedando damnificados 8 personas
31/03/2006	CAJAMARCA	HUALGAYOC	BAMBAMARCA	-6.68535	-78.53355		1 vivienda fue afectada, de material tapial quedando afectando a 4 personas

27/03/2006	CAJAMARCA	CAJABAMBA	CONDEBAMBA	-7.52244	-78.14323	Fuertes lluvias	29 viviendas de material de adobe fueran afectadas quedando 151 personas afectadas
27/03/2006	CAJAMARCA	CAJABAMBA	CONDEBAMBA	-7.57434	-78.0707		2 viviendas fueran afectadas en su infraestructura y techo dejando afectados a 10 personas
26/03/2006	CAJAMARCA	CAJAMARCA	LOS BAÑOS DEL INCA	-7.12494	-78.44946		1 vivienda de material adobe dejando afectados a 8 personas
24/03/2006	CAJAMARCA	CAJABAMBA	CONDEBAMBA	-7.51081	-78.14197	Fuertes lluvias	29 viviendas de material de adobe dejando afectadas a 151 personas
24/03/2006	CAJAMARCA	CAJABAMBA	CONDEBAMBA	-7.57347	-78.0612		Han sido afectadas las infraestructuras de seis viviendas dejando afectados a 36 personas
24/03/2006	CAJAMARCA	CUTERVO	CUTERVO	-6.37964	-78.82064		1 vivienda de material de adobe fue destruida quedando inhabitable dejando a siete personas damnificadas
20/03/2006	CAJAMARCA	JAEN	BELLAVISTA	-5.67407	-78.67873		1 vivienda de material de adobe dejando afectados a 4 personas
20/03/2006	CAJAMARCA	JAEN	JAEN	-5.73357	-78.79308		1 vivienda de material de adobe resulto afectada en el techo y paredes
19/03/2006	CAJAMARCA	SAN MARCOS	PEDRO GALVEZ	-7.30701	-78.11363		1 vivienda quedo totalmente inhabitable a punto de colapsar dejando damnificados a 9 personas
15/03/2006	CAJAMARCA	CAJABAMBA	CACHACHI	-7.63421	-78.1445		1 vivienda de material de adobe fue afectada quedando afectada una persona
14/03/2006	CAJAMARCA	CAJABAMBA	CAJABAMBA	-7.6225	-78.04726	Fuertes lluvias	Han sido destruidas 4 viviendas quedando inhabitables dejan do damnificados a 20 personas
13/03/2006	CAJAMARCA	CAJABAMBA	CACHACHI	-7.63421	-78.1445		1 vivienda destruida de material de adobe dejando damnificados a cinco personas
13/03/2006	CAJAMARCA	SAN MARCOS	PEDRO GALVEZ	-7.32016	-78.16061		1 vivienda destruida
12/3/2006	CAJAMARCA	HUALGAYOC	BAMBAMARCA	-6.7434	-78.52261	Fuertes lluvias	20 personas damnificados 02 viviendas destruidas
12/3/2006	CAJAMARCA	HUALGAYOC	BAMBAMARCA	-6.73712	-78.51605		1 vivienda quedo totalmente deteriorada dejando damnificados a 10 personas
10/3/2006	CAJAMARCA	CAJAMARCA	CAJAMARCA	-7.15742	-78.52179		Fueron afectadas 3 viviendas de material de adobe quedando afectados 22 personas
8/3/2006	CAJAMARCA	CONTUMAZA	CONTUMAZA	-7.30996	-78.63532		11 viviendas fueran afectadas en su infraestructura dejando afectados a 74 personas



7/3/2006	CAJAMARCA	HUALGAYOC	BAMBAMARCA	-6.67876	-78.52424		1 vivienda fue destruida totalmente dejando damnificados a cuatro personas
2/3/2006	CAJAMARCA	SAN PABLO	SAN PABLO	-7.10517	-78.67679		1 vivienda afectada en su cobertura e infraestructura dejando a 5 personas afectadas
1/3/2006	CAJAMARCA	SAN PABLO	SAN PABLO	-7.11932	-78.82563		1 vivienda fuera afectada en su infraestructura dejando afectados a cinco personas
6/2/2006	CAJAMARCA	SAN PABLO	TUMBADEN	-6.94443	-78.68205		1 vivienda tuvo daños en su infraestructura dejando afectados a 7 personas
4/2/2006	CAJAMARCA	CONTUMAZA	CONTUMAZA	-7.41509	-78.83779		Fueron afectadas en su infraestructura 10 viviendas de material de adobe quedando afectadas 33 personas
3/2/2006	CAJAMARCA	SAN PABLO	SAN PABLO	-7.11866	-78.8229		Hubo la caída de una vivienda en su totalidad dejando damnificados a cuatro personas
3/2/2006	CAJAMARCA	HUALGAYOC	BAMBAMARCA	-6.67876	-78.52424		1 vivienda afectada dejó damnificados a 7 personas
2/2/2006	CAJAMARCA	JAEN	JAEN	-5.6353	-78.79259		Hubo daños en la infraestructura de 5 viviendas de la localidad dejando afectados a 14 personas
17/06/2006	LA LIBERTAD	VIRU	VIRU	-8.4021	-78.89509		
17/06/2006	LA LIBERTAD	TRUJILLO	VICTOR L. HERRERA	-8.14395	-79.0559		Debido a los fuertes oleajes se afectó parte de sus paredes de las 10 viviendas
17/06/2006	LA LIBERTAD	TRUJILLO	VICTOR L. HERRERA	-8.14395	-79.0559		Se prevé un riesgo a más de 100 viviendas frente a posibles recursiones de los fuerte oleajes
9/6/2006	LA LIBERTAD	TRUJILLO	VICTOR L. HERRERA	-8.14329	-79.0532		
18/04/2006	LA LIBERTAD	S. CARRION	HUAMACHUCO	-7.81549	-78.05275	Fuertes lluvias	Se destruyeron 20 viviendas las cuales colapsaron en parte de su totalidad
20/03/2006	LA LIBERTAD	PACASMAYO	JEQUETEPEQUE	-7.33792	-79.56533		
19/01/2006	LA LIBERTAD	VIRU	VIRU	-8.3986	-78.72778		
19/12/2006	LIMA	BARRANCA	PATIVILCA	-10.69394	-77.77747	Desborde de acequia barranca	02 viviendas inundadas damnificados 21 personas
21/10/2006	LIMA	BARRANCA	PARAMONGA	-10.67671	-77.81952	Desborde de aguas de canal matriz	07 viviendas destruidas personales ninguno damnificados 34 personas
20/09/2006	LIMA	LIMA	LURIGANCHO	-11.93741	-76.70381	Desborde de canal de regadío	01 vivienda afectada por la inundación afectados 06 personas

22/06/2006	LIMA	BARRANCA	PATIVILCA	-10.64161	-77.65914		05 viviendas destruidas parcialmente 05 viviendas posibles a colapsar 24 personas damnificados
20/04/2006	LIMA	BARRANCA	PATIVILCA	-10.69394	-77.77747	Desborde de río Pativilca	03 viviendas destruidas damnificados 12 personas
21/03/2006	LIMA	LIMA	ATE	-12.02572	-76.92421	Desborde de canal de regadío	03 viviendas damnificados 12 personas
30/01/2006	LIMA	YAUYOS	LINCHA	-12.83327	-75.75166	Desborde del río Lincha	Perdida de cultivos de manzana albaricoques y paltos afectadas 1 01 familia
19/01/2006	LIMA	BARRANCA	BARRANCA	-10.75406	-77.76298	Desborde de río Pativilca	01 vivienda inundada y colapsada damnificados 04 personas
1/4/2006	PIURA	AYABACA	SAPILLICA	-4.77887	-79.98535		06 viviendas destruidas 09 viviendas afectadas conformadas por 75 personas
25/03/2006	PIURA	HUANCABAMBA	HUARMACA	-5.88802	-79.53982		47 familias afectadas conformada por 265 personas 03 viviendas destruidas
15/03/2006	PIURA	SECHURA	BERNAL	-5.45938	-80.64794	Crecida del río Piura	Inundación de 5 viviendas ocasionando su destrucción total
13/03/2006	PIURA	PIURA	LAS LOMAS	-4.65672	-80.24578		02 viviendas destruidas
3/3/2006	PIURA	SECHURA	BERNAL	-5.44745	-80.63953	Crecida del río Piura	202 viviendas en peligro de inundación
16/02/2006	PIURA	PIURA	LAS LOMAS	-4.65896	-80.25031		67 familias afectadas conformadas por 333 personas
8/2/2006	PIURA	PIURA	TAMBO GRANDE	-4.7529	-80.28481		84 viviendas afectadas conformada por 146 personas 03 viviendas destruidas
5/2/2006	PIURA	PIURA	TAMBO GRANDE	-4.93323	-80.34436		06 viviendas de material rustico inundadas por las fuertes lluvias en la zona
5/2/2006	PIURA	MORROPON	CHULUCANAS	-5.09714	-80.16423		100 viviendas de material rustico adobe afectadas
4/2/2006	PIURA	MORROPON	SALITRAL	-5.34272	-79.83494		10 viviendas de material rustico inundadas
4/2/2006	PIURA	PIURA	TAMBO GRANDE	-4.93323	-80.34436		03 viviendas de material rustico destruidas por inundadas
28/01/2006	PIURA	MORROPON	S. J. DE BIGOTE	-5.30969	-79.73546		11 viviendas de material rustico destruidas
28/01/2006	PIURA	MORROPON	S. J. DE BIGOTE	-5.3188	-79.7886	lluvias fuertes	60 viviendas de material rustico afectadas conformada por 300 personas
11/1/2006	PIURA	AYABACA	MONTERO	-4.63075	-79.83059		26 viviendas destruidas 12 viviendas inhabitables 460 viviendas afectadas

Fecha	Departamento	Provincia	Distrito	Latitud	Longitud	Nombre del río	Daños
28/11/2007	AYACUCHO	LA MAR	AYNA	-12.62428	-73.78846		
22/11/2007	AYACUCHO	HUAMANGA	S.JUAN BAUTISTA	-13.16605	-74.22334		5 vivienda damnificados 15 viviendas afectadas
14/02/2007	AYACUCHO	VILCAS HUAMAN	VILCAS HUAMAN	-13.6543	-73.95557		25 viviendas inundadas con pérdida parcial de sus enseres ropa y menaje, 25 familias afectados
6/2/2007	AYACUCHO	HUAMANGA	VINCHOS	-13.35183	-74.33472	Desborde del río Rosaspata	03 viviendas afectadas a consecuencia del desborde del río Rosaspata siendo el resultado de 19 personas afectadas por este fenómeno
23/01/2007	AYACUCHO	VICTOR FAJARDO	HUALLA	-13.84933	-73.9537		1 vivienda afectada por la inundación de su vivienda siendo los afectados 05 personas
22/01/2007	AYACUCHO	HUAMANGA	S.JUAN BAUTISTA	-13.16605	-74.22334		1 vivienda afectada por inundación y derrumbe de muro a consecuencia de las lluvias torrenciales siendo los afectados 07 personas
16/01/2007	AYACUCHO	CANGALLO	CANGALLO	-13.60339	-74.14914		02 viviendas afectadas por inundación, afectando a dos familias constituida por 12 personas
14/01/2007	AYACUCHO	CANGALLO	PARAS	-13.36075	-74.85657		3 viviendas completamente destruidas, siendo damnificados 03 familias constituidas por 15 personas y por otro lado afecto 4 viviendas constituidas por 36 personas
6/1/2007	AYACUCHO	HUANTA	HUANTA	-12.94706	-74.22917		5 viviendas afectadas por la inundación siendo los afectados 22 personas
4/1/2007	AYACUCHO	VILCAS HUAMAN	VILCAS HUAMAN	-13.61709	-73.82756		13 viviendas afectadas por la inundación 01 familia damnificada constituida por 2 personas y afectados 12 familias constituidas por 24 personas
16/11/2007	CAJAMARCA	CAJAMARCA	CAJAMARCA	-7.15742	-78.52179		
23/10/2007	CAJAMARCA	JAEN	JAEN	-5.67292	-78.77798		1 vivienda colapso
20/10/2007	CAJAMARCA	CAJAMARCA	CAJAMARCA	-7.15676	-78.5191		
7/4/2007	CAJAMARCA	CAJAMARCA	LOS BAÑOS DEL INCA	-7.15489	-78.44039		
6/4/2007	CAJAMARCA	CAJAMARCA	LOS BAÑOS DEL INCA	-7.13227	-78.50398		

12/3/2007	CAJAMARCA	CAJAMARCA	LOS BAÑOS DEL INCA	-7.13265	-78.47213		1 vivienda ha sido inundada
11/3/2007	CAJAMARCA	CAJAMARCA	CAJAMARCA	-7.15742	-78.52179		Inundación de muchas viviendas por falta de drenaje de la reactivación de las quebradas
11/3/2007	CAJAMARCA	CAJAMARCA	CAJAMARCA	-7.14372	-78.50271		
11/3/2007	CAJAMARCA	CAJAMARCA	CAJAMARCA	-7.15742	-78.52179		
11/3/2007	CAJAMARCA	CAJAMARCA	CAJAMARCA	-7.15742	-78.52179		
19/01/2007	CAJAMARCA	JAEN	JAEN	-5.72426	-78.9118		1 vivienda inundada, deteriorando algunos bienes de la misma
9/1/2007	CAJAMARCA	CAJAMARCA	NAMORA	-7.19779	-78.32807		Dicho evento provoco la inundación de varias viviendas
2/4/2007	LA LIBERTAD	ASCOPE	CHICAMA	-7.64634	-78.95015	Crecida del caudal del río Chicama	Producto del desborde del río Chicama se perdió un aproximadamente de 150 hectáreas de arroz dejando un total de 85 familias damnificadas ya que este es su única fuente de sustento de los pobladores de dicho sector
15/03/2007	LA LIBERTAD	ASCOPE	CHICAMA	-7.64634	-78.95015	Crecida del caudal del río Chicama	Perdida de 25 hectáreas de cultivo arroz 77 familias damnificadas
30/04/2007	LIMA	LIMA	PUENTE PIEDRA	-11.8465	-77.10608		2 viviendas levemente afectadas 01 seriamente dañada damnificados 06 adultos 01 menor de edad
8/4/2007	LIMA	CAÑETE	CERRO AZUL	-13.02817	-76.48242	Fuertes oleajes	03 viviendas destruidas damnificados 15 personas
3/4/2007	LIMA	LIMA	ATE	-12.02572	-76.92421		03 viviendas destruidas damnificados 10 personas daños personales ninguno
2/4/2007	LIMA	YAUYOS	LINCHA	-12.83327	-75.75166	Desborde del río Lincha	08 viviendas destruidas 07 terrenos de cultivo 07 viviendas inundadas damnificados 08 familias 22 personas afectados 06 familias
2/4/2007	LIMA	YAUYOS	HUANTAN	-12.45633	-75.814	Desborde del río Huantan	11 viviendas de adobe colapso de 2 puentes 07 casas inundadas 01 puesto salud inundado con riesgo de colapso 02 puentes con riego de colapso pte Melliso y pte Llulla, carreteras destruidas, damnificados 46 personas

14/03/2007	LIMA	CAÑETE	MALA	-12.65751	-76.6374	Aumento del caudal del río Mala	02 viviendas destruidas damnificados 13 personas
13/02/2007	LIMA	HUAROCHIRI	SANTA EULALIA	-11.88467	-76.65326	Aumento del caudal del río Santa eulalia	No se han registrado daños a la vida ni al patrimonio
7/2/2007	LIMA	HUAURA	HUAURA	-11.07243	-77.47262	Desborde del río Huaura	Inundación de tierras de cultivo aproximadamente 05 hectáreas de caña de azúcar y 05 hectáreas de algodón
6/2/2007	LIMA	HUAURA	SAYAN	-11.13468	-77.19439	Desborde de acequia	Aguas desbordadas bajaron por la carretera hasta el puente balta empozándose en dicho lugar no se registraron daños
9/1/2007	LIMA	LIMA	PUENTE PIEDRA	-11.8465	-77.10608		03 viviendas severamente afectadas 16 levemente damnificados 09 personas
23/10/2007	PIURA	MORROPON	CHULUCANAS	-5.09714	-80.16423		18 viviendas afectadas
18/06/2007	PIURA	HUANCABAMBA	HUANCABAMBA	-5.19092	-79.44324		02 viviendas afectadas conformada por 12 personas
17/04/2007	PIURA	SECHURA	SECHURA	-5.55668	-80.82583		20 viviendas afectadas
7/4/2007	PIURA	PIURA	LAS LOMAS	-4.65672	-80.24578		05 viviendas afectadas conformadas por 25 personas
13/03/2007	PIURA	MORROPON	CHULUCANAS	-5.09714	-80.16423	intensas lluvias	152 viviendas afectadas
10/3/2007	PIURA	PIURA	CURA MORI	-5.32612	-80.66767		80 viviendas de adobe afectadas
1/3/2007	PIURA	AYABACA	MONTERO	-4.63223	-79.79504		05 viviendas de adobe afectadas 02 locales de I.E afectados 02 locales de postas medicas afectadas tramo de carretera afectada entre montero y pite en un tramo de 06 km colmatación de canales de riego 2 km afectación de terreno de cultivo en un área de 174 y pastos naturales en 276 has
15/01/2007	PIURA	HUANCABAMBA	CANCHAQUE	-5.30741	-79.61848		15 viviendas afectadas

Fecha	Departamento	Provincia	Distrito	Latitud	Longitud	Nombre del río	Daños
5/4/2008	AREQUIPA	AREQUIPA	VITOR	-16.46759	-71.92361		4 personas y 15 viviendas afectadas 01 campo deportivo colmatado 3000 ml de carretera panamericana erosionada 50 ml de caja de canal colapsado
27/11/2008	AYACUCHO	LA MAR	SANTA ROSA	-12.68869	-73.73502		Inundación de 12 viviendas y otros siendo los afectados 12 familias constituidas por 62 personas
7/11/2008	AYACUCHO	HUAMANGA	S.JOSE DE TICLLAS	-13.07085	-74.28942		Inundación de 1 vivienda y otros siendo los afectados una familia constituida por 05 personas
22/10/2008	AYACUCHO	LA MAR	AYNA	-12.68477	-73.87205		11 viviendas inundadas y otros siendo los afectados 11 familias constituidas por 52 personas
10/9/2008	CAJAMARCA	SAN MIGUEL	SAN MIGUEL	-6.99932	-78.8511		01 vivienda afectada
13/04/2008	CAJAMARCA	SANTA CRUZ	PULAN	-6.73994	-78.92323		97 familias afectadas
4/4/2008	CAJAMARCA	JAEN	PUCARA	-6.03938	-79.13071		11 viviendas colapsadas 44 viviendas inundadas 01 I.E colapsado afectaciones en líneas virtuales en la carretera a Chiclayo cortado por el caudal del rio km 11 150 km 112, 150 y los tramos km 60 y 63 transito interrumpido en su totalidad
28/03/2008	CAJAMARCA	SANTA CRUZ	SAUCEPAMPA	-6.69328	-78.92039	Desborde del río Chancay	250 familias afectadas
28/03/2008	CAJAMARCA	SANTA CRUZ	CATACHE	-6.67506	-79.03582	Desborde del río Chancay	1129 familias afectadas 2 quedo bloqueada por tramos la carretera que une santa cruz con los sectores antes en mencionados
28/03/2008	CAJAMARCA	SANTA CRUZ	LA ESPERANZA	-6.59439	-78.89721	Desborde del río Chancay	79 familias afectadas
28/03/2008	CAJAMARCA	SANTA CRUZ	ANDABAMBA	-6.66291	-78.81947	Desborde del río Chancay	39 familias afectadas
26/03/2008	CAJAMARCA	JAEN	COLASAY	-5.85323	-79.00122		05 viviendas destruidas
24/03/2008	CAJAMARCA	CAJAMARCA	CAJAMARCA	-7.15676	-78.5191		Inundación de una vivienda y dejando a 05 personas afectadas
29/02/2008	CAJAMARCA	JAEN	JAEN	-5.73357	-78.79308		1 vivienda afectada producto del humedecimiento de las paredes
25/02/2008	CAJAMARCA	JAEN	S.JOSE DEL ALTO	-5.43926	-79.09658		20 familias damnificadas y otras 30 familias afectadas sumándose a esto la perdida de terrenos de cultivo
19/02/2008	CAJAMARCA	CUTERVO	SOCOTA	-6.31599	-78.70161		Producto de la inundación resultaron afectadas cinco viviendas



19/02/2008	CAJAMARCA	CELENDIN	CORTEGANA	-6.50694	-78.32354	Desborde de acequia	Desborde de aguas de una acequia inundo viviendas de la zona
12/11/2008	LAMBAYEQUE	CHICLAYO	TUMAN	-6.75068	-79.70808		200 familias y 1000 habitantes afectados
12/11/2008	LIMA	CAÑETE	IMPERIAL	-13.06142	-76.35453		05 viviendas destruidas damnificados 23 personas 02 nenes personales ninguno
30/06/2008	LIMA	CAÑETE	IMPERIAL	-13.04411	-76.391		30 viviendas afectadas damnificados 168 personas daños personales ninguno
2/4/2008	LIMA	LIMA	CARABAYLLO	-11.83441	-77.0331	Desborde de canal	01 vivienda destruida damnificados 3 personas
28/02/2008	LIMA	CAÑETE	IMPERIAL	-13.06142	-76.35453	Desborde de río Cañete	áreas de cultivo afectado 40 hectáreas
3/4/2008	PIURA	SECHURA	CRISTO NOS VALGA	-5.54643	-80.61783	Desborde el río Piura	400 habitantes afectados daños a la agricultura y aun tramo de carretera carrozable
1/4/2008	PIURA	PIURA	LAS LOMAS	-4.69041	-80.09236		03 viviendas destruidas
1/4/2008	PIURA	AYABACA	LAGUNAS	-4.83537	-79.88542		200 personas afectadas
30/03/2008	PIURA	MORROPON	MORROPON	-5.20411	-80.01077		09 viviendas afectadas
10/3/2008	PIURA	HUANCABAMBA	LALQUIZ	-5.21308	-79.6796		03 viviendas afectadas
9/3/2008	PIURA	HUANCABAMBA	CANCHAQUE	-5.29586	-79.64898		20 viviendas afectadas
5/3/2008	PIURA	MORROPON	S. J. DE BIGOTE	-5.3188	-79.7886		20 viviendas afectadas
4/3/2008	PIURA	MORROPON	YAMANGO	-5.17186	-79.81834		20 viviendas afectadas
3/3/2008	PIURA	PIURA	LAS LOMAS	-4.74147	-80.15911		03 viviendas inundadas
25/02/2008	PIURA	AYABACA	SUYO	-4.47597	-80.12854		15 viviendas afectadas
23/02/2008	PIURA	HUANCABAMBA	HUARMACA	-5.88802	-79.53982		20 viviendas afectadas
22/02/2008	PIURA	PIURA	LA UNION	-5.38235	-80.7124		200 personas afectadas
20/02/2008	PIURA	TALARA	LOBITOS	-4.45327	-81.27859		200 personas afectadas
20/02/2008	PIURA	AYABACA	JILILI	-4.58545	-79.81413		04 viviendas inundadas
19/02/2008	PIURA	AYABACA	PACAIPAMPA	-4.83573	-79.6551		40 viviendas afectadas
19/02/2008	PIURA	PIURA	EL TALLAN	-5.41245	-80.61008		200 personas afectadas
16/02/2008	PIURA	AYABACA	SAPILLICA	-4.81173	-79.98989		200 personas afectadas
25/01/2008	PIURA	MORROPON	CHULUCANAS	-5.09714	-80.16423	Desborde de dren lagunas	76 viviendas 375 personas
25/01/2008	PIURA	SULLANA	SULLANA	-4.89196	-80.69103		01 vivienda inundada

20/01/2008	PIURA	PIURA	PIURA	-5.19598	-80.62973		
20/01/2008	PIURA	PIURA	CASTILLA	-5.21154	-80.62638		
15/01/2008	PIURA	AYABACA	LAGUNAS	-4.83537	-79.88542	intensas lluvias	200 viviendas afectadas

Fecha	Departamento	Provincia	Distrito	Latitud	Longitud	Nombre del río	Daños
6/3/2009	AREQUIPA	CONDESUYOS	ANDARAY	-15.79636	-72.8599	intensas lluvias	1000 personas afectadas
5/3/2009	AREQUIPA	AREQUIPA	CAYMA	-16.38791	-71.55134	intensas lluvias	01 vivienda afectada 01 familia afectada
10/2/2009	AREQUIPA	AREQUIPA	JACOBO HUNTER	-16.44694	-71.55569	intensas lluvias	10 viviendas afectadas 49 personas afectadas
1/12/2009	AYACUCHO	HUAMANGA	S.JUAN BAUTISTA	-13.16605	-74.22334	intensas lluvias	inundación en una vivienda y otros siendo los damnificados una familia constituida por 06 personas
9/10/2009	AYACUCHO	HUAMANGA	S.JUAN BAUTISTA	-13.16605	-74.22334	intensas lluvias	daños en 01 vivienda que ha ocasionado inundación y otros siendo los damnificados una familia constituida por 06 personas
5/10/2009	AYACUCHO	HUANTA	SIVIA	-12.49376	-73.9673	intensas lluvias	daños en 75 viviendas que han sido inundadas por completo centro de salud centro educativo municipalidad menor y otros
3/4/2009	AYACUCHO	LA MAR	AYNA	-12.62428	-73.78846	intensas lluvias	daños en las viviendas, damnificados 11 familias constituidas por 55 personas
24/03/2009	AYACUCHO	CANGALLO	CHUSCHI	-13.45883	-74.3343	intensas lluvias	daños en los sembríos existentes en la zona con pérdidas de la plantación existentes en la zona siendo los damnificados 176 personas
23/03/2009	AYACUCHO	HUANTA	LURICOCHA	-12.88875	-74.3187	intensas lluvias	inundación de los cultivos de maíz con pérdida de los cultivos existentes en una extensión de 10 hectáreas siendo los damnificados una familia constituida por 07 personas
22/03/2009	AYACUCHO	HUANTA	HUANTA	-12.93835	-74.25141	intensas lluvias	daños en 07 viviendas y otros siendo los damnificados 07 familias constituida por 35 personas
05/3/2009	AYACUCHO	HUANTA	SIVIA	-12.51257	-73.85812		Damnificados 39 familias constituidas por 195 persona y los afectados 192 familias constituidas por 960 personas

24/02/2009	AYACUCHO	HUAMANGA	SANTIAGO DE PISCHA	-13.04566	-74.33438		daños en los sembríos existentes en la zona como sembríos de alfalfa maíz papa y otros siendo los afectados 10 familias constituidas por 54 personas
22/02/2009	AYACUCHO	HUANTA	LLOCHEGUA	-12.41145	-73.90989	intensas lluvias	inundación de 28 viviendas y otros siendo los damnificados 28 familias constituidas por 140 personas
20/02/2009	AYACUCHO	CANGALLO	CANGALLO	-13.62828	-74.14432	intensas lluvias	inundación de viviendas y otros siendo los damnificados 10 familias constituidas por 50 personas
18/02/2009	AYACUCHO	LA MAR	AYNA	-12.71416	-73.88783	intensas lluvias	inundación de 04 viviendas y otros siendo los damnificados 04 familias constituidas por 17 personas
6/2/2009	AYACUCHO	LA MAR	SANTA ROSA	-12.68869	-73.73502	intensas lluvias	inundación de 05 viviendas y otros siendo los afectados 05 familias constituidas por 24 personas
4/1/2009	AYACUCHO	HUAMANGA	AYACUCHO	-13.16055	-74.22667	intensas lluvias	inundación de una vivienda y otros siendo los damnificados una familia constituida por tres personas
3/1/2009	AYACUCHO	HUANTA	SIVIA	-12.51257	-73.85812	intensas lluvias	inundación de 90 viviendas y otros siendo los afectados 91 familias constituidas por 450 personas
4/4/2009	CAJAMARCA	CAJABAMBA	CACHACHI	-7.46593	-78.24564		08 viviendas afectadas por lo consiguiente 36 personas en calidad de afectados
4/4/2009	CAJAMARCA	CAJABAMBA	CONDEBAMBA	-7.52244	-78.14323		producto de esta inundación quedaron 05 viviendas afectadas por lo consiguiente 26 personas en calidad de afectados
8/3/2009	CAJAMARCA	CAJABAMBA	CONDEBAMBA	-7.48921	-78.1297	intensas lluvias	producto de estas fuertes y constantes lluvias aumento el caudal el río Condebamba el mismo que dejó consigo 20 viviendas afectadas y 200 personas afectadas
17/01/2009	CAJAMARCA	CELENDIN	SUCRE	-6.94221	-78.1385	intensas lluvias	consecuencia del desborde de los ríos han sido afectadas viviendas así mismo afectaron aproximadamente 100 hectáreas de terreno de cultivo pasturas y animales que se encontraban en la zona
2/1/2009	CAJAMARCA	CAJAMARCA	LOS BAÑOS DEL INCA	-7.16871	-78.43702	desborde de la quebrada Tingo Mayo	consecuencia de las fuertes lluvias se produjo el desborde de la quebrada Tingo Mayo y la inundación del Jr. Yahuarhuaca quedando afectadas 02 viviendas y por consiguiente 08 personas

23/03/2009	LAMBAYEQUE	CHICLAYO	PIMENTEL	-6.78265	-79.8806		como consecuencia de esta lluvia ha dejado 20 familias con 100 personas afectadas
14/01/2009	LAMBAYEQUE	CHICLAYO	OYOTUN	-6.84699	-79.30509	desborde del río saña	07 familias afectadas
1/4/2009	LIMA	LIMA	SANTA ANITA	-12.04351	-76.98528	desborde del río surco	03 viviendas afectadas 14 personas
17/03/2009	LIMA	LIMA	S. M. DE PORRES	-12.0312	-77.0455		500 sacos terreros
16/02/2009	LIMA	LIMA	CHACLACAYO	-11.97838	-76.76434	intensas lluvias	
18/01/2009	LIMA	LIMA	ATE	-12.02572	-76.92421	desborde de un canal de regadio	01 vivienda inundada inhabitable 02 damnificados

Fecha	Departamento	Provincia	Distrito	Latitud	Longitud	Nombre del río	Daños
21/05/2010	AREQUIPA	AREQUIPA	SOCABAYA	-16.46893	-71.52806		colapso de 3 viviendas 16 personas damnificadas
3/3/2010	AREQUIPA	CAYLLOMA	HUANCA	-16.08316	-71.90513	Incremento del volumen de ríos en el centro poblado menor de murco	20 bocatomas rusticas afectadas por colmatación 03 bocatomas destruidas 27 familias afectadas
16/01/2010	AREQUIPA	CASTILLA	URACA	-16.22321	-72.4734	Incremento de volumen del río Majes hasta los 320 m3	5 has de arroz en el distrito de Aplao y Uraca afectadas por inundación
4/4/2010	AYACUCHO	CANGALLO	CANGALLO	-13.62828	-74.14432		daños en 07 viviendas como consecuencia de las inundaciones ocasionados por el desborde del canal de riego, siendo los afectados 07 familias constituidas por 35 personas
13/03/2010	AYACUCHO	HUANTA	LURICOCHA	-12.89904	-74.2738		daños en 03 viviendas con pérdida total y otros siendo los damnificados 03 familias constituidas por 15 personas
5/3/2010	AYACUCHO	CANGALLO	CANGALLO	-13.62828	-74.14432	intensas lluvias	inundación de 09 viviendas y otros siendo los damnificados 09 familias constituidas por 45 personas
28/01/2010	AYACUCHO	HUAMANGA	PACAYCASA	-13.0785	-74.22988	Desborde del río Ocopa	inundación de los cultivos existentes en la zona con pérdida total de los cultivos siendo los damnificados 14 familias constituidas por 50 personas

27/01/2010	AYACUCHO	HUANTA	HUANTA	-12.95455	-74.23299	Activación de la cuenca alta de la quebrada Negro Mayo y Wintiluyoc e incremento del caudal del río Huantachaca	49 viviendas con pérdida total de las viviendas y otros siendo los damnificados 49 familias constituidas por 196 personas 86 viviendas afectadas y otros siendo los afectados 270 personas
18/01/2010	AYACUCHO	HUAMANGA	VINCHOS	-13.30861	-74.30404		3 viviendas rusticas de la zona y otros siendo los damnificados 3 familias constituidas por 15 personas
11/1/2010	AYACUCHO	HUAMANGA	SANTIAGO DE PISCHA	-13.04566	-74.33438	intensas lluvias	destrucción del canal de riego como consecuencia del desborde del rio por otra parte inundación de los cultivos de existentes en la zona de maíz arveja col alfalfa, 20 hectáreas afectadas
10/1/2010	AYACUCHO	CANGALLO	CANGALLO	-13.60339	-74.14914	intensas lluvias	1 vivienda con pérdida total y otros por otra parte ha afectado 05 viviendas con pérdida parcial de sus enseres ropa comestibles menaje y otros siendo los damnificados una familia constituida por 04 personas y afectados 05 familias constituidas por 25 personas
4/5/2010	CAJAMARCA	CELENDIN	CELENDIN	-6.85189	-78.14787		a consecuencia de las fuertes lluvias se produjo una inundación dejando una 01 vivienda y por consiguiente cinco 05 miembros de familia en la misma condición de afectados
13/04/2010	CAJAMARCA	SAN IGNACIO	SAN IGNACIO	-5.1452	-79.00179	intensas lluvias	06 viviendas afectadas y por lo que 20 miembros de familia en calidad de afectados
2/4/2010	CAJAMARCA	CAJAMARCA	LOS BAÑOS DEL INCA	-7.12913	-78.48024	aumento del caudal y desborde del mismo en la quebrada agua blanca localidad plan miraflores	
1/4/2010	CAJAMARCA	CAJAMARCA	LOS BAÑOS DEL INCA	-7.13227	-78.50398		09 viviendas afectadas y por consiguiente cuarenta 40 miembros de familia en las mismas condiciones de afectadas
29/03/2010	CAJAMARCA	CAJAMARCA	LOS BAÑOS DEL INCA	-7.13227	-78.50398		01 vivienda afectada y por consiguiente siete 07 miembros de familia en la misma condición de afectados
29/03/2010	CAJAMARCA	CAJAMARCA	CAJAMARCA	-7.11517	-78.53218		01 vivienda y por lo consiguiente 05 miembros de familia en calidad de afectados

7/2/2010	CAJAMARCA	CAJABAMBA	CACHACHI	-7.47092	-78.17488	Desborde del río cajamarquino en los sectores el olivo	12 viviendas destruidas y 30 viviendas inhabitables y otras 35 en calidad de afectadas es decir 12 familias damnificadas y 65 afectadas haciendo un total de 385 miembros de familia afectados por el evento
5/2/2010	CAJAMARCA	SAN MARCOS	CHANCAY	-7.42043	-78.07922		01 vivienda destruida y por consiguiente cuatro 04 miembros de familia quedaron en condición de damnificados
17/11/2010	LAMBAYEQUE	CHICLAYO	CHICLAYO	-6.77369	-79.83987		
29/03/2010	LAMBAYEQUE	LAMBAYEQUE	MOTUPE	-6.05143	-79.6825	Incremento del caudal del río holos de tongorrape	parte del canal de regadío en el sector la capilla Tongorrape ha sido afectado y por ende afectado 03 hectáreas de cultivo
6/3/2010	LAMBAYEQUE	CHICLAYO	CHICLAYO	-6.77369	-79.83987		50 viviendas afectadas de las Av Alva Diaz palomino vaticano y mensajero dado que los desagües han colapsado
24/02/2010	LAMBAYEQUE	LAMBAYEQUE	ILLIMO	-6.47512	-79.85745		6 viviendas afectadas de la calle luis heisen
2/2/2010	LAMBAYEQUE	CHICLAYO	CHICLAYO	-6.77369	-79.83987		20 viviendas afectadas
28/06/2010	LIMA	LIMA	CARABAYLLO	-11.85133	-76.99686		colapso de 07 viviendas de material rustico adobe artesanal ubicadas en el km 23 margen izquierda de la Av. Tupac Amaru Carabayllo ocasionando la destrucción total de las viviendas y pérdida total de muebles y enseres
23/01/2010	PIURA	AYABACA	AYABACA	-4.60539	-79.51461	Desborde del río Calvas de samanga	2 familias damnificadas con pérdidas totales de enseres de lluvias lo cual ocasiono crecida de rio a su vez también se han registrado daños en la agricultura



Fecha	Departamento	Provincia	Distrito	Latitud	Longitud	Nombre del río	Daños
23/02/2011	AREQUIPA	AREQUIPA	AREQUIPA	-16.40102	-71.53793	Incremento del caudal del río Chili	10 familias afectadas por inundación de sus viviendas en Sachaca y el cercado 65 has de cultivo de pan llevar destruidas en los distritos de Sachaca, Tiabaya y Uchumayo; 6 has afectadas en Sachaca y Hunter 1 puente afectado socavación en su base en el distrito de Tiabaya
16/02/2011	AREQUIPA	CASTILLA	URACA	-16.20129	-72.47164	Desborde de río Majes	120 hectáreas 44 familias afectadas
7/2/2011	AREQUIPA	CAYLLOMA	CHIVAY	-15.64024	-71.60361		03 viviendas afectadas 10 personas afectadas
3/1/2011	AREQUIPA	CAYLLOMA	YANQUE	-15.71776	-71.32082	Crecida del río Yanque	12 familias afectadas 38 personas afectadas mortandad de animales menores
22/11/2011	AYACUCHO	LA MAR	SANTA ROSA	-12.68869	-73.73502		10 viviendas inundadas y otros inundación de las vías de comunicación con pérdida de las vías de comunicación siendo los damnificados 10 familias constituidas por 60 personas
22/11/2011	AYACUCHO	HUANTA	LLOCHEGUA	-12.41145	-73.90989		15 viviendas inundadas y otros por otra parte fueron dañadas las vías de comunicación destruyendo varias plataformas en distintos tramos los mismos que han ocasionado la interrupción vehicular en el distrito siendo los damnificados 15 familias constituidas por 50 personas
25/02/2011	AYACUCHO	LA MAR	AYNA	-12.71416	-73.88783		16 viviendas con pérdida total de sus enseres ropa menaje y otros siendo los damnificados 16 familias constituidas por 80 personas daños en 80 hectáreas de cultivos de cacao café frutales entre otros
23/02/2011	AYACUCHO	LA MAR	AYNA	-12.62428	-73.78846		73 viviendas inundadas y otros siendo los afectados 73 familias constituidas por 365 personas y la desaparición de un poblador de la zona daños en las carreteras en una distancia de 120 metros lineales
16/02/2011	AYACUCHO	CANGALLO	CANGALLO	-13.5647	-74.07298		arrasamiento de área de cultivos y viviendas
14/02/2011	AYACUCHO	CANGALLO	CANGALLO	-13.66053	-74.09733	Desborde del río seco Cheqta Queqacuchu y el río Pampaz	arrasamiento de cultivos frutícolas tara tunales maíz entre otros e inundaciones de las viviendas

1/2/2011	AYACUCHO	SUCRE	QUEROBAMBA	-14.01266	-73.84826		filtración y derrumbe de viviendas
27/01/2011	AYACUCHO	SUCRE	S. DE PAUCARAY	-14.04621	-73.6414		viviendas inundadas daños materiales y comestibles y alimentos de pan de llevar
27/01/2011	AYACUCHO	VICTOR FAJARDO	HUANCAPÍ	-13.75282	-74.06697	Desborde del río Huamncapi	El río Huancapi se ha desbordado causando inundaciones de 03 casas y otros siendo los damnificados tres familias constituidas por 21 personas inundación de dos piscigranjas existentes en la zona inundación total en 02 criaderos de cuyes, por otra parte, fue destruido la carretera en una distancia de 500 metros.
26/01/2011	AYACUCHO	SUCRE	S. PEDRO DE LARCAY	-14.16976	-73.57606	Desborde del río Chicha	inundación derrumbe de local albergue turístico de los baños termales y destrucción de cultivos de maíz
19/01/2011	AYACUCHO	HUANTA	SIVIA	-12.51257	-73.85812	Desborde del río Sivia y aumento de su caudal	30 viviendas colapsadas 150 personas damnificadas y otros daños por corroborar
8/6/2011	CAJAMARCA	CUTERVO	CUTERVO	-6.37898	-78.8179		55 viviendas inundadas, asimismo se han visto afectadas 40 has de invernadas y 05 has con productos de papa y maíz desaparecidas 12 cabezas de ganado vacuno y 03 de ganado caballar se ha interrumpido la vía de acceso hacia la ciudad de Chiclayo
30/03/2011	CAJAMARCA	SAN MIGUEL	SAN MIGUEL	-6.99998	-78.85382		Se produjo la filtración de agua en la vivienda de la vivienda de la señora Elena Cueva Gil dejando como resultado a 03 personas afectadas
5/3/2011	CAJAMARCA	CELENDIN	SUCRE	-6.94221	-78.1385		Ha visto afectada 44 hectáreas de pastos a los pobladores de esta localidad
11/4/2011	LA LIBERTAD	S. CARRION	HUAMACHUCO	-7.81549	-78.05275		Destrucción de enseres de cama y cocina se ha humedecido las paredes de adobe
10/4/2011	LA LIBERTAD	ASCOPE	PAIJAN	-7.72103	-79.35279		03 viviendas quedaron en estado inhabitable y 12 personas damnificadas
5/4/2011	LA LIBERTAD	S. CARRION	HUAMACHUCO	-7.81549	-78.05275		Se ha malogrado enseres de cocina de cama y alimentos los muros se encuentran humedecidos hasta 70 cm de alto
18/10/2011	LIMA	LIMA	ATE	-12.02572	-76.92421	Desborde de canal de regadío	Damnificados 04
18/10/2011	LIMA	LIMA	ATE	-12.02572	-76.92421		Damnificados 04

11/10/2011	LIMA	LIMA	CHORRILLOS	-12.17443	-77.02482		viene afectando la infraestructura municipal como veredas pistas y también comienza a incrementar su nivel con posible ingreso a las viviendas colindantes en esta zona del parque guardia vieja
9/10/2011	LIMA	LIMA	CHORRILLOS	-12.17443	-77.02482	Desborde del canal de regadío del río surco	
31/03/2011	LIMA	LIMA	CHORRILLOS	-12.17443	-77.02482		aproximadamente el radio de afectados fue a 200 metros con más de 40 familias
8/2/2011	PIURA	MORROPON	CHULUCANAS	-5.09714	-80.16423		ruptura de canal y cien viviendas en peligro de inundación

Fecha	Departamento	Provincia	Distrito	Latitud	Longitud	Nombre del río	Daños
30/11/2012	AREQUIPA	CAYLLOMA	COPORAQUE	-15.6277	-71.64839		0 5 km de canal de riego colapsados 0 5 km de canal de riego afectados 450 ha inundados
23/08/2012	AREQUIPA	AREQUIPA	MIRAFLORES	-16.39512	-71.52131		5 viviendas colapsadas 10 viviendas afectadas
10/3/2012	AREQUIPA	ISLAY	DEAN VALDIVIA	-17.12334	-71.79843	Desborde del río Tambo	El incremento del río por el caudal dañaron el dique existente, deteriorando los terrenos de cultivos de arroz
18/02/2012	AREQUIPA	CASTILLA	APLAO	-16.07635	-72.49259	Incremento del caudal del río Majes a 1200 6 m3 seg debilitando las defensa rivereñas	
15/02/2012	AREQUIPA	ISLAY	DEAN VALDIVIA	-17.14517	-71.82401	Desborde del río Tambo	perdidas de terrenos de cultivos de arroz perdida de animales menores destrucción de canales de riego bocatomas colmatación con lodo y arena en pozas de cultivo
13/02/2012	AREQUIPA	CASTILLA	HUANCARQUI	-16.09717	-72.47483	Incremento el caudal del río Majes	
13/02/2012	AREQUIPA	CASTILLA	URACA	-16.20129	-72.47164	Incremento el caudal del río Majes	
4/2/2012	AREQUIPA	ISLAY	DEAN VALDIVIA	-17.12334	-71.79843	Desborde del río Tambo	Rebose del río, provoco inundación de terrenos agrícolas y viviendas en riesgo 1150 hectáreas de arroz

8/1/2012	AREQUIPA	ISLAY	DEAN VALDIVIA	-17.14517	-71.82401		perdida de 200 hectáreas de terrenos agrícolas canales vías y caminos rurales defensa ribereña y bocatomas
7/11/2012	CAJAMARCA	CAJAMARCA	CAJAMARCA	-7.20029	-78.48587		Inundación de la vivienda de dos plantas dejando como resultado 05 personas afectadas
22/01/2012	CAJAMARCA	CUTERVO	CUTERVO	-6.40182	-78.85745		Se inundaban terrenos de cultivo y principalmente pastizales afectando a muchos ganaderos de la zona se ha calculado que hasta la fecha debemos tener aproximadamente 50 hs de tierras inundadas.
9/1/2012	CAJAMARCA	CAJAMARCA	CAJAMARCA	-7.15676	-78.5191		Se produjo una inundación dejando dos 02 viviendas afectadas y una familia integrada por nueve 09 personas
7/1/2012	CAJAMARCA	CAJAMARCA	CAJAMARCA	-7.15742	-78.52179		02 viviendas afectadas dejando como resultado 02 viviendas afectadas una de propiedad
7/1/2012	CAJAMARCA	CAJAMARCA	SAN JUAN	-7.2395	-78.50317		01 vivienda afectada y una familia de cinco integrantes en la misma condición
9/5/2012	LA LIBERTAD	ASCOPE	CASA GRANDE	-7.65776	-79.27085		
1/4/2012	LA LIBERTAD	OTUZCO	MACHE	-8.03038	-78.53694		
7/3/2012	LA LIBERTAD	STGO. DE CHUCO	ANGASMARCA	-8.13337	-78.05863		2 casas inundadas ubicada en la avenida Túpac Amaru 502 dejando inhabitable todas las habitaciones de la primera planta
10/2/2012	LA LIBERTAD	OTUZCO	OTUZCO	-7.90234	-78.56702		Inundación de la cocina y los dormitorios de la vivienda rustica poniendo en peligro la vida de los afectados que es una familia de cuatro miembros
8/2/2012	LA LIBERTAD	ASCOPE	SANTIAGO DE CAO	-7.88112	-79.23052		02 familias afectadas
10/3/2012	LIMA	LIMA	LURIGANCHO	-11.93741	-76.70381	Desborde del río Huaycoloro	300 viviendas afectadas 30 viviendas destruidas 120 damnificados 04 personas desaparecidas 02 adultos 02 niños animales menores muertos cuyes conejos gallinas porcinos muertos restaurantes campestres afectados
10/3/2012	LIMA	LIMA	LIMA	-12.04668	-77.0323		1 vivienda afectada e inundada

10/3/2012	LIMA	LIMA	LIMA	-12.04668	-77.0323		1 vivienda afectada por inundación
13/02/2012	LIMA	LIMA	SANTA ANITA	-12.04351	-76.98528		
8/2/2012	LIMA	YAUYOS	TUPE	-12.75548	-75.84899		
8/2/2012	LIMA	CAÑETE	SAN V. DE CAÑETE	-13.12219	-76.36714		30 hectáreas inundadas de terrenos de cultivo de manzana maíz hay 10 viviendas colapsadas y cerca de 50 personas damnificadas de la bocatoma de abastecimiento de agua para el consumo humano y 350 hectáreas en riesgo de no repararse
8/2/2012	LIMA	CAÑETE	IMPERIAL	-13.06142	-76.35453	Crecida del río Cañete	32 viviendas en el asentamiento humano Asunción 828 viviendas al centro poblado cerro alegre 24 viviendas al asentamiento humana josefina ramos y 15 viviendas al casco urbano de imperial así mismo el servicio de agua de consumo humano y de riego se encuentra 100 afectado
7/2/2012	LIMA	YAUYOS	HUANGASCAR	-12.89945	-75.8344		se ha interrumpido el tránsito vehicular en la zona denominada huaca en un tramo de 30 metros de carretera aproximadamente
7/2/2012	LIMA	YAUYOS	HUAMPARA	-12.36103	-76.16999		
7/2/2012	LIMA	YAUYOS	QUINOCAY	-12.36323	-76.22906		
7/2/2012	LIMA	YAUYOS	HUANTAN	-12.45633	-75.814		existen 100 familias damnificadas aproximadamente por el desborde del río
7/2/2012	LIMA	YAUYOS	VIÑAC	-12.90223	-75.78497		
6/2/2012	LIMA	YAUYOS	LINCHA	-12.79913	-75.66804	Incremento del caudal del río Huayllanca	
6/2/2012	LIMA	YAUYOS	AYAVIRI	-12.38316	-76.14007	Crecida del río Ayaviri	
6/2/2012	LIMA	YAUYOS	CACRA	-12.81317	-75.78574	En la zona denominada Huanochichi el río se desbordó	

6/2/2012	LIMA	YAUYOS	LARAOS	-12.34772	-75.78873	Desborde de río en la localidad de Laraos del distrito de Laraos	
1/1/2012	LIMA	LIMA	ATE	-12.02572	-76.92421		damnificados 05 personas
1/1/2012	LIMA	LIMA	ATE	-12.02572	-76.92421		damnificados 04 personas
25/08/2012	PIURA	MORROPON	CHULUCANAS	-5.11973	-80.07347		1500 ha afectadas 350 metros de bocatoma destruida
15/04/2012	PIURA	SULLANA	QUERECOTILLO	-4.84008	-80.65217		
9/4/2012	PIURA	SECHURA	VICE	-5.40855	-80.76138		
31/03/2012	PIURA	PIURA	CATACAOS	-5.25355	-80.66565	Incrementado el caudal del río Piura en 1500 m <sup>3</sup>	
25/03/2012	PIURA	PIURA	CATACAOS	-5.2648	-80.67938	Incrementado el caudal del río Piura en 1500 m <sup>3</sup> s	
24/02/2012	PIURA	AYABACA	FRIAS	-4.93158	-79.94944		50 personas damnificadas igual a 250 personas 200 familias afectadas que es igual 1000 personas como resultado 90 personas de 16 a 60 años 54 mayores de 60 años 40 menores de 5 a 15 años 60 infantes menores a 05 años 06 adultos discapacitados
13/02/2012	PIURA	PIURA	CATACAOS	-5.3003	-80.70366	El río Piura ha aumentado su caudal	ha ocasionado perjuicios a los terrenos de cultivo que se encuentran ubicados cerca de la ribera de la margen izquierda del río Piura
10/2/2012	PIURA	HUANCABAMBA	SONDOR	-5.31562	-79.41097		
7/2/2012	PIURA	TALARA	EL ALTO	-4.26985	-81.22403		
8/1/2012	PIURA	HUANCABAMBA	HUANCABAMBA	-5.23876	-79.45598		se reporta viviendas afectadas personas afectadas no se registra pérdida de vidas humanas



Fecha	Departamento	Provincia	Distrito	Latitud	Longitud	Nombre del río	Daños
3/3/2013	AREQUIPA	CASTILLA	URACA	-16.20129	-72.47164		03 viviendas afectadas 09 centros poblados desprotegidos 10 has de terreno de cultivo en el sector de san francisco 300 metros 20 has de terreno afectando la carretera que conecta la ciudad de Arequipa con tres provincias de la región en el sector de Pitis 325 metros 12 has de terreno en el sector de pampa blanca 320 metros 25 has de terreno en el sector de escalerillas 280 metros
3/3/2013	AREQUIPA	CASTILLA	APLAO	-16.07635	-72.49259	El río majes registró una caudal máximo	
23/10/2013	CAJAMARCA	CAJAMARCA	CAJAMARCA	-7.11517	-78.53218		a consecuencia de este evento quedaron 03 viviendas afectadas y 10 miembros de familia afectados
18/10/2013	CAJAMARCA	CAJAMARCA	CAJAMARCA	-7.15742	-78.52179		a consecuencia de este evento quedaron afectadas 10 viviendas
6/5/2013	CAJAMARCA	SAN MARCOS	EDUARDO VILLANUEVA	-7.4591	-78.11008		producto de fuertes lluvias se produjo la inundación de una 01 vivienda y por consiguiente dos 02 miembros de familia en condición de damnificadas
16/10/2013	LA LIBERTAD	CHEPEN	PUEBLO NUEVO	-7.18922	-79.51874		han sufrido un aproximado de 20 viviendas que han quedado completamente inundadas con una altura de 30 a 50 centímetros de agua en su interior también se ha producido animales afectados
17/03/2013	LA LIBERTAD	VIRU	VIRU	-8.3807	-78.70766		
6/3/2013	LA LIBERTAD	TRUJILLO	LAREDO	-8.10811	-78.918	Desborde del río Moche	dañando unas 150 hectáreas y a la vez obstruyendo trochas de 150 metros de carreteras y canales de cultivos
22/02/2013	LA LIBERTAD	OTUZCO	OTUZCO	-7.8542	-78.51963		
4/1/2013	LA LIBERTAD	TRUJILLO	FLORENCIA DE MORA	-8.08095	-79.02366		el agua inundo 02 viviendas a 15 cm los afectados
17/05/2013	LAMBAYEQUE	LAMBAYEQUE	ILLIMO	-6.47364	-79.84841		la inundación ha perjudicado a sembríos y viviendas dejando a personas damnificadas y afectadas
21/01/2013	LAMBAYEQUE	CHICLAYO	CHICLAYO	-6.77369	-79.83987	Desborde del canal Yortuque	viviendas colapsadas y afectadas

15/08/2013	LIMA	LIMA	CHACLACAYO	-11.97838	-76.76434		02 viviendas damnificadas y 02 viviendas afectadas
19/07/2013	LIMA	LIMA	EL AGUSTINO	-12.043	-76.9963		
19/07/2013	LIMA	HUAROCHIRI	SAN MATEO	-11.75914	-76.30322		
23/02/2013	LIMA	YAUYOS	LINCHA	-12.83416	-75.76607	Desborde del río Lincha	
7/2/2013	LIMA	LIMA	CHORRILLOS	-12.17443	-77.02482		inundación afectó viviendas y vías dejando 14 personas damnificadas
29/01/2013	LIMA	LIMA	CHORRILLOS	-12.17443	-77.02482		
19/01/2013	LIMA	YAUYOS	LINCHA	-12.8341	-75.69179	Desbordo el río	hasta la fecha no hay comunicación con los pueblos aledaños daños a la posta médica y viviendas así como la pérdida de animales y las pertenencias de los pobladores del distrito de lincha

Fecha	Departamento	Provincia	Distrito	Latitud	Longitud	Nombre del río	Daños
19/05/2014	CAJAMARCA	JAEN	JAEN	-5.70994	-78.8092		
17/05/2014	CAJAMARCA	JAEN	JAEN	-5.71721	-78.8203	Desborde de la quebrada Amojú	
17/05/2014	CAJAMARCA	JAEN	JAEN	-5.70994	-78.8092	Incremento de la cuenca de Jaen o Amojú	daños a viviendas inundación de las mismas hasta una altura de 1 00mts perdida de la protección mat propio colocada por la maquinaria pesada
15/05/2014	CAJAMARCA	JAEN	JAEN	-5.70994	-78.8092		
26/03/2014	CAJAMARCA	JAEN	JAEN	-5.70994	-78.8092	Desborde de la quebrada Amojú	
26/03/2014	CAJAMARCA	JAEN	JAEN	-5.70994	-78.8092		daño en las viviendas de adobe solo pérdidas materiales no existe daños a la salud ni pérdida de vidas humanas
26/03/2014	CAJAMARCA	CAJAMARCA	LOS BAÑOS DEL INCA	-7.14777	-78.48315	Desborde e inundación por el río Maschcón en	Provocó la inundación de siete viviendas y por consiguiente 27 personas quedaron damnificadas
26/02/2014	LA LIBERTAD	BOLIVAR	BAMBAMARCA	-7.51751	-77.72635	Crecimiento del río Marañón	Se destruyó la oroya interrumpiendo el transito con diferentes pueblos a la vez hay 18 familias y 57 personas afectadas y 18 viviendas afectadas
27/10/2014	LIMA	HUAURA	HUACHO	-11.10751	-77.60803		05 viviendas multifamiliares afectadas 34 personas afectadas

Fecha	Departamento	Provincia	Distrito	Latitud	Longitud	Nombre del río	Daños
9/3/2015	AREQUIPA	CAMANA	OCOÑA	-16.24508	-73.15441	Incremento del río Ocoña en el río Ocoña	
28/02/2015	AREQUIPA	CAMANA	M.NICOLAS VALCARCEL	-16.03073	-73.17401	Desborde del río Ocoña en el distrito de Mariano Nicolas Valcarcel	
16/02/2015	AREQUIPA	CAMANA	OCOÑA	-16.29695	-73.13414		inundación de carretera ocoña piuca en un tramo de 250 ml cerca de 1 metro de profundidad
29/04/2015	CAJAMARCA	CAJAMARCA	ENCAÑADA	-6.99008	-78.39203		
22/04/2015	CAJAMARCA	SAN PABLO	SAN PABLO	-7.11932	-78.82563		01 vivienda colapsada y 08 damnificados
16/04/2015	CAJAMARCA	CUTERVO	CUTERVO	-6.37898	-78.8179		
8/4/2015	CAJAMARCA	CAJAMARCA	SAN JUAN	-7.29247	-78.5018		01 vivienda afectada y 05 afectados
7/4/2015	CAJAMARCA	HUALGAYOC	HUALGAYOC	-6.72598	-78.59335		03 familias afectadas 15 personas afectadas
7/4/2015	CAJAMARCA	HUALGAYOC	BAMBAMARCA	-6.74705	-78.5292	Desborde del río Llaucano	19 viviendas afectadas y colapsadas 01 institución educativa afectada áreas de cultivo destruidas puente colgante peatonal afectado
5/4/2015	CAJAMARCA	CAJAMARCA	SAN JUAN	-7.29247	-78.5018		estas lluvias causaron nuevamente el desborde de la quebrada los cauces en la localidad de san juan provincia Cajamarca
4/4/2015	CAJAMARCA	CAJAMARCA	SAN JUAN	-7.29247	-78.5018		a causa de este evento se produjo la crecida y desborde de la quebrada los sauces hechos que produjo la posterior inundación de la institución educativa inicial n 045 de dicha localidad
4/4/2015	CAJAMARCA	CAJABAMBA	CONDEBAMBA	-7.56376	-78.14615	Desborde del río Cajabambino	desborde lateral del río cajabambino arrastro material de la ribera
1/4/2015	CAJAMARCA	HUALGAYOC	BAMBAMARCA	-6.79142	-78.52347		a consecuencia del desborde del río causo inundación afectando 04 viviendas
29/03/2015	CAJAMARCA	CAJAMARCA	SAN JUAN	-7.29247	-78.5018		a causa de estas precipitaciones se ha producido una inundación causando daños en 02 viviendas

26/03/2015	CAJAMARCA	SAN IGNACIO	SAN IGNACIO	-5.1452	-79.00179		
25/03/2015	CAJAMARCA	SAN MIGUEL	EL PRADO	-7.11284	-79.0124	Desborde del río Pallac	
25/03/2015	CAJAMARCA	HUALGAYOC	BAMBAMARCA	-6.67876	-78.52424		01 vivienda colapsada constituida por 01 personas
24/03/2015	CAJAMARCA	HUALGAYOC	BAMBAMARCA	-6.67876	-78.52424		como consecuencias de este evento deja un total de 01 vivienda colapsada constituida por 01 personas
24/03/2015	CAJAMARCA	CUTERVO	CHOROS	-5.90105	-78.69693		
23/03/2015	CAJAMARCA	SAN MARCOS	PEDRO GALVEZ	-7.33844	-78.19521		afectando y llevando consigo terrenos destinados a areas agricolas y pastoreo de ganado pérdidas de cultivos maíz papa alfalfa yuca camote taya y pastizales 6 hectareas y poniendo en riesgo a las 30 familias haciendo un total de 150 habitantes
22/03/2015	CAJAMARCA	CELENDIN	CELENDIN	-6.86815	-78.14889		05 viviendas afectadas 50 afectados entre otros
22/03/2015	CAJAMARCA	SAN MARCOS	EDUARDO VILLANUEVA	-7.44462	-78.1687		
21/03/2015	CAJAMARCA	CAJABAMBA	CACHACHI	-7.53572	-78.22944		
21/03/2015	CAJAMARCA	JAEN	CHONTALI	-5.64202	-79.12357		
21/03/2015	CAJAMARCA	CAJABAMBA	CACHACHI	-7.63421	-78.1445	río llamado orpullo incremento el cauce normal del río	el proceso de inundación se inició a las 04 horas de la madrugada incrementándose progresivamente 01 vivienda colapsada 01 vivienda inhabitable ½ ha área de cultivo afectada
21/03/2015	CAJAMARCA	CAJABAMBA	CACHACHI	-7.53572	-78.22944		el proceso de inundación se inició a las 02 horas de la madrugada incrementándose progresivamente del día martes 03 de marzo del presente año 01 terreno de cultivo de plantación de maíz aproximadamente de 01 ha

							terreno que ha sido socavado y arrastrado por la fuerza de las aguas del río
20/03/2015	CAJAMARCA	SAN MARCOS	PEDRO GALVEZ	-7.28818	-78.12561		A causa de estas lluvias se ha producido un huayco causando daños en 01 vivienda y un total de 03 personas damnificadas
20/03/2015	CAJAMARCA	HUALGAYOC	BAMBAMARCA	-6.67876	-78.52424		01 vivienda afectada constituida por 03 personas
20/03/2015	CAJAMARCA	CUTERVO	CHOROS	-5.87822	-78.77964		
20/03/2015	CAJAMARCA	SAN IGNACIO	SAN IGNACIO	-5.08931	-79.05981	aumento del caudal de la quebrada las minas ocasionando el desborde de las riberas	trece viviendas afectadas 03 instituciones educativas afectadas y un local del puesto de salud afectado
19/03/2015	CAJAMARCA	CUTERVO	CHOROS	-5.78892	-78.71362		estos hechos han producido daños en áreas de cultivo infraestructura agrícola entre otros
18/03/2015	CAJAMARCA	SAN MARCOS	PEDRO GALVEZ	-7.33618	-78.173		este evento ha dejado como resultado un total de 01 vivienda inhabitable y 01 persona damnificada
6/3/2015	CAJAMARCA	SAN MARCOS	PEDRO GALVEZ	-7.34058	-78.15721		afectó áreas de cultivo 3 hectáreas además de afectar las viviendas ubicadas en la ribera del río perjudicando a 10 familias haciendo un total de 50 habitantes
3/3/2015	CAJAMARCA	CAJABAMBA	CACHACHI	-7.59296	-78.15498		a causa de estos hechos se ha producido una inundación la que ha dejado como resultado un total de 03 viviendas inhabitables y 16 personas damnificadas
3/3/2015	CAJAMARCA	JAEN	HUABAL	-5.61361	-78.91228		
1/3/2015	CAJAMARCA	JAEN	BELLAVISTA	-5.6664	-78.67864	por el incremento del caudal de la quebrada amoju, shumba y río Tabaconas	
1/3/2015	CAJAMARCA	JAEN	POMAHUACA	-5.93235	-79.23221	Desborde del río Huancabamba Chunchuca y la Qda. Quismache	

1/3/2015	CAJAMARCA	JAEN	SANTA ROSA	-5.42258	-78.55998	Desborde de las quebradas Tataque condauid y de Zanoras anexas	
1/3/2015	CAJAMARCA	JAEN	HUABAL	-5.61361	-78.91228	Desborde de la Qda. Perlamayo y tributarios	
1/3/2015	CAJAMARCA	JAEN	JAEN	-5.7106	-78.81192	Incremento del caudal del río Chamaya quebrada Amojú y Tungillan	
1/3/2015	CAJAMARCA	JAEN	COLASAY	-5.97838	-79.07313	Incremento del caudal y desborde de los ríos Huancabamba Chunchuca y quebrada Lanchema	
1/3/2015	CAJAMARCA	JAEN	LAS PIRIAS	-5.62772	-78.85486	Incremento del caudal de la quebrada Tinguillan	
1/3/2015	CAJAMARCA	JAEN	SALLIQUE	-5.65845	-79.3183	Desborde de quebrada el Palmo y de Zanoras anexas	
1/3/2015	CAJAMARCA	JAEN	PUCARA	-6.03938	-79.13071	Desborde del río Huancabamba la quebrada Cahupe	
1/3/2015	CAJAMARCA	JAEN	SAN FELIPE	-5.77013	-79.31524	Desborde de la quebrada Pichaza Piquijaca y Tallapampa	
25/01/2015	CAJAMARCA	JAEN	JAEN	-5.70994	-78.8092		27 viviendas afectadas por la inundación
22/01/2015	CAJAMARCA	JAEN	JAEN	-5.83173	-78.74859	Incremento de la cuenca del río Chamaya	8 viviendas de adobe inhabitables 2 red de agua tratada dañada 100 3 red de energía eléctrica colapsada 150ml 4 reservorio de agua dañada 5 cinco has de arroz perdido y 71 has de arroz afectadas por pérdida de canal
16/01/2015	CAJAMARCA	JAEN	POMAHUACA	-5.95088	-79.23014		
23/03/2015	LAMBAYEQUE	LAMBAYEQUE	PACORA	-6.44983	-79.88196	ruptura del río La Leche en el caserío Señor de Luren	30 familias afectadas 30 viviendas inhabitables 150 damnificados



22/03/2015	LAMBAYEQUE	CHICLAYO	CAYALTI	-6.89259	-79.5642		60 viviendas damnificadas por motivo que el agua a ingresado a las viviendas
20/07/2015	LIMA	HUAURA	SANTA MARIA	-11.10904	-77.49277		3 viviendas afectadas
15/07/2015	LIMA	LIMA	CHACLACAYO	-11.97838	-76.76434		05 km de carretera interrumpida 03 km de carretera colapsada 15 viviendas colapsadas 02 viviendas afectadas
2/7/2015	LIMA	LIMA	CARABAYLLO	-11.84315	-77.072		
25/03/2015	LIMA	CAÑETE	SAN ANTONIO	-12.64282	-76.65234	Incrementó el caudal del río Mala	
11/3/2015	LIMA	LIMA	ATE	-12.02572	-76.92421		damnificados 07 personas
5/3/2015	LIMA	BARRANCA	SUPE	-10.86352	-77.55187	Desborde del río Supe	la inundación afecto 20 hectáreas de terreno de cultivo
18/02/2015	LIMA	YAUYOS	TAURIPAMPA	-12.61829	-76.16469		100 m carretera afectada 8 ha de cultivo afectada, animales domésticos perdidos
27/04/2015	PIURA	SULLANA	LANCONES	-4.69896	-80.4191		
23/03/2015	PIURA	PAITA	ARENAL	-4.88514	-81.02979		daños en la producción agropecuaria
22/03/2015	PIURA	PAITA	TAMARINDO	-4.87937	-80.97844		crecida de quebradas inundación en campos de cultivo inundación en viviendas perdida de producción agraria
22/03/2015	PIURA	PAITA	VICHAYAL	-4.85173	-81.04765		800 has de tierras de cultivo afectados en su producción
20/03/2015	PIURA	PAITA	COLAN	-5.00741	-81.05724	Desborde en la margen derecha del río Chira	
19/03/2015	PIURA	PAITA	AMOTAPE	-4.8878	-81.00447		
19/03/2015	PIURA	PAITA	PAITA	-5.08837	-81.11657		
18/03/2015	PIURA	PIURA	LAS LOMAS	-4.65672	-80.24578		490 viviendas resultaron afectadas en cuyos muros o paredes 90 de estas resultaron inundadas
25/02/2015	PIURA	SULLANA	LANCONES	-4.47953	-80.39885		

Fecha	Departamento	Provincia	Distrito	Latitud	Longitud	Nombre del río	Daños
25/02/2016	AREQUIPA	ISLAY	COCACHACRA	-17.09244	-71.77335		
9/3/2016	CAJAMARCA	CHOTA	CHOTA	-6.55463	-78.65498		se inundaron 8 viviendas 4 de material de adobe y 4 de material de ladrillo y cemento así mismo provoco la desaparición de animales menores cuyes
11/4/2016	LAMBAYEQUE	CHICLAYO	JOSE L. ORTIZ	-6.75868	-79.8383		01 vivienda inhabitable
3/4/2016	LAMBAYEQUE	CHICLAYO	TUMAN	-6.80913	-79.71416	caudal del río Reque la calerita en su margen izquierdo tuvo un aumento de sus aguas	01 vivienda inhabitable de material de adobe y quincha quedando solo palos
18/01/2016	LAMBAYEQUE	CHICLAYO	CHICLAYO	-6.77369	-79.83987	la colmatación de desechos sólidos vertidos en el canal de regadío conocida como acequia cois del distrito de Chiclayo causo un desborde	60 viviendas afectadas agua y desagüe colapsado calles intransitables
29/02/2016	LIMA	HUAROCHIRI	SAN MATEO	-11.7585	-76.3005		vidas humanas y viviendas inhabitables medio de transporte dañadas
25/02/2016	LIMA	HUAROCHIRI	SAN MATEO	-11.75914	-76.30322	Desborde del río Rímac	15 viviendas damnificadas 2 viviendas afectadas 2 heridos
3/3/2016	PIURA	PIURA	VEINTISEIS DE OCTUBRE	-5.16138	-80.69654		viviendas que han colapsado y afectado
22/02/2016	PIURA	PIURA	VEINTISEIS DE OCTUBRE	-5.16138	-80.69654		
22/02/2016	PIURA	PIURA	VEINTISEIS DE OCTUBRE	-5.16138	-80.69654		
22/02/2016	PIURA	PIURA	VEINTISEIS DE OCTUBRE	-5.16138	-80.69654		

Fecha	Departamento	Provincia	Distrito	Latitud	Longitud	Nombre del río	Daños
6/4/2017	AREQUIPA	CAMANA	NICOLAS DE PIEROLA	-16.49114	-72.60205	Incremento del caudal de río Camaná	
14/03/2017	AREQUIPA	CARAVELI	LOMAS	-15.57211	-74.85363	Aumento del cauce del río Lomas	
13/03/2017	AREQUIPA	CAMANA	QUILCA	-16.71655	-72.42772		
10/3/2017	AREQUIPA	CAMANA	NICOLAS DE PIEROLA	-16.44655	-72.5341		inundación de 60 has de arroz en puccor margen izquierda de Humboy
6/3/2017	AREQUIPA	CARAVELI	JAQUI	-15.47548	-74.44152	Incremento del caudal del río Yauca	vías de comunicación servicios básicos infraestructura agrícola áreas de cultivo
1/3/2017	AREQUIPA	CAMANA	OCOÑA	-16.43296	-73.10807	Crecida del río	
26/02/2017	AREQUIPA	ISLAY	COCACHACRA	-17.02763	-71.52592		Erosión y colmatamiento de la vía de acceso a el carrizal en 01 km dejando incomunicadas a 50 familias no hay daños personales ni materiales a viviendas
26/02/2017	AREQUIPA	CAMANA	OCOÑA	-16.38275	-73.12048		
25/02/2017	AREQUIPA	AREQUIPA	CERRO COLORADO	-16.37513	-71.56134		colapso de 3200ml de alcantarilla en la zona de semi rural Pachacutec distrito de cerro colorado provincia Arequipa
14/02/2017	AREQUIPA	CAMANA	OCOÑA	-16.38275	-73.12048	aumentado el nivel freático del río	se han inundado 03 terrenos de cultivo en la zona de Mollebamba
1/2/2017	AREQUIPA	CAMANA	OCOÑA	-16.43296	-73.10807	Incremento de la ribera del río Ocoña	
16/01/2017	AREQUIPA	CAMANA	M.NICOLAS VALCARCEL	-16.03073	-73.17401	incremento del caudal del río Ocoña	5 viviendas afectadas 490 metros de carreteras afectadas 900 metros de diques y tomas de bocatomas afectadas 2 hectáreas de terrenos de cultivo perdidos y 395 hectáreas de terrenos de cultivo afectados
15/01/2017	AREQUIPA	CARAVELI	JAQUI	-15.47548	-74.44152	Incremento del caudal del río Yauca	vías de comunicación infraestructura agrícola servicios básicos
27/04/2017	CAJAMARCA	CUTERVO	SANTA CRUZ	-6.09661	-78.85489		

25/04/2017	CAJAMARCA	CAJABAMBA	SITACOCHA	-7.52121	-77.97166		30 viviendas inundadas alcantarillas colapsadas desagüe colapsado
23/04/2017	CAJAMARCA	CAJAMARCA	CAJAMARCA	-7.15742	-78.52179		
22/04/2017	CAJAMARCA	CAJAMARCA	CAJAMARCA	-7.15742	-78.52179		fueron afectadas 8 viviendas las cuales mostraron presencia de humedad a nivel de 1 metro de alto
13/04/2017	CAJAMARCA	CUTERVO	SANTA CRUZ	-6.11332	-78.81758		las inundaciones afectaron los cimientos escalera y muros de la estructura
10/4/2017	CAJAMARCA	CUTERVO	SANTA CRUZ	-6.09661	-78.85489		
30/03/2017	CAJAMARCA	CUTERVO	SANTA CRUZ	-6.17465	-78.81142		
27/03/2017	CAJAMARCA	CHOTA	LAJAS	-6.56168	-78.73913		30 viviendas afectadas por la inundación
24/03/2017	CAJAMARCA	CHOTA	CONCHAN	-6.4453	-78.65851		
24/03/2017	CAJAMARCA	JAEN	HUABAL	-5.61807	-78.9182	Crecida del río San Ramón	03 viviendas afectadas
16/03/2017	CAJAMARCA	CHOTA	CONCHAN	-6.4453	-78.65851		
10/2/2017	CAJAMARCA	SAN MIGUEL	CALQUIS	-6.97978	-78.85236		
2/2/2017	CAJAMARCA	JAEN	PUCARA	-6.03676	-79.03146		
16/01/2017	CAJAMARCA	JAEN	PUCARA	-6.03938	-79.13071		afectación de 100 hectáreas de arroz y pérdida de 20 hectáreas de arroz
13/04/2017	LA LIBERTAD	ASCOPE	SANTIAGO DE CAO	-7.89213	-79.22337		tres familias damnificadas
23/03/2017	LA LIBERTAD	TRUJILLO	SIMBAL	-7.92818	-78.80577	Incremento del caudal del río Lucumar	punto colapsado
22/03/2017	LA LIBERTAD	VIRU	VIRU	-8.36574	-78.635		
21/03/2017	LA LIBERTAD	VIRU	VIRU	-8.35562	-78.7196	las fuertes lluvias ocasionadas por el fenómeno El Niño costero	los daños en la ribera del borde de ambos márgenes del río Virú ocasionando rompimiento de canales de irrigación inundación de terrenos agrícolas y áreas urbana afectadas

20/03/2017	LA LIBERTAD	VIRU	VIRU	-8.3986	-78.72778	las fuertes lluvias ocasionadas por el fenómeno El Niño costero	se han visto afectados ambas márgenes del río Virú desde el sector la alameda hasta el sector de la gloria por una distancia de 2 75 km de ribera de río así como también canales de irrigación tuberías etc.
19/03/2017	LA LIBERTAD	TRUJILLO	HUANCHACO	-8.08162	-79.12165		
19/03/2017	LA LIBERTAD	PACASMAYO	SAN PEDRO DE LLOC	-7.4532	-79.51775		
18/03/2017	LA LIBERTAD	CHEPEN	PACANGA	-7.15859	-79.38039		colapso de viviendas en unas 100 pérdidas materiales y 100 animales menores muertos
18/03/2017	LA LIBERTAD	PACASMAYO	SAN PEDRO DE LLOC	-7.43262	-79.50711		03 puentes colapsados 600 m de camino rural afectado 40 m de talud de canal destruido por socavación 1 el puente cala contaba con un ancho aproximado de 4 50 m de los cuales 2 50 m esta construido de concreto y 2 00 m se había ensanchado colocando rieles metálicos y exista un fluido de tránsito seguro sin embargo durante la ocurrencia del desastre éstos rieles metálicos fueron arrastrados por las corrientes de las aguas quedando solo el puente de concreto de 2 50 m, 3 el puente Arévalo 2 de 5 00 m de longitud se encontraba construido de forma artesanal con tubos de fierro lo cual éstos fueron arrastrados por las corrientes de las aguas 4 en el sector Celis Coloche se contaba con un puente artesanal de 5 00 m el cual fue arrastrados por las fuertes avenidas de aguas 5 el talud del canal Callique en un tramo de 40 m del km 4 380 hasta el km 4 420.

18/03/2017	LA LIBERTAD	PACASMAYO	SAN PEDRO DE LLOC	-7.43262	-79.50711	Desborde descontrolado del río Chillco	Inundación que llegó al pueblo de san pedro de lloc a 6 km del río daño severo en la carretera panamericana afectando la plataforma de la vía en 2 km perdida de cultivos en aproximadamente 500 has
17/03/2017	LA LIBERTAD	ASCOPE	MAGDALENA DE CAO	-7.87819	-79.29778	Incremento del caudal del río Chicama	Afectación de 30 has de cultivos del sector Moncada entre maíz amarillo duro caña de azúcar y pan llevar así mismo se afectó la infraestructura de riego el aumento del caudal del río ha erosionando la infraestructura del puente nazareno y margen derecha del río chicama
17/03/2017	LA LIBERTAD	VIRU	VIRU	-8.42702	-78.7927	Incrementado el caudal del río Virú	
16/03/2017	LA LIBERTAD	VIRU	VIRU	-8.42702	-78.7927	Incrementado el caudal del río Virú	
15/03/2017	LA LIBERTAD	VIRU	VIRU	-8.44864	-78.81896	Incrementado el caudal del río Virú	Los daños que se presentan es la pérdida del talud de ambas márgenes del río viru perdida de infraestructura de riego y de algunas viviendas afectadas por este fenómeno
15/03/2017	LA LIBERTAD	CHEPEN	PACANGA	-7.17363	-79.48876		40 viviendas colapsadas 25 inhabitables y 20 afectadas
15/03/2017	LA LIBERTAD	CHEPEN	PACANGA	-7.15937	-79.4443	fenómeno de lluvias niño costero	colapso de cerco perimétrico aulas de adobe e instalaciones sanitarias y eléctricas deterioradas
15/03/2017	LA LIBERTAD	TRUJILLO	TRUJILLO	-81095	-79.03348	Inundación por activación de siete 7 veces de la quebrada san ldefonso debido a lluvias intensas	daños a la vida y salud en la que se tiene personas damnificadas afectadas viviendas colapsadas inhabitables y afectadas infraestructura de salud afectadas daños a las vías de comunicación afectados y tramos destruidos daños a la infraestructura de comunicación

15/03/2017	LA LIBERTAD	GRAN CHIMU	CASCAS	-7.58837	-78.88199	Desborde del río Chicama	12 hectáreas de terreno de cultivo de arroz y 06 viviendas inhabitables
13/03/2017	LA LIBERTAD	ASCOPE	PAIJAN	-7.73204	-79.30453		41 viviendas damnificadas y 85 afectadas 03 colegios afectados por las lluvias 01 instituto afectados
4/3/2017	LA LIBERTAD	CHEPEN	PACANGA	-7.15647	-79.39262		
17/02/2017	LA LIBERTAD	GRAN CHIMU	CASCAS	-7.47893	-78.82084		
11/2/2017	LA LIBERTAD	OTUZCO	SINSICAP	-7.72598	-78.73696		302 personas damnificadas 01 vivienda colapsada
4/2/2017	LA LIBERTAD	CHEPEN	PACANGA	-7.15937	-79.4443		
27/02/2017	LAMBAYEQUE	LAMBAYEQUE	ILLIMO	-6.47512	-79.85745	Desborde del río La Leche	producto del desborde se han inundado 6 parcelas de pan llevar de maíz y lenteja con aprox 4 hectáreas en total
3/9/2017	LIMA	HUAURA	SANTA MARIA	-11.0972	-77.5931		afectadas 17 personas afectada 01 vivienda de adobe afectada 01 centro de salud
3/9/2017	LIMA	HUAURA	SANTA MARIA	-11.0972	-77.5931		afectados 17 personas afectadas 06 viviendas afectadas 01 centro de salud
31/07/2017	LIMA	LIMA	LURIGANCHO	-11.93741	-76.70381		el flujo que desborde del canal de regadío daño a los predios que se encuentran próximos al mismos además de carpas implementadas para el refugio de los damnificados por la emergencia ocurrida en el mes de marzo
2/7/2017	LIMA	CAÑETE	SAN V. DE CAÑETE	-13.13343	-76.33952		dicha inundación produjo la afectación de 3 hectáreas de plantación de camote
5/4/2017	LIMA	BARRANCA	SUPE PUERTO	-10.80052	-77.74479		
3/4/2017	LIMA	OYON	OYON	-10.6692	-76.77581		



31/03/2017	LIMA	HUAURA	HUALMAY	-11.1016	-77.61028	Desborde del río Huaura sector de Carquin chico del distrito de Hualmay	perdidas de cultivos y terreno agrícolas
30/03/2017	LIMA	OYON	PACHANGARA	-10.81272	-76.87517		filtración de agua por techo deterioro del cielo raso y pintura debilitamiento de paredes riesgo de deslizamiento de suelo por crecida de río y no cuenta con cerco perimétrico
28/03/2017	LIMA	BARRANCA	SUPE PUERTO	-10.80052	-77.74479		deterioro de la infraestructura de los pobladores 20 casas
22/03/2017	LIMA	OYON	ANDAJES	-10.79316	-76.91194		Lluvias torrenciales
20/03/2017	LIMA	OYON	PACHANGARA	-10.81272	-76.87517		Lluvias torrenciales
20/03/2017	LIMA	OYON	ANDAJES	-10.79316	-76.91194		Lluvias torrenciales
20/03/2017	LIMA	LIMA	S. M. DE PORRES	-12.0312	-77.0455	Desborde del río Chillón	pérdidas de 6 viviendas declaradas inhabitables que se encuentra ubicadas en la faja marginal del río Rímac mobiliario y elementos de primera necesidad se perdieron como también afecto 09 hectáreas de área de cultivo así mismo no hubo daños personales que lamentar quedando 28 personas damnificadas y 23 personas afectadas
18/03/2017	LIMA	LIMA	COMAS	-11.949	-77.0473		colapso de viviendas
18/03/2017	LIMA	OYON	OYON	-10.57614	-76.76739	Crecida del río Chico	
18/03/2017	LIMA	LIMA	CARABAYLLO	-11.72584	-76.98669		presenta en el sector daños materiales 04 viviendas colapsadas 25 inhabitables 02 poblaciones afectadas siendo 140 damnificadas
17/03/2017	LIMA	OYON	OYON	-10.68493	-76.79845	Crecida de río Huaura	
17/03/2017	LIMA	LIMA	CARABAYLLO	-11.73236	-76.98831	Desborde del río Chillón	

17/03/2017	LIMA	OYON	PACHANGARA	-10.85616	-76.80015		
17/03/2017	LIMA	LIMA	CARABAYLLO	-11.72584	-76.98669		
16/03/2017	LIMA	BARRANCA	PARAMONGA	-10.67671	-77.81952	activación de la quebrada Churlín de San Miguel de Otopongo	
16/03/2017	LIMA	LIMA	PUENTE PIEDRA	-11.8465	-77.10608	Desborde de río Chillón	22 viviendas colapsadas y 16 afectadas que están cercanas a la ribera del río Chillón caída de postes de luz con cableado de mediana tensión en un tramo de 600 metros existe filtración de agua en viviendas cercanas
16/03/2017	LIMA	LIMA	CIENEGUILLA	-12.12396	-76.81005	Crecida del caudal del río de cieneguilla Pachacamac	
16/03/2017	LIMA	LIMA	LIMA	-12.04668	-77.0323	Desborde del río Rímac	
16/03/2017	LIMA	CAÑETE	SAN V. DE CAÑETE	-13.0798	-76.3864		09 viviendas colapsaron producto de los huaycos, 20 vivienda fueron afectadas en menor o regular medida por ingreso de lodos se afectó el sistema de agua de consumo humano
16/03/2017	LIMA	CAÑETE	SAN LUIS	-13.05371	-76.43266		
16/03/2017	LIMA	LIMA	PACHACAMAC	-12.23073	-76.86247	Desborde del río a la altura de los Picapiedra y Guayabo	
16/03/2017	LIMA	LIMA	S. J. DE LURIGANCHO	-12.0245	-77.00264	Desborde del río Rímac	
16/03/2017	LIMA	LIMA	ATE	-12.02572	-76.92421		
16/03/2017	LIMA	BARRANCA	SUPE	-10.79965	-77.71378		damnificadas 100 personas afectadas 280 personas destruidas 14 inhabitable

							06 afectadas 56 afectada 02 instituciones educativas 01 inicial y 01 primaria afectada 1 km de vía urbana
16/03/2017	LIMA	BARRANCA	PARAMONGA	-10.67671	-77.81952	activación de la quebrada churlín de san miguel de Otopongo	
15/03/2017	LIMA	LIMA	COMAS	-11.949	-77.0473	Desborde del río Chillón	
15/03/2017	LIMA	OYON	PACHANGARA	-10.90113	-76.72212		
15/03/2017	LIMA	LIMA	CIENEGUILLA	-12.12396	-76.81005		El desborde del rio causo la inundación de las instalaciones del restaurant campestre mesa de piedra asimismo bloqueo de carreteras a la altura del km 265 ocasionando también inundación afectando tres viviendas
15/03/2017	LIMA	OYON	NAVAN	-10.83818	-77.01604		
15/03/2017	LIMA	HUAURA	SAYAN	-11.13468	-77.19439		
15/03/2017	LIMA	HUAURA	HUALMAY	-11.1016	-77.61028	incremento el caudal del río Huaura	
15/03/2017	LIMA	CAÑETE	CERRO AZUL	-13.03567	-76.47039		damnificados 130 personas afectados 100 300 hectáreas de cultivos afectados 02 puentes afectados y 5 km de vía vecinal camino carrozable Cerro Azul Ihuanco
15/03/2017	LIMA	HUARAL	AUCALLAMA	-11.43012	-77.07635	Desborde del río Chancay	
15/03/2017	LIMA	CAÑETE	SAN V. DE CAÑETE	-13.0798	-76.3864		10 familias damnificadas y 50 afectadas con igual número de viviendas por la inundación
15/03/2017	LIMA	CAÑETE	MALA	-12.65751	-76.6374	rotura de defensa del río Mala	
15/03/2017	LIMA	BARRANCA	SUPE PUERTO	-10.80052	-77.74479		

15/03/2017	LIMA	HUAURA	CALETA DE CARQUIN	-11.09108	-77.62961	Desbordo el río Huaura	
14/03/2017	LIMA	OYON	OYON	-10.87348	-76.70423		
14/03/2017	LIMA	OYON	OYON	-10.6692	-76.77581		
14/03/2017	LIMA	OYON	OYON	-10.6692	-76.77581		
14/03/2017	LIMA	LIMA	PACHACAMAC	-12.16875	-76.85801	Crecida del río Lurín	06 viviendas afectadas 04 familias afectadas
14/03/2017	LIMA	CAÑETE	SAN ANTONIO	-12.64282	-76.65234		
13/03/2017	LIMA	OYON	CAUJUL	-10.75465	-76.98309		
13/03/2017	LIMA	YAUYOS	HUANGASCAR	-12.89945	-75.8344	Incremento del caudal del río Cañete	
13/03/2017	LIMA	CAÑETE	SAN V. DE CAÑETE	-13.13343	-76.33952	Descargas extraordinarias del río Cañete	
12/3/2017	LIMA	OYON	PACHANGARA	-10.90113	-76.72212		
12/3/2017	LIMA	HUAURA	HUALMAY	-11.1016	-77.61028		
11/3/2017	LIMA	HUAURA	VEGUETA	-11.02381	-77.64809		
11/3/2017	LIMA	CAÑETE	MALA	-12.59416	-76.6117		
10/3/2017	LIMA	BARRANCA	BARRANCA	-10.75406	-77.76298		las 05 viviendas fueron afectadas por la inundación dejando 03 viviendas inhabitables y 02 viviendas colapsadas varios bienes materiales quedaron afectados por el agua de inundación
9/3/2017	LIMA	CAÑETE	MALA	-12.65751	-76.6374		

8/3/2017	LIMA	CAÑETE	SAN ANTONIO	-12.64282	-76.65234	Desborde del río mala a la altura del Callejón la Línea y la Joya	
8/3/2017	LIMA	CAÑETE	MALA	-12.65751	-76.6374	Desborde del río Mala a la altura del callejón la Línea y la Joya	aproximadamente 300m lineales de defensa se ha visto afectada y un promedio de 200 ha de terrenos de cultivo así como canales de riego y bocatomas
7/3/2017	LIMA	HUAURA	SANTA MARIA	-11.0972	-77.5931		
7/3/2017	LIMA	BARRANCA	SUPE PUERTO	-10.80052	-77.74479		
6/3/2017	LIMA	CAÑETE	MALA	-12.65751	-76.6374		
6/3/2017	LIMA	CAÑETE	SAN V. DE CAÑETE	-13.11549	-76.37276		
6/3/2017	LIMA	LIMA	CIENEGUILLA	-12.12396	-76.81005	Crecida del río Lurín	no hay afectados ni damnificados en esta zona
5/3/2017	LIMA	CAÑETE	SAN ANTONIO	-12.64282	-76.65234	Desborde del río Chilca	
5/3/2017	LIMA	LIMA	PUCUSANA	-12.48278	-76.79761	Desborde del río Chilca	06 viviendas inhabitables vías de acceso interrumpidas en aprox 400 metros 01 loza deportiva afectada corte de fluido eléctrico en la zona
4/3/2017	LIMA	OYON	OYON	-10.57614	-76.76739	Incremento del caudal del río Chulupampa	
2/3/2017	LIMA	BARRANCA	SUPE PUERTO	-10.7871	-77.71327		
1/3/2017	LIMA	HUAURA	SANTA MARIA	-11.11324	-77.39983	Incremento del caudal del río Huaura	

28/02/2017	LIMA	HUAURA	HUALMAY	-11.1016	-77.61028	Aumento del caudal río Huaura	
27/02/2017	LIMA	HUAURA	SAYAN	-11.05376	-77.13324		
27/02/2017	LIMA	CAÑETE	SAN ANTONIO	-12.64282	-76.65234		
25/02/2017	LIMA	YAUYOS	CHOCOS	-12.85599	-75.95676	Incremento del río Cañete	
22/02/2017	LIMA	YAUYOS	HUAMPARA	-12.36103	-76.16999		
22/02/2017	LIMA	CAÑETE	CALANGO	-12.52618	-76.54674		
22/02/2017	LIMA	CAÑETE	NUEVO IMPERIAL	-13.07587	-76.32073		50 m del dique enrocado se ha erosionado dejando debilitado este tramo si se llegara a romper taparía el canal derivador viejo imperial perjudicando la distribución de las aguas a más de 3500 ha perjudicado a 415 familias
20/02/2017	LIMA	HUAROCHIRI	CHICLA	-11.70802	-76.27121		
14/02/2017	LIMA	CAÑETE	LUNAHUANA	-13.01828	-76.16885		
31/01/2017	LIMA	LIMA	S. J. DE LURIGANCHO	-12.024	-76.9996		
28/01/2017	LIMA	CAÑETE	SAN V. DE CAÑETE	-13.08047	-76.38914		afectados 70 personas afectados 14 viviendas afectados 01 bocatoma afectado 20 hectáreas de terreno ce cultivo
28/01/2017	LIMA	CAÑETE	LUNAHUANA	-13.02901	-76.19302	Incrementó su caudal del río Cañete	

26/01/2017	LIMA	LIMA	PUENTE PIEDRA	-11.8459	-77.1033	Desborde del río Chillón	las viviendas aledañas 1860 lotes sufren el riesgo alto de la inundación ya que se encuentran desprotegidas y expuestas a la crecida del río
26/01/2017	LIMA	HUAURA	SANTA MARIA	-11.0972	-77.5931	Aumento de caudal de río Huaura	
25/01/2017	LIMA	YAUYOS	TOMAS	-12.25232	-75.71615		75 personas afectadas 15 viviendas adobe afectadas 06 puentes peatonales
25/01/2017	LIMA	HUARAL	HUARAL	-11.45118	-77.12305		02 personas afectadas 58 personas afectada 14 viviendas inhabitable 01 vivienda afectada 05 ml camino rural en 01 tramo
22/01/2017	LIMA	CAÑETE	QUILMANA	-12.95155	-76.38666		damnificados 80 personas afectados 34 personas inhabitables 16 viviendas afectados 07 viviendas afectados 20 servicios básicos perdidos 44 hectáreas de cultivos afectado
22/01/2017	LIMA	CAÑETE	CERRO AZUL	-13.00105	-76.47925		damnificados 150 personas afectados 320 personas inhabitables 30 viviendas afectados 60 viviendas afectados 100 servicios básicos perdidos 200 hectáreas de cultivos afectado 01 puente afectado
14/01/2017	LIMA	HUAROCHIRI	SAN ANTONIO	-11.73964	-76.70382		
14/01/2017	LIMA	HUARAL	CHANCAY	-11.57453	-77.26896	Aumento del caudal del río chancay	
27/03/2017	PIURA	PIURA	CATACAOS	-5.2648	-80.67938	Desborde del río Piura	
27/03/2017	PIURA	PIURA	CURA MORI	-5.32546	-80.665	Desborde del río Piura	
27/03/2017	PIURA	PIURA	CASTILLA	-5.21154	-80.62638	Desborde del río Piura	
27/03/2017	PIURA	PIURA	CASTILLA	-5.21154	-80.62638	Desborde del río Piura	



27/03/2017	PIURA	PIURA	CASTILLA	-5.21154	-80.62638	Desborde del río Piura	
27/03/2017	PIURA	PIURA	PIURA	-5.19598	-80.62973	Caudal del río Piura llego a los 3 000 metros cúbicos por segundo	
25/03/2017	PIURA	MORROPON	MORROPON	-5.18629	-79.97188	Incremento del caudal del río Piura en Morropón	inundo 207 viviendas dejándolas inhabitables 150 familias afectadas 03 instituciones educativas del caserío la Huaquilla con serios daños estructurales y la posta medica del caserío estuvo en medio de la inundación no hay acceso a los caseríos de franco bajo y talanquera
19/03/2017	PIURA	PIURA	VEINTISEIS DE OCTUBRE	-5.161384092	-80.69654305		
16/03/2017	PIURA	PIURA	VEINTISEIS DE OCTUBRE	-5.161384092	-80.69654305		
28/01/2017	PIURA	PIURA	VEINTISEIS DE OCTUBRE	-5.161384092	-80.69654305		

Fecha	Departamento	Provincia	Distrito	Latitud	Longitud	Nombre del río	Daños
20/05/2018	CAJAMARCA	JAEN	S.JOSE DEL ALTO	-5.46873	-78.98547	Desborde del caudal de la quebrada Cochalan	
7/4/2018	CAJAMARCA	SAN MARCOS	PEDRO GALVEZ	-7.32585	-78.16924	Desborde del río Muyoc	
6/4/2018	CAJAMARCA	SAN MARCOS	EDUARDO VILLANUEVA	-7.45436	-78.16039	Incremento del caudal de río Cajamarquino	

5/4/2018	CAJAMARCA	CAJAMARCA	CAJAMARCA	-7.1827	-78.47542	Crecida del caudal de la quebrada cruz blanca causando su posterior desborde e inundación	
3/3/2018	CAJAMARCA	CAJAMARCA	ENCAÑADA	-7.08537	-78.34668		existe una vivienda afectada deterioro del puente peatonal y la colmatación con sedimentos del camino que va a Huaytorco
19/02/2018	CAJAMARCA	JAEN	BELLAVISTA	-5.6664	-78.67864		
17/01/2018	CAJAMARCA	CAJABAMBA	CACHACHI	-7.54795	-78.22128	Desborde de la quebrada Pacae	El desborde de esta quebrada causo inundaciones leves en viviendas y áreas de cultivo
21/07/2018	LA LIBERTAD	VIRU	VIRU	-8.44291	-78.79557		06 viviendas colapsadas 7 familias damnificadas
2/7/2018	LA LIBERTAD	OTUZCO	SINSICAP	-7.83054	-78.71559	Crecida del río mora y río Tuanga	
9/4/2018	LA LIBERTAD	ASCOPE	CHICAMA	-7.65974	-78.95089	Desborde del río Chicama	
29/03/2018	LA LIBERTAD	TRUJILLO	MOCHE	-8.1379	-78.99706		
20/05/2018	LIMA	LIMA	PUENTE PIEDRA	-11.8465	-77.10608		3 vivienda viviendas inundadas teniendo como grado de afectación mayor los bienes materiales de los pobladores y en cuanto a daños a la salud hay 3 familias damnificadas
9/3/2018	LIMA	CAÑETE	SAN ANTONIO	-12.64282	-76.65234		vida y salud 05 afectados infraestructura 01 vivienda afectada
14/02/2018	LIMA	LIMA	ATE	-12.02572	-76.92421		11 viviendas afectadas
22/01/2018	LIMA	LIMA	LURIGANCHO	-11.93741	-76.70381	Incremento del caudal del río Rímac	48 viviendas afectadas
10/1/2018	LIMA	CAÑETE	CALANGO	-12.52618	-76.54674		los daños ocasionados han sido por el incremento del caudal del rio la falta de trabajos de descolmatación del cauce la falta de reforzamiento de la defensas ribereñas

Fecha	Departamento	Provincia	Distrito	Latitud	Longitud	Daños							
						Afectados	Dañificados	Fallecidos	Viviendas destruidas	Viviendas inhabilitadas	Viviendas afectadas	Área de cultivos afectados	Área de cultivos perdidos
16/04/2019	AMAZONAS	BAGUA	BAGUA	-78.5336	-5.63776	61	4	Sin fallecidos	Sin daños	1	13	Sin daños	Sin daños
17/04/2019	AMAZONAS	BAGUA	ARAMANGO	-78.4012	-5.42884	15	3	Sin fallecidos	1	1	7	Sin daños	Sin daños
13/02/2019	AMAZONAS	BAGUA	IMAZA	-78.3063	-5.14652	Sin daños	Sin daños	Sin fallecidos	Sin daños	Sin daños	Sin daños	Sin daños	Sin daños
10/05/2019	AMAZONAS	BAGUA	IMAZA	-78.3063	-5.14652	Sin daños	Sin daños	Sin fallecidos	Sin daños	Sin daños	Sin daños	Sin daños	Sin daños
14/11/2019	AMAZONAS	BAGUA	IMAZA	-78.3063	-5.14652	Sin daños	Sin daños	Sin fallecidos	Sin daños	Sin daños	Sin daños	Sin daños	Sin daños
23/03/2019	AMAZONAS	BONGARÁ	FLORIDA	-77.9483	-5.82725	Sin daños	Sin daños	Sin fallecidos	Sin daños	Sin daños	Sin daños	Sin daños	Sin daños
25/10/2019	AMAZONAS	BONGARÁ	FLORIDA	-77.9483	-5.82725	Sin daños	Sin daños	Sin fallecidos	Sin daños	Sin daños	Sin daños	Sin daños	Sin daños
14/11/2019	AMAZONAS	BONGARÁ	FLORIDA	-77.9483	-5.82725	Sin daños	Sin daños	Sin fallecidos	Sin daños	Sin daños	Sin daños	Sin daños	Sin daños
20/02/2019	AMAZONAS	RODRÍGUEZ DE MENDOZA	HUAMBO	-77.5362	-6.42754	5	Sin daños	Sin fallecidos	Sin daños	Sin daños	1	Sin daños	Sin daños
20/02/2019	AMAZONAS	RODRÍGUEZ DE MENDOZA	HUAMBO	-77.5362	-6.42754	Sin daños	Sin daños	Sin fallecidos	Sin daños	Sin daños	Sin daños	Sin daños	Sin daños
20/02/2019	AMAZONAS	RODRÍGUEZ DE MENDOZA	HUAMBO	-77.5362	-6.42754	Sin daños	Sin daños	Sin fallecidos	Sin daños	Sin daños	Sin daños	Sin daños	Sin daños
16/03/2019	AMAZONAS	RODRÍGUEZ DE MENDOZA	LIMABAMBA	-77.4992	-6.4979	21	Sin daños	Sin fallecidos	Sin daños	Sin daños	8	41	26
16/03/2019	AMAZONAS	RODRÍGUEZ DE MENDOZA	LIMABAMBA	-77.4992	-6.4979	19	Sin daños	Sin fallecidos	Sin daños	Sin daños	7	77	71
16/03/2019	AMAZONAS	RODRÍGUEZ DE MENDOZA	LIMABAMBA	-77.4992	-6.4979	12	Sin daños	Sin fallecidos	Sin daños	Sin daños	3	31	27
15/03/2019	AMAZONAS	RODRÍGUEZ DE MENDOZA	LIMABAMBA	-77.4992	-6.4979	21	Sin daños	Sin fallecidos	Sin daños	Sin daños	3	56	55
15/03/2019	AMAZONAS	RODRÍGUEZ DE MENDOZA	LIMABAMBA	-77.4992	-6.4979	1 Sin daños	Sin daños	Sin fallecidos	Sin daños	Sin daños	5	12	21
15/03/2019	AMAZONAS	RODRÍGUEZ DE MENDOZA	LIMABAMBA	-77.4992	-6.4979	26	Sin daños	Sin fallecidos	Sin daños	Sin daños	8	35	27

15/03/2019	AMAZONAS	RODRÍGUEZ DE MENDOZA	LIMABAMBA	-77.4992	-6.4979	6	Sin daños	Sin fallecidos	Sin daños	Sin daños	2	Sin daños	35
15/03/2019	AMAZONAS	RODRÍGUEZ DE MENDOZA	LIMABAMBA	-77.4992	-6.4979	1	Sin daños	Sin fallecidos	Sin daños	Sin daños	3	28	36
15/03/2019	AMAZONAS	RODRÍGUEZ DE MENDOZA	LIMABAMBA	-77.4992	-6.4979	3	Sin daños	Sin fallecidos	Sin daños	Sin daños	1	21	11
05/11/2019	AMAZONAS	RODRÍGUEZ DE MENDOZA	LONGAR	-77.5453	-6.38271	4	Sin daños	Sin fallecidos	Sin daños	Sin daños	2	Sin daños	Sin daños
16/03/2019	AMAZONAS	RODRÍGUEZ DE MENDOZA	TOTORA	-77.472	-6.48977	Sin daños	Sin daños	Sin fallecidos	Sin daños	Sin daños	Sin daños	Sin daños	Sin daños
25/03/2019	AMAZONAS	RODRÍGUEZ DE MENDOZA	TOTORA	-77.472	-6.48977	9	Sin daños	Sin fallecidos	Sin daños	Sin daños	5	17	64
25/02/2019	AMAZONAS	UTCUBAMBA	BAGUA GRANDE	-78.4402	-5.75544	Sin daños	Sin daños	Sin fallecidos	Sin daños	Sin daños	Sin daños	Sin daños	Sin daños
02/04/2019	AMAZONAS	UTCUBAMBA	BAGUA GRANDE	-78.4402	-5.75544	Sin daños	Sin daños	Sin fallecidos	Sin daños	Sin daños	Sin daños	Sin daños	Sin daños
03/04/2019	AMAZONAS	UTCUBAMBA	BAGUA GRANDE	-78.4402	-5.75544	Sin daños	Sin daños	Sin fallecidos	Sin daños	Sin daños	Sin daños	Sin daños	2
25/04/2019	AMAZONAS	UTCUBAMBA	BAGUA GRANDE	-78.4402	-5.75544	Sin daños	Sin daños	Sin fallecidos	Sin daños	Sin daños	Sin daños	Sin daños	Sin daños
18/10/2019	AMAZONAS	UTCUBAMBA	BAGUA GRANDE	-78.4402	-5.75544	Sin daños	Sin daños	Sin fallecidos	Sin daños	Sin daños	Sin daños	Sin daños	Sin daños
25/02/2019	AMAZONAS	UTCUBAMBA	CAJARURO	-78.4242	-5.73581	Sin daños	Sin daños	Sin fallecidos	Sin daños	Sin daños	Sin daños	Sin daños	Sin daños
25/03/2019	AMAZONAS	UTCUBAMBA	EL MILAGRO	-78.5585	-5.63806	Sin daños	Sin daños	Sin fallecidos	Sin daños	Sin daños	Sin daños	Sin daños	Sin daños
23/03/2019	AMAZONAS	UTCUBAMBA	EL MILAGRO	-78.5585	-5.63806	Sin daños	Sin daños	Sin fallecidos	Sin daños	Sin daños	Sin daños	Sin daños	Sin daños
21/03/2019	AMAZONAS	UTCUBAMBA	EL MILAGRO	-78.5585	-5.63806	Sin daños	Sin daños	Sin fallecidos	Sin daños	Sin daños	Sin daños	Sin daños	Sin daños
20/03/2019	AMAZONAS	UTCUBAMBA	EL MILAGRO	-78.5585	-5.63806	Sin daños	Sin daños	Sin fallecidos	Sin daños	Sin daños	Sin daños	Sin daños	Sin daños
29/04/2019	AMAZONAS	UTCUBAMBA	EL MILAGRO	-78.5585	-5.63806	Sin daños	Sin daños	Sin fallecidos	Sin daños	Sin daños	Sin daños	Sin daños	Sin daños
21/02/2019	ÁNCASH	HUARAZ	HUARAZ	-77.527	-9.53166	Sin daños	Sin daños	Sin fallecidos	Sin daños	Sin daños	Sin daños	Sin daños	Sin daños
21/02/2019	ÁNCASH	HUARAZ	HUARAZ	-77.527	-9.53166	Sin daños	Sin daños	Sin fallecidos	Sin daños	Sin daños	Sin daños	Sin daños	Sin daños
26/02/2019	ÁNCASH	AIJA	CORIS	-77.7198	-9.82072	Sin daños	Sin daños	Sin fallecidos	Sin daños	Sin daños	Sin daños	Sin daños	Sin daños

23/02/2019	ÁNCASH	AIJA	CORIS	-77.7198	-9.82072	5	Sin daños	Sin fallecidos	Sin daños	Sin daños	5	Sin daños	Sin daños
13/02/2019	ÁNCASH	BOLOGNESI	HUALLANCA	-76.9419	-9.89879	15Sin daños	48	Sin fallecidos	2	8	33	Sin daños	Sin daños
03/04/2019	ÁNCASH	BOLOGNESI	HUALLANCA	-76.9419	-9.89879	25	7	Sin fallecidos	1	Sin daños	7	Sin daños	Sin daños
14/02/2019	ÁNCASH	BOLOGNESI	HUALLANCA	-76.9419	-9.89879	7	Sin daños	Sin fallecidos	Sin daños	Sin daños	1	Sin daños	Sin daños
20/03/2019	ÁNCASH	CARHUAZ	CARHUAZ	-77.6444	-9.28137	Sin daños	Sin daños	Sin fallecidos	Sin daños	Sin daños	Sin daños	Sin daños	Sin daños
26/03/2019	ÁNCASH	CARLOS FERMÍN FITZCARRALD	YAUYA	-77.2912	-8.98904	Sin daños	Sin daños	Sin fallecidos	Sin daños	Sin daños	Sin daños	Sin daños	Sin daños
15/03/2019	ÁNCASH	CARLOS FERMÍN FITZCARRALD	YAUYA	-77.2912	-8.98904	Sin daños	Sin daños	Sin fallecidos	Sin daños	Sin daños	Sin daños	Sin daños	Sin daños
31/07/2019	ÁNCASH	CARLOS FERMÍN FITZCARRALD	YAUYA	-77.2912	-8.98904	Sin daños	Sin daños	Sin fallecidos	Sin daños	Sin daños	Sin daños	Sin daños	Sin daños
25/01/2019	ÁNCASH	CASMA	CASMA	-78.3061	-9.4763	Sin daños	Sin daños	Sin fallecidos	Sin daños	Sin daños	Sin daños	Sin daños	Sin daños
14/02/2019	ÁNCASH	CASMA	CASMA	-78.3061	-9.4763	Sin daños	Sin daños	Sin fallecidos	Sin daños	Sin daños	Sin daños	Sin daños	Sin daños
15/02/2019	ÁNCASH	CASMA	BUENA VISTA ALTA	-78.2051	-9.43079	Sin daños	Sin daños	Sin fallecidos	Sin daños	Sin daños	Sin daños	Sin daños	Sin daños
25/12/2019	ÁNCASH	CORONGO	LA PAMPA	-77.9031	-8.66048	3	Sin daños	Sin fallecidos	Sin daños	Sin daños	1	Sin daños	Sin daños
19/02/2019	ÁNCASH	HUARI	CHAVÍN DE HUANTAR	-77.1773	-9.58821	Sin daños	Sin daños	Sin fallecidos	Sin daños	Sin daños	Sin daños	Sin daños	Sin daños
18/02/2019	ÁNCASH	HUARI	CHAVÍN DE HUANTAR	-77.1773	-9.58821	Sin daños	Sin daños	Sin fallecidos	Sin daños	Sin daños	Sin daños	Sin daños	Sin daños
21/12/2019	ÁNCASH	HUARI	SAN MARCOS	-77.1569	-9.52437	Sin daños	Sin daños	Sin fallecidos	Sin daños	Sin daños	Sin daños	Sin daños	Sin daños
21/03/2019	ÁNCASH	HUAYLAS	CARAZ	-77.8117	-9.04715	Sin daños	Sin daños	Sin fallecidos	Sin daños	Sin daños	Sin daños	Sin daños	Sin daños
22/03/2019	ÁNCASH	HUAYLAS	CARAZ	-77.8117	-9.04715	Sin daños	Sin daños	Sin fallecidos	Sin daños	Sin daños	Sin daños	Sin daños	Sin daños
02/04/2019	ÁNCASH	MARISCAL LUZURIAGA	CASCA	-77.396	-8.85661	Sin daños	Sin daños	Sin fallecidos	Sin daños	Sin daños	Sin daños	Sin daños	Sin daños

19/12/2019	ÁNCASH	MARISCAL LUZURIAGA	FIDEL OLIVAS ESCUDERO	-77.2812	-8.80714	1	Sin daños	Sin fallecidos	Sin daños	Sin daños	1	Sin daños.9	Sin daños
06/03/2019	ÁNCASH	MARISCAL LUZURIAGA	LLUMPA	-77.3711	-8.94724	Sin daños	Sin daños	Sin fallecidos	Sin daños	Sin daños	Sin daños	Sin daños	Sin daños
15/03/2019	ÁNCASH	OCROS	OCROS	-77.3957	-10.4024	Sin daños	6	Sin fallecidos	Sin daños	4	Sin daños	Sin daños	Sin daños
13/02/2019	ÁNCASH	OCROS	COCHAS	-77.4219	-10.5357	Sin daños	Sin daños	Sin fallecidos	Sin daños	Sin daños	Sin daños	2	32
27/02/2019	ÁNCASH	OCROS	SAN PEDRO	-77.4876	-10.3719	Sin daños	Sin daños	Sin fallecidos	Sin daños	Sin daños	Sin daños	Sin daños	3.Sin daños5
19/03/2019	ÁNCASH	PALLASCA	LACABAMBA	-77.8994	-8.26199	Sin daños	Sin daños	Sin fallecidos	Sin daños	Sin daños	Sin daños	Sin daños	Sin daños
07/02/2019	ÁNCASH	POMABAMBA	POMABAMBA	-77.4597	-8.82155	29Sin daños	284	Sin fallecidos	9	91	92	11.9	Sin daños
28/02/2019	ÁNCASH	SANTA	COISHCO	-78.6155	-9.02332	Sin daños	Sin daños	Sin fallecidos	Sin daños	Sin daños	Sin daños	Sin daños	Sin daños
23/03/2019	ÁNCASH	SIHUAS	SIHUAS	-77.6318	-8.55497	6	Sin daños	Sin fallecidos	Sin daños	Sin daños	1	Sin daños	Sin daños
31/12/2019	ÁNCASH	SIHUAS	SIHUAS	-77.6318	-8.55497	Sin daños	Sin daños	Sin fallecidos	Sin daños	Sin daños	Sin daños	Sin daños	Sin daños
03/05/2019	APURÍMAC	ABANCAY	ABANCAY	-72.8766	-13.6362	Sin daños	Sin daños	Sin fallecidos	Sin daños	Sin daños	Sin daños	Sin daños	Sin daños
22/02/2019	APURÍMAC	ABANCAY	CHACOCHE	-72.9904	-13.9416	Sin daños	Sin daños	Sin fallecidos	Sin daños	Sin daños	Sin daños	Sin daños	Sin daños
12/03/2019	APURÍMAC	ABANCAY	SAN PEDRO DE CACHORA	-72.8136	-13.514	29	Sin daños	Sin fallecidos	Sin daños	Sin daños	29	Sin daños	Sin daños.Sin daños5
21/01/2019	APURÍMAC	ANDAHUAYLAS	ANDAHUAYLAS	-73.3863	-13.6561	9	Sin daños	Sin fallecidos	Sin daños	Sin daños	1	Sin daños	Sin daños
21/04/2019	APURÍMAC	ANDAHUAYLAS	ANDAHUAYLAS	-73.3863	-13.6561	Sin daños	Sin daños	Sin fallecidos	Sin daños	Sin daños	Sin daños	Sin daños	Sin daños
22/03/2019	APURÍMAC	ANTABAMBA	OROPESA	-72.5538	-14.2624	Sin daños	Sin daños	Sin fallecidos	Sin daños	Sin daños	Sin daños	Sin daños	Sin daños
18/02/2019	APURÍMAC	CHINCHEROS	CHINCHEROS	-73.7242	-13.5175	Sin daños	Sin daños	Sin fallecidos	Sin daños	Sin daños	Sin daños	Sin daños	Sin daños
20/02/2019	APURÍMAC	CHINCHEROS	CHINCHEROS	-73.7242	-13.5175	Sin daños	Sin daños	Sin fallecidos	Sin daños	Sin daños	Sin daños	Sin daños	Sin daños
26/12/2019	APURÍMAC	CHINCHEROS	CHINCHEROS	-73.7242	-13.5175	6	Sin daños	Sin fallecidos	Sin daños	Sin daños	1	Sin daños	Sin daños

17/02/2019	APURÍMAC	CHINCHEROS	COCHARCAS	-73.7407	-13.6083	Sin daños	Sin daños	Sin fallecidos	Sin daños	Sin daños	Sin daños	Sin daños	18
17/02/2019	APURÍMAC	CHINCHEROS	ONGOY	-73.6695	-13.4031	Sin daños	Sin daños	Sin fallecidos	Sin daños	Sin daños	Sin daños	Sin daños	Sin daños
21/02/2019	AREQUIPA	AREQUIPA	JACOBO HUNTER	-71.5542	-16.449	Sin daños	Sin daños	Sin fallecidos	Sin daños	Sin daños	Sin daños	Sin daños	Sin daños
04/02/2019	AREQUIPA	AREQUIPA	MOLLEBAYA	-71.4661	-16.4879	Sin daños	Sin daños	Sin fallecidos	Sin daños	Sin daños	Sin daños	Sin daños	Sin daños
30/01/2019	AREQUIPA	AREQUIPA	SAN JUAN DE SIGUAS	-72.1669	-16.4088	Sin daños	Sin daños	Sin fallecidos	Sin daños	Sin daños	Sin daños	38	Sin daños
31/01/2019	AREQUIPA	AREQUIPA	SANTA ISABEL DE SIGUAS	-72.1016	-16.3196	Sin daños	Sin daños	Sin fallecidos	Sin daños	Sin daños	Sin daños	Sin daños	Sin daños
18/02/2019	AREQUIPA	AREQUIPA	VITOR	-71.9348	-16.4643	Sin daños	Sin daños	Sin fallecidos	Sin daños	Sin daños	Sin daños	Sin daños	Sin daños
08/02/2019	AREQUIPA	CAMANÁ	JOSÉ MARÍA QUIMPER	-72.7269	-16.6028	Sin daños	Sin daños	Sin fallecidos	Sin daños	Sin daños	Sin daños	Sin daños	Sin daños
07/02/2019	AREQUIPA	CAMANÁ	JOSÉ MARÍA QUIMPER	-72.7269	-16.6028	Sin daños	Sin daños	Sin fallecidos	Sin daños	Sin daños	Sin daños	Sin daños	Sin daños
02/02/2019	AREQUIPA	CAMANÁ	MARIANO NICOLAS VALCARCEL	-73.1757	-16.0336	Sin daños	Sin daños	Sin fallecidos	Sin daños	Sin daños	Sin daños	Sin daños	Sin daños
08/02/2019	AREQUIPA	CAMANÁ	MARIANO NICOLAS VALCARCEL	-73.1757	-16.0336	Sin daños	Sin daños	Sin fallecidos	Sin daños	Sin daños	Sin daños	Sin daños	Sin daños
08/02/2019	AREQUIPA	CAMANÁ	NICOLAS DE PIEROLA	-72.7159	-16.5724	Sin daños	Sin daños	Sin fallecidos	Sin daños	Sin daños	Sin daños	Sin daños	Sin daños
11/02/2019	AREQUIPA	CAMANÁ	NICOLAS DE PIEROLA	-72.7159	-16.5724	Sin daños	Sin daños	Sin fallecidos	Sin daños	Sin daños	Sin daños	Sin daños	Sin daños
12/02/2019	AREQUIPA	CAMANÁ	NICOLAS DE PIEROLA	-72.7159	-16.5724	Sin daños	Sin daños	Sin fallecidos	Sin daños	Sin daños	Sin daños	Sin daños	Sin daños
21/02/2019	AREQUIPA	CAMANÁ	NICOLAS DE PIEROLA	-72.7159	-16.5724	Sin daños	Sin daños	Sin fallecidos	Sin daños	Sin daños	Sin daños	Sin daños	Sin daños
25/02/2019	AREQUIPA	CAMANÁ	NICOLAS DE PIEROLA	-72.7159	-16.5724	Sin daños	Sin daños	Sin fallecidos	Sin daños	Sin daños	Sin daños	Sin daños	Sin daños
03/04/2019	AREQUIPA	CAMANÁ	NICOLAS DE PIEROLA	-72.7159	-16.5724	Sin daños	Sin daños	Sin fallecidos	Sin daños	Sin daños	Sin daños	Sin daños	Sin daños



02/08/2019	AREQUIPA	CAMANÁ	NICOLAS DE PIEROLA	-72.7159	-16.5724	Sin daños	Sin daños	Sin fallecidos	Sin daños	Sin daños	Sin daños	Sin daños	Sin daños
30/01/2019	AREQUIPA	CAMANÁ	OCOÑA	-73.1042	-16.4316	Sin daños	Sin daños	Sin fallecidos	Sin daños	Sin daños	Sin daños	Sin daños	Sin daños
06/02/2019	AREQUIPA	CAMANÁ	OCOÑA	-73.1042	-16.4316	Sin daños	Sin daños	Sin fallecidos	Sin daños	Sin daños	Sin daños	Sin daños	Sin daños
19/02/2019	AREQUIPA	CAMANÁ	OCOÑA	-73.1042	-16.4316	Sin daños	Sin daños	Sin fallecidos	Sin daños	Sin daños	Sin daños	Sin daños	Sin daños
22/02/2019	AREQUIPA	CAMANÁ	OCOÑA	-73.1042	-16.4316	Sin daños	Sin daños	Sin fallecidos	Sin daños	Sin daños	Sin daños	Sin daños	Sin daños
06/02/2019	AREQUIPA	CAMANÁ	OCOÑA	-73.1042	-16.4316	Sin daños	Sin daños	Sin fallecidos	Sin daños	Sin daños	Sin daños	Sin daños	Sin daños
22/02/2019	AREQUIPA	CAMANÁ	OCOÑA	-73.1042	-16.4316	Sin daños	Sin daños	Sin fallecidos	Sin daños	Sin daños	Sin daños	Sin daños	Sin daños
27/01/2019	AREQUIPA	CAMANÁ	QUILCA	-72.425	-16.7159	Sin daños	Sin daños	Sin fallecidos	Sin daños	Sin daños	Sin daños	Sin daños	Sin daños
04/02/2019	AREQUIPA	CAMANÁ	QUILCA	-72.425	-16.7159	Sin daños	Sin daños	Sin fallecidos	Sin daños	Sin daños	Sin daños	Sin daños	Sin daños
11/02/2019	AREQUIPA	CAMANÁ	QUILCA	-72.425	-16.7159	Sin daños	Sin daños	Sin fallecidos	Sin daños	Sin daños	Sin daños	Sin daños	Sin daños
25/02/2019	AREQUIPA	CAMANÁ	QUILCA	-72.425	-16.7159	Sin daños	Sin daños	Sin fallecidos	Sin daños	Sin daños	Sin daños	Sin daños	Sin daños
11/03/2019	AREQUIPA	CAMANÁ	QUILCA	-72.425	-16.7159	Sin daños	Sin daños	Sin fallecidos	Sin daños	Sin daños	Sin daños	Sin daños	Sin daños
02/03/2019	AREQUIPA	CAMANÁ	QUILCA	-72.425	-16.7159	Sin daños	Sin daños	Sin fallecidos	Sin daños	Sin daños	Sin daños	Sin daños	Sin daños
15/01/2019	AREQUIPA	CARAVELÍ	JAQUI	-74.4413	-15.4774	Sin daños	Sin daños	Sin fallecidos	Sin daños	Sin daños	Sin daños	Sin daños	Sin daños
15/01/2019	AREQUIPA	CARAVELÍ	YAUCA	-74.5276	-15.6609	Sin daños	Sin daños	Sin fallecidos	Sin daños	Sin daños	Sin daños	Sin daños	Sin daños
04/03/2019	AREQUIPA	CASTILLA	HUANCARQUI	-72.4721	-16.0965	Sin daños	Sin daños	Sin fallecidos	Sin daños	Sin daños	Sin daños	Sin daños	Sin daños
31/01/2019	AREQUIPA	CASTILLA	ORCOPAMPA	-72.3405	-15.2656	Sin daños	Sin daños	Sin fallecidos	Sin daños	Sin daños	Sin daños	Sin daños	Sin daños
05/03/2019	AREQUIPA	CASTILLA	TIPÁN	-72.5033	-15.7222	Sin daños	Sin daños	Sin fallecidos	Sin daños	Sin daños	Sin daños	Sin daños	Sin daños
01/02/2019	AREQUIPA	CASTILLA	URACA	-72.4707	-16.2225	Sin daños	Sin daños	Sin fallecidos	Sin daños	Sin daños	Sin daños	Sin daños	Sin daños
06/02/2019	AREQUIPA	CASTILLA	URACA	-72.4707	-16.2225	Sin daños	Sin daños	Sin fallecidos	Sin daños	Sin daños	Sin daños	Sin daños	Sin daños

18/02/2019	AREQUIPA	CASTILLA	URACA	-72.4707	-16.2225	Sin daños	Sin daños	Sin fallecidos	Sin daños	Sin daños	Sin daños	Sin daños	Sin daños
09/03/2019	AREQUIPA	CASTILLA	URACA	-72.4707	-16.2225	Sin daños	Sin daños	Sin fallecidos	Sin daños	Sin daños	Sin daños	Sin daños	Sin daños
21/03/2019	AREQUIPA	CASTILLA	URACA	-72.4707	-16.2225	Sin daños	Sin daños	Sin fallecidos	Sin daños	Sin daños	Sin daños	Sin daños	Sin daños
01/02/2019	AREQUIPA	CAYLLOMA	HUAMBO	-72.1096	-15.7305	Sin daños	Sin daños	Sin fallecidos	Sin daños	Sin daños	Sin daños	Sin daños	Sin daños
13/03/2019	AREQUIPA	CAYLLOMA	SAN ANTONIO DE CHUCA	-71.1053	-15.9309	Sin daños	Sin daños	Sin fallecidos	Sin daños	Sin daños	Sin daños	Sin daños	Sin daños
14/02/2019	AREQUIPA	CAYLLOMA	TUTI	-71.551	-15.5328	Sin daños	Sin daños	Sin fallecidos	Sin daños	Sin daños	Sin daños	Sin daños	Sin daños
09/02/2019	AREQUIPA	CONDESUYOS	RIO GRANDE	-73.1302	-15.9403	Sin daños	Sin daños	Sin fallecidos	Sin daños	Sin daños	Sin daños	Sin daños	Sin daños
13/02/2019	AREQUIPA	CONDESUYOS	RIO GRANDE	-73.1302	-15.9403	Sin daños	Sin daños	Sin fallecidos	Sin daños	Sin daños	Sin daños	Sin daños	Sin daños
22/02/2019	AREQUIPA	CONDESUYOS	RIO GRANDE	-73.1302	-15.9403	Sin daños	Sin daños	Sin fallecidos	Sin daños	Sin daños	Sin daños	Sin daños	Sin daños
23/02/2019	AREQUIPA	CONDESUYOS	RIO GRANDE	-73.1302	-15.9403	Sin daños	Sin daños	Sin fallecidos	Sin daños	Sin daños	Sin daños	Sin daños	Sin daños
30/01/2019	AREQUIPA	ISLAY	COCACHAC RA	-71.7706	-17.0918	Sin daños	Sin daños	Sin fallecidos	Sin daños	Sin daños	Sin daños	Sin daños	Sin daños
07/02/2019	AREQUIPA	ISLAY	COCACHAC RA	-71.7706	-17.0918	Sin daños	Sin daños	Sin fallecidos	Sin daños	Sin daños	Sin daños	Sin daños	Sin daños
09/02/2019	AREQUIPA	ISLAY	COCACHAC RA	-71.7706	-17.0918	Sin daños	Sin daños	Sin fallecidos	Sin daños	Sin daños	Sin daños	Sin daños	Sin daños
15/02/2019	AREQUIPA	ISLAY	COCACHAC RA	-71.7706	-17.0918	Sin daños	Sin daños	Sin fallecidos	Sin daños	Sin daños	Sin daños	Sin daños	Sin daños
28/01/2019	AREQUIPA	ISLAY	PUNTA DE BOMBÓN	-71.7951	-17.1711	Sin daños	Sin daños	Sin fallecidos	Sin daños	Sin daños	Sin daños	Sin daños	Sin daños
26/11/2019	AREQUIPA	ISLAY	PUNTA DE BOMBÓN	-71.7951	-17.1711	Sin daños	Sin daños	Sin fallecidos	Sin daños	Sin daños	Sin daños	Sin daños	Sin daños
08/02/2019	AREQUIPA	LAUNIÒN	ALCA	-72.7622	-15.1325	Sin daños	Sin daños	Sin fallecidos	Sin daños	Sin daños	Sin daños	Sin daños	Sin daños
02/02/2019	AREQUIPA	LAUNIÒN	TORO	-72.927	-15.2651	Sin daños	Sin daños	Sin fallecidos	Sin daños	Sin daños	Sin daños	Sin daños	Sin daños
16/03/2019	AYACUCHO	HUAMANGA	SANTIAGO DE PISCHA	-74.3927	-13.0846	8	Sin daños	Sin fallecidos	Sin daños	Sin daños	2	Sin daños	4.5

19/02/2019	AYACUCHO	HUAMANGA	JESÚS NAZARENO	-74.216619	-13.153721	Sin daños	Sin daños	Sin fallecidos	Sin daños	Sin daños	Sin daños	Sin daños.28	Sin daños
08/03/2019	AYACUCHO	CANGALLO	CANGALLO	-74.1432	-13.6282	Sin daños	Sin daños	Sin fallecidos	Sin daños	Sin daños	Sin daños	Sin daños	Sin daños
07/02/2019	AYACUCHO	HUANTA	SIVIA	-73.8584	-12.5121	Sin daños	Sin daños	Sin fallecidos	Sin daños	Sin daños	Sin daños	Sin daños	Sin daños
10/02/2019	AYACUCHO	HUANTA	SIVIA	-73.8584	-12.5121	Sin daños	Sin daños	Sin fallecidos	Sin daños	Sin daños	Sin daños	Sin daños	Sin daños
23/02/2019	AYACUCHO	HUANTA	SIVIA	-73.8584	-12.5121	15	Sin daños	Sin fallecidos	Sin daños	Sin daños	5	Sin daños	Sin daños.5
23/02/2019	AYACUCHO	HUANTA	LLOCHEGUA	-73.909891	-12.411449	Sin daños	Sin daños	Sin fallecidos	Sin daños	Sin daños	Sin daños	12	Sin daños
20/01/2019	AYACUCHO	HUANTA	CANAYRE	-74.10211480720	-12.34062004040	9	Sin daños	Sin fallecidos	Sin daños	Sin daños	4	4	Sin daños
28/06/2019	AYACUCHO	HUANTA	CANAYRE	-74.10211480720	-12.34062004040	18	2	Sin fallecidos	1	1	11	4	Sin daños
24/01/2019	AYACUCHO	HUANTA	UCHURACC AY	-74.09318315310	-12.78453813680	Sin daños	Sin daños	Sin fallecidos	Sin daños	Sin daños	Sin daños	Sin daños	Sin daños
27/02/2019	AYACUCHO	HUANTA	UCHURACC AY	-74.09318315310	-12.78453813680	Sin daños	Sin daños	Sin fallecidos	Sin daños	Sin daños	Sin daños	Sin daños	Sin daños
23/01/2019	AYACUCHO	LAMAR	SAN MIGUEL	-73.9804	-13.0125	Sin daños	Sin daños	Sin fallecidos	Sin daños	Sin daños	Sin daños	Sin daños	Sin daños
20/02/2019	AYACUCHO	LAMAR	SAN MIGUEL	-73.9804	-13.0125	1	Sin daños	Sin fallecidos	Sin daños	Sin daños	1	Sin daños.Sin daños.5	Sin daños
20/02/2019	AYACUCHO	LAMAR	SAN MIGUEL	-73.9804	-13.0125	Sin daños	Sin daños	Sin fallecidos	Sin daños	Sin daños	Sin daños	Sin daños	Sin daños
02/04/2019	AYACUCHO	LAMAR	SAN MIGUEL	-73.9804	-13.0125	Sin daños	Sin daños	Sin fallecidos	Sin daños	Sin daños	Sin daños	Sin daños	Sin daños
25/02/2019	AYACUCHO	LAMAR	SAN MIGUEL	-73.9804	-13.0125	Sin daños	Sin daños	Sin fallecidos	Sin daños	Sin daños	Sin daños	Sin daños	Sin daños
04/02/2019	AYACUCHO	LAMAR	ANCO	-73.7071	-13.0612	Sin daños	Sin daños	Sin fallecidos	Sin daños	Sin daños	Sin daños	Sin daños	Sin daños

01/04/2019	AYACUCHO	LAMAR	ANCO	-73.7071	-13.0612	Sin daños	Sin daños	Sin fallecidos	Sin daños	Sin daños	Sin daños	6Sin daños.6	2.2
30/01/2019	AYACUCHO	LAMAR	LUIS CARRANZA	-73.8945	-13.2289	Sin daños	Sin daños	Sin fallecidos	Sin daños	Sin daños	Sin daños	Sin daños	7.Sin daños8
23/01/2019	AYACUCHO	LAMAR	SANTA ROSA	-73.7367	-12.6872	Sin daños	Sin daños	Sin fallecidos	Sin daños	Sin daños	Sin daños	Sin daños	Sin daños
25/01/2019	AYACUCHO	LAMAR	SANTA ROSA	-73.7367	-12.6872	Sin daños	2	Sin fallecidos	2	Sin daños	Sin daños	Sin daños.5	16
25/01/2019	AYACUCHO	LAMAR	SANTA ROSA	-73.7367	-12.6872	Sin daños	Sin daños	Sin fallecidos	Sin daños	Sin daños	Sin daños	Sin daños.25	21.75
15/01/2019	AYACUCHO	LAMAR	SANTA ROSA	-73.7367	-12.6872	2	Sin daños	Sin fallecidos	Sin daños	Sin daños	1	Sin daños.25	6.25
23/01/2019	AYACUCHO	LAMAR	SANTA ROSA	-73.7367	-12.6872	Sin daños	Sin daños	Sin fallecidos	Sin daños	Sin daños	Sin daños	Sin daños	Sin daños
25/01/2019	AYACUCHO	LAMAR	SANTA ROSA	-73.7367	-12.6872	Sin daños	Sin daños	Sin fallecidos	Sin daños	Sin daños	Sin daños	Sin daños	Sin daños
13/10/2019	AYACUCHO	LAMAR	SANTA ROSA	-73.7367	-12.6872	Sin daños	Sin daños	Sin fallecidos	Sin daños	Sin daños	Sin daños	Sin daños	Sin daños
05/11/2019	AYACUCHO	LAMAR	SANTA ROSA	-73.7367	-12.6872	14	Sin daños	Sin fallecidos	Sin daños	Sin daños	4	Sin daños	Sin daños
04/02/2019	AYACUCHO	LAMAR	TAMBO	-74.0194	-12.948	8	Sin daños	Sin fallecidos	Sin daños	Sin daños	8	Sin daños	Sin daños
15/01/2019	AYACUCHO	LAMAR	ANCHIHUAY	-73.7127	-12.9565	146	Sin daños	Sin fallecidos	Sin daños	Sin daños	5Sin daños	Sin daños	Sin daños
15/02/2019	AYACUCHO	LUCANAS	SANTA LUCIA	-74.5235	-14.9777	Sin daños	Sin daños	Sin fallecidos	Sin daños	Sin daños	Sin daños	Sin daños	Sin daños
15/02/2019	AYACUCHO	LUCANAS	SANTA LUCIA	-74.5235	-14.9777	Sin daños	Sin daños	Sin fallecidos	Sin daños	Sin daños	Sin daños	Sin daños	Sin daños
21/05/2019	AYACUCHO	PARINACOCCHAS	PUYUSCA	-73.5678	-15.2487	Sin daños	Sin daños	Sin fallecidos	Sin daños	Sin daños	Sin daños	Sin daños	Sin daños
04/03/2019	AYACUCHO	SUCRE	QUEROBAMBA	-73.8403	-14.0114	Sin daños	Sin daños	Sin fallecidos	Sin daños	Sin daños	Sin daños	Sin daños	Sin daños
16/01/2019	AYACUCHO	SUCRE	SAN PEDRO DE LARCAY	-73.5733	-14.1691	21	Sin daños	Sin fallecidos	Sin daños	Sin daños	5	Sin daños.47	Sin daños
26/03/2019	CAJAMARCA	CAJAMARCA	ENCAÑADA	-78.3439	-7.08462	Sin daños	Sin daños	Sin fallecidos	Sin daños	Sin daños	Sin daños	Sin daños	Sin daños
31/12/2019	CAJAMARCA	CAJABAMBA	CACHACHI	-78.269	-7.4481	Sin daños	Sin daños	Sin fallecidos	Sin daños	Sin daños	Sin daños	Sin daños	Sin daños
24/03/2019	CAJAMARCA	CELENDÍN	CELENDÍN	-78.1462	-6.86749	Sin daños	5	Sin fallecidos	1	1	Sin daños	Sin daños.9	2.85

27/02/2019	CAJAMARCA	CELENDÍN	CHUMUCH	-78.2046	-6.60354	Sin daños	Sin daños	Sin fallecidos	Sin daños	Sin daños	Sin daños	Sin daños	Sin daños
12/05/2019	CAJAMARCA	CELENDÍN	CHUMUCH	-78.2046	-6.60354	12	Sin daños	Sin fallecidos	Sin daños	Sin daños	3	Sin daños	Sin daños
14/05/2019	CAJAMARCA	CELENDÍN	CHUMUCH	-78.2046	-6.60354	13	Sin daños	Sin fallecidos	Sin daños	Sin daños	5	Sin daños	Sin daños
16/12/2019	CAJAMARCA	CELENDÍN	JOSÉ GALVEZ	-78.1343	-6.92393	Sin daños	Sin daños	Sin fallecidos	Sin daños	Sin daños	Sin daños	11.8	Sin daños
06/04/2019	CAJAMARCA	CELENDÍN	MIGUEL IGLESIAS	-78.2369	-6.6448	Sin daños	Sin daños	Sin fallecidos	Sin daños	Sin daños	Sin daños	Sin daños	Sin daños
15/04/2019	CAJAMARCA	CHOTA	CHOTA	-78.6506	-6.56154	Sin daños	Sin daños	Sin fallecidos	Sin daños	Sin daños	Sin daños	Sin daños	Sin daños
25/02/2019	CAJAMARCA	CHOTA	LLAMA	-79.1214	-6.51343	Sin daños	Sin daños	Sin fallecidos	Sin daños	Sin daños	Sin daños	Sin daños	Sin daños
11/03/2019	CAJAMARCA	CHOTA	QUEROCOTO	-79.0357	-6.35998	Sin daños	Sin daños	Sin fallecidos	Sin daños	Sin daños	Sin daños	Sin daños	Sin daños
26/02/2019	CAJAMARCA	CONTUMAZÁ	CONTUMAZA	-78.8039	-7.36475	Sin daños	Sin daños	Sin fallecidos	Sin daños	Sin daños	Sin daños	Sin daños	Sin daños
26/02/2019	CAJAMARCA	CONTUMAZÁ	SAN BENITO	-78.9265	-7.42406	Sin daños	Sin daños	Sin fallecidos	Sin daños	Sin daños	Sin daños	Sin daños	Sin daños
27/02/2019	CAJAMARCA	CONTUMAZÁ	SAN BENITO	-78.9265	-7.42406	Sin daños	Sin daños	Sin fallecidos	Sin daños	Sin daños	Sin daños	Sin daños	Sin daños
18/02/2019	CAJAMARCA	CONTUMAZÁ	TANTARICA	-78.9328	-7.30012	Sin daños	Sin daños	Sin fallecidos	Sin daños	Sin daños	Sin daños	Sin daños	Sin daños
05/04/2019	CAJAMARCA	CONTUMAZÁ	YONÁN	-79.1343	-7.25329	Sin daños	Sin daños	Sin fallecidos	Sin daños	Sin daños	Sin daños	Sin daños	Sin daños
25/03/2019	CAJAMARCA	CUTERVO	CALLAYUC	-78.906	-6.17658	Sin daños	Sin daños	Sin fallecidos	Sin daños	Sin daños	Sin daños	Sin daños	Sin daños
27/03/2019	CAJAMARCA	CUTERVO	CHOROS	-78.6942	-5.90039	Sin daños	Sin daños	Sin fallecidos	Sin daños	Sin daños	Sin daños	Sin daños	77
20/03/2019	CAJAMARCA	CUTERVO	CUJILLO	-78.5739	-6.10756	Sin daños	Sin daños	Sin fallecidos	Sin daños	Sin daños	Sin daños	Sin daños	Sin daños
10/04/2019	CAJAMARCA	CUTERVO	SOCOTA	-78.6991	-6.31522	Sin daños	Sin daños	Sin fallecidos	Sin daños	Sin daños	Sin daños	Sin daños	Sin daños
25/03/2019	CAJAMARCA	HUALGAYOC	BAMBAMARCA	-78.5215	-6.6781	Sin daños	Sin daños	Sin fallecidos	Sin daños	Sin daños	Sin daños	Sin daños	Sin daños
13/07/2019	CAJAMARCA	JAÉN	SANTA ROSA	-78.5573	-5.42192	Sin daños	Sin daños	Sin fallecidos	Sin daños	Sin daños	Sin daños	Sin daños	Sin daños
05/12/2019	CAJAMARCA	SAN IGNACIO	CHIRINOS	-78.8998	-5.30527	Sin daños	Sin daños	Sin fallecidos	Sin daños	Sin daños	Sin daños	Sin daños	Sin daños

20/12/2019	CUSCO	CUSCO	CCORCA	-72.0609	-13.5836	Sin daños	Sin daños	Sin fallecidos	Sin daños	Sin daños	Sin daños	Sin daños	Sin daños
06/12/2019	CUSCO	CUSCO	POROY	-72.0441	-13.4953	5	Sin daños	Sin fallecidos	Sin daños	Sin daños	1	Sin daños	Sin daños
22/01/2019	CUSCO	ANTA	CACHIMAYO	-72.0607	-13.4804	Sin daños	Sin daños	Sin fallecidos	Sin daños	Sin daños	Sin daños	Sin daños	Sin daños
21/12/2019	CUSCO	ANTA	ZURITE	-72.2572	-13.4572	Sin daños	Sin daños	Sin fallecidos	Sin daños	Sin daños	Sin daños	Sin daños	Sin daños
11/04/2019	CUSCO	CALCA	CALCA	-71.9553	-13.3225	Sin daños	Sin daños	Sin fallecidos	Sin daños	Sin daños	Sin daños	Sin daños	Sin daños
18/02/2019	CUSCO	CALCA	COYA	-71.8984	-13.386	Sin daños	Sin daños	Sin fallecidos	Sin daños	Sin daños	Sin daños	Sin daños	Sin daños
10/03/2019	CUSCO	CANAS	YANAOCA	-71.429	-14.2195	Sin daños	Sin daños	Sin fallecidos	Sin daños	Sin daños	Sin daños	Sin daños	Sin daños
25/12/2019	CUSCO	CANCHIS	SICUANI	-71.2256	-14.2703	Sin daños	Sin daños	Sin fallecidos	Sin daños	Sin daños	Sin daños	Sin daños	Sin daños
03/02/2019	CUSCO	CANCHIS	MARANGANI	-71.1683	-14.3579	Sin daños	Sin daños	Sin fallecidos	Sin daños	Sin daños	Sin daños	Sin daños	Sin daños
06/02/2019	CUSCO	CANCHIS	MARANGANI	-71.1683	-14.3579	Sin daños	Sin daños	Sin fallecidos	Sin daños	Sin daños	Sin daños	Sin daños	Sin daños
24/03/2019	CUSCO	CHUMBIVILCAS	CHAMACA	-71.8525	-14.3021	Sin daños	Sin daños	Sin fallecidos	Sin daños	Sin daños	Sin daños	Sin daños	Sin daños
04/03/2019	CUSCO	LA CONVENCION	KIMBIRI	-73.7891	-12.6187	Sin daños	Sin daños	Sin fallecidos	Sin daños	Sin daños	Sin daños	Sin daños	Sin daños
02/05/2019	CUSCO	LA CONVENCION	KIMBIRI	-73.7891	-12.6187	22	Sin daños	Sin fallecidos	Sin daños	Sin daños	5	3.8	Sin daños
22/04/2019	CUSCO	LA CONVENCION	KIMBIRI	-73.7891	-12.6187	21	Sin daños	Sin fallecidos	Sin daños	Sin daños	5	2393Sin daños.4	Sin daños
02/05/2019	CUSCO	LA CONVENCION	KIMBIRI	-73.7891	-12.6187	26	Sin daños	Sin fallecidos	Sin daños	Sin daños	6	4.8	Sin daños
02/05/2019	CUSCO	LA CONVENCION	KIMBIRI	-73.7891	-12.6187	22	Sin daños	Sin fallecidos	Sin daños	Sin daños	5	Sin daños.2	Sin daños
05/09/2019	CUSCO	LA CONVENCION	KIMBIRI	-73.7891	-12.6187	Sin daños	Sin daños	Sin fallecidos	Sin daños	Sin daños	Sin daños	Sin daños	Sin daños
11/09/2019	CUSCO	LA CONVENCION	KIMBIRI	-73.7891	-12.6187	Sin daños	Sin daños	Sin fallecidos	Sin daños	Sin daños	Sin daños	Sin daños	Sin daños
24/12/2019	CUSCO	LA CONVENCION	KIMBIRI	-73.7891	-12.6187	Sin daños	Sin daños	Sin fallecidos	Sin daños	Sin daños	Sin daños	Sin daños	Sin daños
29/12/2019	CUSCO	LA CONVENCION	KIMBIRI	-73.7891	-12.6187	Sin daños	Sin daños	Sin fallecidos	Sin daños	Sin daños	Sin daños	Sin daños	Sin daños

30/10/2019	CUSCO	LA CONVENCION	VILCABAMB A	-72.934	-13.0642	Sin daños	Sin daños	Sin fallecidos	Sin daños	Sin daños	Sin daños	Sin daños	Sin daños
17/01/2019	CUSCO	LA CONVENCION	PICHARI	-73.8278	-12.5186	Sin daños	Sin daños	Sin fallecidos	Sin daños	Sin daños	Sin daños	Sin daños	Sin daños
12/02/2019	CUSCO	LA CONVENCION	VILLA VIRGEN	-73.3396 4479570	-13.054441 55020	31	1Sin daños	Sin fallecidos	1	9	31	8Sin daños	Sin daños
29/04/2019	CUSCO	PARURO	CCAPI	-72.082	-13.8528	Sin daños	Sin daños	Sin fallecidos	Sin daños	Sin daños	Sin daños	Sin daños	Sin daños
18/02/2019	CUSCO	QUISPICANCHI	ANDAHUAYL ILLAS	-71.6784	-13.6745	Sin daños	Sin daños	Sin fallecidos	Sin daños	Sin daños	Sin daños	3	Sin daños
14/02/2019	CUSCO	QUISPICANCHI	OCONGATE	-71.3867	-13.6271	6	Sin daños	Sin fallecidos	Sin daños	Sin daños	2	Sin daños	Sin daños
12/03/2019	HUANCAVEL ICA	HUANCAVELICA	HUANCAVEL ICA	-74.9732	-12.7878	Sin daños	Sin daños	Sin fallecidos	Sin daños	Sin daños	Sin daños	Sin daños	Sin daños
05/03/2019	HUANCAVEL ICA	HUANCAVELICA	HUACHOCO LPA	-74.9473	-13.0315	6Sin daños	Sin daños	Sin fallecidos	Sin daños	Sin daños	14	Sin daños	Sin daños
05/03/2019	HUANCAVEL ICA	HUANCAVELICA	LARIA	-75.0364	-12.5607	38	Sin daños	Sin fallecidos	Sin daños	Sin daños	38	Sin daños	Sin daños
24/03/2019	HUANCAVEL ICA	HUANCAVELICA	PALCA	-74.9807	-12.6583	Sin daños	8	Sin fallecidos	Sin daños	2	Sin daños	Sin daños	Sin daños
07/02/2019	HUANCAVEL ICA	HUANCAVELICA	ASCENSION	-74.9805 80	-12.784230	13	Sin daños	Sin fallecidos	Sin daños	Sin daños	1Sin daños	Sin daños	Sin daños
13/02/2019	HUANCAVEL ICA	HUANCAVELICA	HUANDO	-74.9506 50	-12.566400	Sin daños	Sin daños	Sin fallecidos	Sin daños	Sin daños	Sin daños	Sin daños	Sin daños
10/03/2019	HUANCAVEL ICA	HUANCAVELICA	HUANDO	-74.9506 50	-12.566400	Sin daños	Sin daños	Sin fallecidos	Sin daños	Sin daños	Sin daños	Sin daños	Sin daños
11/03/2019	HUANCAVEL ICA	HUANCAVELICA	HUANDO	-74.9506 50	-12.566400	Sin daños	Sin daños	Sin fallecidos	Sin daños	Sin daños	Sin daños	Sin daños	Sin daños
16/02/2019	HUANCAVEL ICA	ANGARAES	LIRCAY	-74.7177	-12.9835	52	9	Sin fallecidos	Sin daños	9	51	172	93
16/02/2019	HUANCAVEL ICA	ANGARAES	LIRCAY	-74.7177	-12.9835	77	2Sin daños	Sin fallecidos	3	19	74	98.25	93.75
20/03/2019	HUANCAVEL ICA	ANGARAES	LIRCAY	-74.7177	-12.9835	Sin daños	Sin daños	Sin fallecidos	Sin daños	Sin daños	Sin daños	Sin daños	Sin daños



14/02/2019	HUANCAVEL ICA	ANGARAES	CHINCHO	-74.3664	-12.9778	162	Sin daños	Sin fallecidos	Sin daños	Sin daños	54	Sin daños	Sin daños
11/04/2019	HUANCAVEL ICA	ANGARAES	CHINCHO	-74.3664	-12.9778	6Sin daños	Sin daños	Sin fallecidos	Sin daños	Sin daños	28	55	16
17/02/2019	HUANCAVEL ICA	ANGARAES	CONGALLA	-74.492	-12.9555	Sin daños	Sin daños	Sin fallecidos	Sin daños	Sin daños	Sin daños	Sin daños	Sin daños
21/01/2019	HUANCAVEL ICA	CASTROVIRRE YNA	CASTROVIRRE YNA	-75.3182	-13.2842	Sin daños	Sin daños	Sin fallecidos	Sin daños	Sin daños	Sin daños	Sin daños	Sin daños
13/02/2019	HUANCAVEL ICA	CASTROVIRRE YNA	HUACHOS	-75.5336	-13.2201	Sin daños	Sin daños	Sin fallecidos	Sin daños	Sin daños	Sin daños	Sin daños	Sin daños
21/01/2019	HUANCAVEL ICA	CASTROVIRRE YNA	TANTARA	-75.6448	-13.0752	Sin daños	Sin daños	Sin fallecidos	Sin daños	Sin daños	Sin daños	Sin daños	Sin daños
12/03/2019	HUANCAVEL ICA	CHURCAMP	CHINCHIHUA SI	-74.5453	-12.5181	Sin daños	Sin daños	Sin fallecidos	Sin daños	Sin daños	Sin daños	Sin daños	Sin daños
03/04/2019	HUANCAVEL ICA	CHURCAMP	CHINCHIHUA SI	-74.5453	-12.5181	Sin daños	Sin daños	Sin fallecidos	Sin daños	Sin daños	Sin daños	Sin daños	Sin daños
26/02/2019	HUANCAVEL ICA	CHURCAMP	LA MERCED	-74.3607	-12.7894	Sin daños	Sin daños	Sin fallecidos	Sin daños	Sin daños	Sin daños	Sin daños	Sin daños
25/01/2019	HUANCAVEL ICA	HUAYTARÁ	HUAYTARA	-75.3525	-13.6045	Sin daños	Sin daños	Sin fallecidos	Sin daños	Sin daños	Sin daños	Sin daños	Sin daños
10/02/2019	HUANCAVEL ICA	HUAYTARÁ	HUAYTARA	-75.3525	-13.6045	Sin daños	Sin daños	Sin fallecidos	Sin daños	Sin daños	Sin daños	Sin daños	Sin daños
25/01/2019	HUANCAVEL ICA	HUAYTARÁ	SAN ANTONIO DE CUSICANCHA	-75.2939	-13.5012	8Sin daños	Sin daños	Sin fallecidos	Sin daños	Sin daños	8Sin daños	Sin daños	Sin daños
08/02/2019	HUANCAVEL ICA	TAYACAJA	PAMPAS	-74.872	-12.3989	Sin daños	Sin daños	Sin fallecidos	Sin daños	Sin daños	Sin daños	Sin daños	Sin daños
20/02/2019	HUANCAVEL ICA	TAYACAJA	ACRAQUIA	-74.9022	-12.4126	Sin daños	Sin daños	Sin fallecidos	Sin daños	Sin daños	Sin daños	3	Sin daños
14/11/2019	HUANCAVEL ICA	TAYACAJA	ACRAQUIA	-74.9022	-12.4126	Sin daños	Sin daños	Sin fallecidos	Sin daños	Sin daños	Sin daños	Sin daños	Sin daños
24/12/2019	HUANCAVEL ICA	TAYACAJA	ACRAQUIA	-74.9022	-12.4126	Sin daños	Sin daños	Sin fallecidos	Sin daños	Sin daños	Sin daños	Sin daños	Sin daños
25/12/2019	HUANCAVEL ICA	TAYACAJA	AHUAYCHA	-74.8925	-12.4082	Sin daños	Sin daños	Sin fallecidos	Sin daños	Sin daños	Sin daños	2	1.5
07/02/2019	HUANCAVEL ICA	TAYACAJA	ROBLE	-74.4578 6236890	-12.236028 89300	Sin daños	Sin daños	Sin fallecidos	Sin daños	Sin daños	Sin daños	Sin daños	Sin daños

20/12/2019	HUÁNUCO	HUÁNUCO	CHURUBAMBA	-76.1335	-9.82569	Sin daños	Sin daños	Sin fallecidos	Sin daños	Sin daños	Sin daños	Sin daños	Sin daños
27/02/2019	HUÁNUCO	HUÁNUCO	PILLCO MARCA	-76.247131	-9.961891	1Sin daños 6	Sin daños	Sin fallecidos	Sin daños	Sin daños	4Sin daños	Sin daños	Sin daños
19/12/2019	HUÁNUCO	HUÁNUCO	PILLCO MARCA	-76.247131	-9.961891	14	5	Sin fallecidos	Sin daños	2	6	Sin daños	Sin daños
28/02/2019	HUÁNUCO	AMBO	AMBO	-76.2044	-10.1297	44	6	Sin fallecidos	2	Sin daños	16	Sin daños	Sin daños
02/04/2019	HUÁNUCO	AMBO	AMBO	-76.2044	-10.1297	Sin daños	Sin daños	Sin fallecidos	Sin daños	Sin daños	Sin daños	Sin daños	Sin daños
15/03/2019	HUÁNUCO	AMBO	AMBO	-76.2044	-10.1297	Sin daños	Sin daños	Sin fallecidos	Sin daños	Sin daños	Sin daños	Sin daños	Sin daños
13/02/2019	HUÁNUCO	DOS DE MAYO	LA UNIÓN	-76.8003	-9.82478	236	Sin daños	Sin fallecidos	Sin daños	1	61	Sin daños	Sin daños
12/02/2019	HUÁNUCO	DOS DE MAYO	CHUQUIS	-76.7052	-9.67794	293	94	Sin fallecidos	23	18	92	Sin daños	Sin daños
12/02/2019	HUÁNUCO	DOS DE MAYO	QUIVILLA	-76.7262	-9.59856	22	43	Sin fallecidos	Sin daños	7	3	Sin daños	Sin daños
13/02/2019	HUÁNUCO	DOS DE MAYO	RIPÁN	-76.8035	-9.82834	198	143	Sin fallecidos	4	41	35	Sin daños	Sin daños
05/11/2019	HUÁNUCO	DOS DE MAYO	RIPÁN	-76.8035	-9.82834	Sin daños	Sin daños	Sin fallecidos	Sin daños	Sin daños	Sin daños	Sin daños	Sin daños
26/03/2019	HUÁNUCO	DOS DE MAYO	SHUNQUI	-76.7837	-9.73126	14	83	Sin fallecidos	8	18	4	3	Sin daños
14/02/2019	HUÁNUCO	HUACAYBAMBA	HUACAYBAMBA	-76.9544	-9.03762	8	Sin daños	Sin fallecidos	Sin daños	Sin daños	3	Sin daños	Sin daños
07/03/2019	HUÁNUCO	HUAMALÍES	MONZÓN	-76.3977	-9.28058	Sin daños	Sin daños	Sin fallecidos	Sin daños	Sin daños	Sin daños	Sin daños	Sin daños
24/03/2019	HUÁNUCO	LEONCIO PRADO	RUPA-RUPA	-75.9969	-9.29503	Sin daños	Sin daños	Sin fallecidos	Sin daños	Sin daños	Sin daños	Sin daños	Sin daños
09/04/2019	HUÁNUCO	LEONCIO PRADO	DANIEL ALOMIA ROBLES	-75.9569	-9.18749	19Sin daños	13	Sin fallecidos	Sin daños	13	89	126	281.5
06/12/2019	HUÁNUCO	LEONCIO PRADO	DANIEL ALOMIA ROBLES	-75.9569	-9.18749	12	Sin daños	Sin fallecidos	Sin daños	Sin daños	5	1	2
28/03/2019	HUÁNUCO	LEONCIO PRADO	JOSÉ CRESPO Y CASTILLO	-76.1127	-8.93137	3Sin daños Sin daños	Sin daños	Sin fallecidos	Sin daños	Sin daños	14Sin daños	318	3

20/12/2019	HUÁNUCO	LEONCIO PRADO	JOSÉ CRESPO Y CASTILLO	-76.1127	-8.93137	Sin daños	Sin daños	Sin fallecidos	Sin daños	Sin daños	Sin daños	Sin daños	Sin daños
19/12/2019	HUÁNUCO	LEONCIO PRADO	LUYANDO	-75.9839	-9.20032	45	6	Sin fallecidos	Sin daños	2	22	Sin daños	Sin daños
19/12/2019	HUÁNUCO	LEONCIO PRADO	MARIANO DAMASO BERAUN	-75.9793	-9.35408	52	Sin daños	Sin fallecidos	Sin daños	Sin daños	18	Sin daños	Sin daños
01/02/2019	HUÁNUCO	LEONCIO PRADO	PUCAYACU	-76.0645 6620040	-8.5647985 7897	39	Sin daños	Sin fallecidos	Sin daños	Sin daños	16	28.25	12.75
19/03/2019	HUÁNUCO	LEONCIO PRADO	PUCAYACU	-76.0645 6620040	-8.5647985 7897	2Sin daños	Sin daños	Sin fallecidos	Sin daños	Sin daños	8	6.75	1
22/03/2019	HUÁNUCO	LEONCIO PRADO	CASTILLO GRANDE	-76.0379 7690950	-9.2080780 8980	64	41	Sin fallecidos	14	Sin daños	33	Sin daños	Sin daños
19/12/2019	HUÁNUCO	LEONCIO PRADO	CASTILLO GRANDE	-76.0379 7690950	-9.2080780 8980	2Sin daños 4	39	Sin fallecidos	2	12	82	Sin daños	53
15/03/2019	HUÁNUCO	LEONCIO PRADO	SANTO DOMINGO DE ANDA	-75.9829 6864040	-8.9848968 1756	23	Sin daños	Sin fallecidos	Sin daños	Sin daños	18	15.5	Sin daños
08/03/2019	HUÁNUCO	MARANÓN	LA MORADA	-76.3630 9452950	-8.8804340 6848	Sin daños	Sin daños	Sin fallecidos	Sin daños	Sin daños	Sin daños	3.5	Sin daños
27/03/2019	HUÁNUCO	MARANÓN	LA MORADA	-76.3630 9452950	-8.8804340 6848	Sin daños	Sin daños	Sin fallecidos	Sin daños	Sin daños	Sin daños	Sin daños	Sin daños
19/12/2019	HUÁNUCO	MARANÓN	LA MORADA	-76.3630 9452950	-8.8804340 6848	122	Sin daños	Sin fallecidos	Sin daños	Sin daños	31	Sin daños	Sin daños
20/12/2019	HUÁNUCO	MARANÓN	LA MORADA	-76.3630 9452950	-8.8804340 6848	Sin daños	Sin daños	Sin fallecidos	Sin daños	Sin daños	Sin daños	Sin daños	Sin daños
19/03/2019	HUÁNUCO	MARANÓN	SANTA ROSA DE ALTO YANAJANCA	-76.5083 1237860	-8.7892976 6710	141	6	Sin fallecidos	1	Sin daños	53	Sin daños	21.8

12/12/2019	HUÁNUCO	MARANÓN	SANTA ROSA DE ALTO YANAJANCA	-76.5083 1237860	-8.7892976 6710	6Sin daños	Sin daños	Sin fallecidos	Sin daños	Sin daños	33	Sin daños	Sin daños
25/01/2019	HUÁNUCO	PACHITEA	MOLINO	-76.0157	-9.9114	2Sin daños 4	28	Sin fallecidos	3	6	63	Sin daños	Sin daños
28/02/2019	HUÁNUCO	PUERTO INCA	CODO DEL POZUZO	-75.4537	-9.67326	319	Sin daños	Sin fallecidos	Sin daños	Sin daños	96	175	Sin daños
18/03/2019	HUÁNUCO	PUERTO INCA	CODO DEL POZUZO	-75.4537	-9.67326	24	Sin daños	Sin fallecidos	Sin daños	Sin daños	11	33	Sin daños
28/03/2019	HUÁNUCO	PUERTO INCA	CODO DEL POZUZO	-75.4537	-9.67326	1Sin daños 8	Sin daños	Sin fallecidos	Sin daños	Sin daños	34	Sin daños	Sin daños
19/12/2019	HUÁNUCO	PUERTO INCA	CODO DEL POZUZO	-75.4537	-9.67326	Sin daños	Sin daños	Sin fallecidos	Sin daños	Sin daños	Sin daños	Sin daños	Sin daños
30/12/2019	HUÁNUCO	PUERTO INCA	CODO DEL POZUZO	-75.4537	-9.67326	Sin daños	Sin daños	Sin fallecidos	Sin daños	Sin daños	Sin daños	Sin daños	Sin daños
10/01/2019	HUÁNUCO	PUERTO INCA	HONORIA	-74.688	-8.75375	161	Sin daños	Sin fallecidos	Sin daños	Sin daños	44	Sin daños	Sin daños
13/12/2019	HUÁNUCO	PUERTO INCA	HONORIA	-74.688	-8.75375	Sin daños	Sin daños	Sin fallecidos	Sin daños	Sin daños	Sin daños	Sin daños	Sin daños
11/01/2019	HUÁNUCO	PUERTO INCA	TOURNAVIS TA	-74.7044	-8.9323	3Sin daños	78	Sin fallecidos	Sin daños	78	3Sin daños	Sin daños	Sin daños
15/02/2019	HUÁNUCO	PUERTO INCA	TOURNAVIS TA	-74.7044	-8.9323	71	13	Sin fallecidos	6	Sin daños	32	46	42
23/12/2019	HUÁNUCO	PUERTO INCA	TOURNAVIS TA	-74.7044	-8.9323	133	Sin daños	Sin fallecidos	Sin daños	Sin daños	42	Sin daños	Sin daños
11/01/2019	HUÁNUCO	PUERTO INCA	YUYAPICHIS	-74.9745	-9.62867	44	Sin daños	Sin fallecidos	Sin daños	Sin daños	44	Sin daños	Sin daños
13/02/2019	HUÁNUCO	LAURICOCHA	BAÑOS	-76.7355	-10.0771	67	52	Sin fallecidos	Sin daños	19	17	Sin daños	Sin daños
06/03/2019	ICA	CHINCHA	ALTO LARÁN	-76.0827	-13.4425	Sin daños	Sin daños	Sin fallecidos	Sin daños	Sin daños	Sin daños	Sin daños	Sin daños
25/02/2019	ICA	CHINCHA	ALTO LARÁN	-76.0827	-13.4425	Sin daños	Sin daños	Sin fallecidos	Sin daños	Sin daños	Sin daños	Sin daños	Sin daños
14/02/2019	ICA	NASCA	NASCA	-74.938	-14.8269	Sin daños	Sin daños	Sin fallecidos	Sin daños	Sin daños	Sin daños	Sin daños	Sin daños
15/02/2019	ICA	NASCA	NASCA	-74.938	-14.8269	Sin daños	Sin daños	Sin fallecidos	Sin daños	Sin daños	Sin daños	Sin daños	Sin daños

16/02/2019	ICA	NASCA	CHANGUILLO	-75.2241	-14.6631	Sin daños	Sin daños	Sin fallecidos	Sin daños	Sin daños	Sin daños	Sin daños	Sin daños
15/02/2019	ICA	NASCA	VISTA ALEGRE	-74.9443	-14.8449	Sin daños	Sin daños	Sin fallecidos	Sin daños	Sin daños	Sin daños	Sin daños	Sin daños
15/02/2019	ICA	PALPA	RIO GRANDE	-75.2013	-14.5212	Sin daños	Sin daños	Sin fallecidos	Sin daños	Sin daños	Sin daños	Sin daños	Sin daños
26/12/2019	JUNÍN	HUANCAYO	HUANCÁN	-75.2175	-12.1059	Sin daños	Sin daños	Sin fallecidos	Sin daños	Sin daños	Sin daños	Sin daños	Sin daños
08/09/2019	JUNÍN	CHANCHAMAYO	CHANCHAMAYO	-75.3265	-11.0553	Sin daños	Sin daños	Sin fallecidos	Sin daños	Sin daños	Sin daños	Sin daños	Sin daños
19/12/2019	JUNÍN	CHANCHAMAYO	CHANCHAMAYO	-75.3265	-11.0553	Sin daños	Sin daños	Sin fallecidos	Sin daños	Sin daños	Sin daños	Sin daños	Sin daños
28/03/2019	JUNÍN	CHANCHAMAYO	PERENE	-75.2033	-10.9501	29 Sin daños	645	Sin fallecidos	2	192	87	294.75	14
19/12/2019	JUNÍN	CHANCHAMAYO	PERENE	-75.2033	-10.9501	Sin daños	Sin daños	Sin fallecidos	Sin daños	Sin daños	Sin daños	Sin daños	Sin daños
06/02/2019	JUNÍN	CHANCHAMAYO	PERENE	-75.2033	-10.9501	Sin daños	Sin daños	Sin fallecidos	Sin daños	Sin daños	Sin daños	Sin daños	Sin daños
03/01/2019	JUNÍN	CHANCHAMAYO	PICHANAQUI	-74.87	-10.9294	Sin daños	Sin daños	Sin fallecidos	Sin daños	Sin daños	Sin daños	Sin daños	Sin daños
28/03/2019	JUNÍN	CHANCHAMAYO	PICHANAQUI	-74.87	-10.9294	Sin daños	Sin daños	Sin fallecidos	Sin daños	Sin daños	Sin daños	Sin daños	Sin daños
28/03/2019	JUNÍN	CHANCHAMAYO	PICHANAQUI	-74.87	-10.9294	Sin daños	Sin daños	Sin fallecidos	Sin daños	Sin daños	Sin daños	Sin daños	Sin daños
19/12/2019	JUNÍN	CHANCHAMAYO	PICHANAQUI	-74.87	-10.9294	Sin daños	Sin daños	Sin fallecidos	Sin daños	Sin daños	Sin daños	Sin daños	Sin daños
18/12/2019	JUNÍN	JAUJA	APATA	-75.3543	-11.8552	Sin daños	Sin daños	Sin fallecidos	Sin daños	Sin daños	Sin daños	Sin daños	Sin daños
04/02/2019	JUNÍN	SATIPO	COVIRIALI	-74.6289	-11.2912	Sin daños	Sin daños	Sin fallecidos	Sin daños	Sin daños	Sin daños	Sin daños	Sin daños
15/03/2019	LA LIBERTAD	ASCOPE	CHICAMA	-79.1471	-7.84506	Sin daños	Sin daños	Sin fallecidos	Sin daños	Sin daños	Sin daños	Sin daños	Sin daños
08/03/2019	LA LIBERTAD	ASCOPE	MAGDALENA DE CAO	-79.2951	-7.87753	Sin daños	Sin daños	Sin fallecidos	Sin daños	Sin daños	Sin daños	Sin daños	Sin daños
03/03/2019	LA LIBERTAD	CHEPÉN	PUEBLO NUEVO	-79.516	-7.18856	Sin daños	Sin daños	Sin fallecidos	Sin daños	Sin daños	Sin daños	Sin daños	Sin daños
30/12/2019	LA LIBERTAD	JULCÁN	CALAMARCA	-78.4161	-8.16347	Sin daños	Sin daños	Sin fallecidos	Sin daños	Sin daños	Sin daños	Sin daños	Sin daños
08/03/2019	LA LIBERTAD	JULCÁN	CARABAMBA	-78.6066	-8.11039	Sin daños	Sin daños	Sin fallecidos	Sin daños	Sin daños	Sin daños	Sin daños	Sin daños

14/12/2019	LA LIBERTAD	PATAZ	HUANCASPARTA	-77.2985	-8.45702	Sin daños	Sin daños	Sin fallecidos	Sin daños	Sin daños	Sin daños	Sin daños	Sin daños
12/02/2019	LA LIBERTAD	PATAZ	PATAZ	-77.5947	-7.78924	Sin daños	Sin daños	Sin fallecidos	Sin daños	Sin daños	Sin daños	Sin daños	Sin daños
09/02/2019	LA LIBERTAD	SÁNCHEZ CARRIÓN	COCHORCO	-77.7175	-7.80542	Sin daños	Sin daños	Sin fallecidos	1	1	Sin daños	Sin daños	Sin daños
28/02/2019	LA LIBERTAD	SÁNCHEZ CARRIÓN	COCHORCO	-77.7175	-7.80542	Sin daños	Sin daños	Sin fallecidos	Sin daños	Sin daños	Sin daños	Sin daños	Sin daños
05/03/2019	LA LIBERTAD	GRAN CHIMÚ	CASCAS	-78.8181	-7.47826	Sin daños	Sin daños	Sin fallecidos	Sin daños	Sin daños	Sin daños	Sin daños	Sin daños
05/03/2019	LA LIBERTAD	GRAN CHIMÚ	LUCMA	-78.5518	-7.6408	Sin daños	Sin daños	Sin fallecidos	Sin daños	Sin daños	Sin daños	Sin daños	Sin daños
20/03/2019	LA LIBERTAD	VIRÚ	GUADALUPE	-78.6244	-8.951	Sin daños	Sin daños	Sin fallecidos	Sin daños	Sin daños	Sin daños	Sin daños	2.35
06/06/2019	LAMBAYEQUE	LAMBAYEQUE	PACORA	-79.8397	-6.42784	83	Sin daños	Sin fallecidos	Sin daños	Sin daños	36	Sin daños	Sin daños
07/03/2019	LIMA	CANETE	CALANGO	-76.544	-12.5255	Sin daños	Sin daños	Sin fallecidos	Sin daños	Sin daños	Sin daños	Sin daños	Sin daños
24/01/2019	LIMA	CANETE	SAN ANTONIO	-76.6496	-12.6422	Sin daños	Sin daños	Sin fallecidos	Sin daños	Sin daños	Sin daños	Sin daños	Sin daños
07/03/2019	LIMA	CANETE	SAN ANTONIO	-76.6496	-12.6422	Sin daños	Sin daños	Sin fallecidos	Sin daños	Sin daños	Sin daños	Sin daños	Sin daños
24/01/2019	LIMA	HUARAL	ATAVILLOS ALTO	-76.6561	-11.2342	Sin daños	Sin daños	Sin fallecidos	Sin daños	Sin daños	Sin daños	Sin daños	Sin daños
24/02/2019	LIMA	HUARAL	ATAVILLOS BAJO	-76.8231	-11.353	Sin daños	Sin daños	Sin fallecidos	Sin daños	Sin daños	Sin daños	Sin daños	Sin daños
25/02/2019	LIMA	HUARACHIRI	CARAMPOMA	-76.5154	-11.6555	Sin daños	Sin daños	Sin fallecidos	Sin daños	Sin daños	Sin daños	Sin daños	Sin daños
14/02/2019	LIMA	HUAURA	HUAURA	-77.5997	-11.0691	Sin daños	Sin daños	Sin fallecidos	Sin daños	Sin daños	Sin daños	Sin daños	Sin daños
19/03/2019	LIMA	HUAURA	HUAURA	-77.5997	-11.0691	Sin daños	Sin daños	Sin fallecidos	Sin daños	Sin daños	Sin daños	Sin daños	Sin daños
17/02/2019	LIMA	OYÓN	OYÓN	-76.7731	-10.6685	Sin daños	Sin daños	Sin fallecidos	Sin daños	Sin daños	Sin daños	Sin daños	Sin daños
24/02/2019	LIMA	OYÓN	COCHAMARCA	-77.1286	-10.8617	Sin daños	Sin daños	Sin fallecidos	Sin daños	Sin daños	Sin daños	Sin daños	Sin daños
15/12/2019	LIMA	YAUYOS	LINCHA	-75.6653	-12.7985	Sin daños	Sin daños	Sin fallecidos	Sin daños	Sin daños	Sin daños	Sin daños	Sin daños
25/02/2019	LIMA	YAUYOS	PUTINZA	-75.9489	-12.6685	Sin daños	Sin daños	Sin fallecidos	Sin daños	Sin daños	Sin daños	Sin daños	Sin daños

14/12/2019	LIMA	YAUYOS	VIÑAC	-75.7799	-12.9307	Sin daños	Sin daños	Sin fallecidos	Sin daños	Sin daños	Sin daños	Sin daños	Sin daños
10/02/2019	LORETO	MAYNAS	ALTO NANAY	-73.6977	-3.88642	Sin daños	Sin daños	Sin fallecidos	Sin daños	Sin daños	Sin daños	Sin daños	Sin daños
13/03/2019	LORETO	MAYNAS	FERNANDO LORES	-73.1537	-4.00707	Sin daños	Sin daños	Sin fallecidos	Sin daños	Sin daños	Sin daños	Sin daños	Sin daños
12/02/2019	LORETO	MAYNAS	INDIANA	-73.0418	-3.49792	Sin daños	Sin daños	Sin fallecidos	Sin daños	Sin daños	Sin daños	Sin daños	Sin daños
16/02/2019	LORETO	MAYNAS	LAS AMAZONAS	-72.7651	-3.41927	Sin daños	Sin daños	Sin fallecidos	Sin daños	Sin daños	Sin daños	Sin daños	Sin daños
06/07/2019	LORETO	MAYNAS	MAZÁN	-73.1117	-3.49729	4715	1	Sin fallecidos	Sin daños	Sin daños	1Sin daños 64	3	926.5
25/05/2019	LORETO	MAYNAS	NAPO	-73.6783	-2.48852	1198	Sin daños	Sin fallecidos	Sin daños	Sin daños	236	368	451
11/01/2019	LORETO	MAYNAS	PUNCHANA	-73.2422	-3.72606	Sin daños	Sin daños	Sin fallecidos	Sin daños	Sin daños	Sin daños	Sin daños	Sin daños
10/02/2019	LORETO	MAYNAS	SAN JUAN BAUTISTA	-73.2816	-3.77669	Sin daños	Sin daños	Sin fallecidos	Sin daños	Sin daños	Sin daños	Sin daños	Sin daños
27/02/2019	LORETO	MAYNAS	SAN JUAN BAUTISTA	-73.2816	-3.77669	Sin daños	Sin daños	Sin fallecidos	Sin daños	Sin daños	1	Sin daños	Sin daños
15/03/2019	LORETO	ALTO AMAZONAS	YURIMAGUA S	-76.1069	-5.89394	Sin daños	Sin daños	Sin fallecidos	Sin daños	Sin daños	Sin daños	Sin daños	Sin daños
07/04/2019	LORETO	ALTO AMAZONAS	BALSAPUER TO	-76.5645	-5.8382	Sin daños	Sin daños	Sin fallecidos	Sin daños	Sin daños	Sin daños	Sin daños	Sin daños
12/01/2019	LORETO	ALTO AMAZONAS	LAGUNAS	-75.6782	-5.22886	Sin daños	Sin daños	Sin fallecidos	Sin daños	Sin daños	Sin daños	Sin daños	Sin daños
12/02/2019	LORETO	ALTO AMAZONAS	SANTA CRUZ	-75.8581	-5.51293	14Sin daños 8	Sin daños	Sin fallecidos	Sin daños	Sin daños	383	6	6Sin dañosSin daños
15/02/2019	LORETO	LORETO	PARINARI	-74.4833	-4.55512	Sin daños	Sin daños	Sin fallecidos	Sin daños	Sin daños	Sin daños	Sin daños	Sin daños
08/02/2019	LORETO	LORETO	TIGRE	-74.7802	-3.48922	4372	Sin daños	Sin fallecidos	Sin daños	Sin daños	1Sin daños 11	214	1827
10/02/2019	LORETO	LORETO	TROMPETER OS	-74.8728	-3.78246	Sin daños	Sin daños	Sin fallecidos	Sin daños	Sin daños	Sin daños	Sin daños	Sin daños
19/02/2019	LORETO	LORETO	URARINAS	-74.7714	-4.5595	Sin daños	Sin daños	Sin fallecidos	Sin daños	Sin daños	Sin daños	Sin daños	Sin daños



01/04/2019	LORETO	MARISCAL RAMÓN CASTILLA	RAMÓN CASTILLA	-70.5132	-3.90524	Sin daños	Sin daños	Sin fallecidos	Sin daños	Sin daños	Sin daños	Sin daños	Sin daños
25/02/2019	LORETO	MARISCAL RAMÓN CASTILLA	PEBAS	-71.864	-3.31889	Sin daños	Sin daños	Sin fallecidos	Sin daños	Sin daños	Sin daños	Sin daños	Sin daños
01/03/2019	LORETO	MARISCAL RAMÓN CASTILLA	YAVARI	-69.9769	-4.37586	37Sin daños	Sin daños	Sin fallecidos	Sin daños	Sin daños	77	Sin daños	Sin daños
22/02/2019	LORETO	MARISCAL RAMÓN CASTILLA	SAN PABLO	-71.1014	-4.01713	423	Sin daños	Sin fallecidos	Sin daños	Sin daños	87	17Sin daños	Sin daños
20/02/2019	LORETO	REQUENA	REQUENA	-73.85	-5.05841	1682	Sin daños	Sin fallecidos	Sin daños	Sin daños	397	281.1	281.1
09/02/2019	LORETO	REQUENA	ALTO TAPICHE	-74.076	-6.0408	391	Sin daños	Sin fallecidos	Sin daños	Sin daños	95	88	23
11/02/2019	LORETO	REQUENA	CAPELO	-74.1566	-5.40381	Sin daños	Sin daños	Sin fallecidos	Sin daños	Sin daños	Sin daños	Sin daños	Sin daños
02/03/2019	LORETO	REQUENA	EMILIO SAN MARTÍN	-74.2857	-5.79366	271	Sin daños	Sin fallecidos	Sin daños	Sin daños	Sin daños	Sin daños	268
06/03/2019	LORETO	REQUENA	SAQUENA	-73.5957	-4.75375	Sin daños	Sin daños	Sin fallecidos	Sin daños	Sin daños	Sin daños	Sin daños	Sin daños
04/05/2019	LORETO	REQUENA	SAQUENA	-73.5957	-4.75375	Sin daños	Sin daños	Sin fallecidos	Sin daños	Sin daños	Sin daños	Sin daños	Sin daños
03/02/2019	LORETO	REQUENA	SOPLÍN	-73.6923	-6.00544	Sin daños	Sin daños	Sin fallecidos	Sin daños	Sin daños	Sin daños	Sin daños	Sin daños
02/02/2019	LORETO	REQUENA	TAPICHE	-74.1861	-5.66404	Sin daños	Sin daños	Sin fallecidos	Sin daños	Sin daños	Sin daños	Sin daños	Sin daños
28/02/2019	LORETO	REQUENA	JENARO HERRERA	-73.6728	-4.90472	1Sin daños 46	Sin daños	Sin fallecidos	Sin daños	Sin daños	25Sin daños	Sin daños	Sin daños
13/02/2019	LORETO	REQUENA	YAQUERANA	-72.8761 74	-5.149627	Sin daños	Sin daños	Sin fallecidos	Sin daños	Sin daños	Sin daños	Sin daños	Sin daños
23/02/2019	LORETO	UCAYALI	CONTAMAN A	-75.0095	-7.35173	2836	Sin daños	Sin fallecidos	Sin daños	Sin daños	646	Sin daños	263
23/02/2019	LORETO	UCAYALI	INAHUAYA	-75.2641	-7.11578	345	Sin daños	Sin fallecidos	Sin daños	Sin daños	96	Sin daños	Sin daños
12/02/2019	LORETO	UCAYALI	PADRE MARQUEZ	-74.9071	-7.92792	2555	Sin daños	Sin fallecidos	Sin daños	Sin daños	52Sin daños	85	1523

01/03/2019	LORETO	UCAYALI	PAMPA HERMOSA	-75.2943	-7.1945	Sin daños	Sin daños	Sin fallecidos	Sin daños	Sin daños	Sin daños	Sin daños	Sin daños
10/04/2019	LORETO	UCAYALI	VARGAS GUERRA	-75.1569	-6.90881	688	Sin daños	Sin fallecidos	Sin daños	Sin daños	69Sin daños	Sin daños	Sin daños
08/02/2019	LORETO	DATEM DEL MARAÑÓN	BARRANCA	-76.5644 61	-4.825961	Sin daños	Sin daños	Sin fallecidos	Sin daños	Sin daños	Sin daños	Sin daños	Sin daños
05/10/2019	LORETO	DATEM DEL MARAÑÓN	CAHUAPANAS	-76.9858 50	-5.271369	Sin daños	Sin daños	Sin fallecidos	Sin daños	Sin daños	Sin daños	Sin daños	Sin daños
06/02/2019	LORETO	DATEM DEL MARAÑÓN	MANSERICHE	-77.4160 70	-4.565660	Sin daños	Sin daños	Sin fallecidos	Sin daños	Sin daños	Sin daños	Sin daños	Sin daños
04/02/2019	LORETO	DATEM DEL MARAÑÓN	MORONA	-77.2148 40	-4.324811	2Sin daños 7Sin daños	3	Sin fallecidos	1	Sin daños	5Sin daños 4	46Sin daños	589
26/04/2019	LORETO	PUTUMAYO	PUTUMAYO	-72.6556 26	-2.44965	65	Sin daños	Sin fallecidos	Sin daños	Sin daños	16	Sin daños	Sin daños
25/02/2019	MADRE DE DIOS	TAMBOPATA	INAMBARI	-70.3665	-13.0968	Sin daños	Sin daños	Sin fallecidos	Sin daños	Sin daños	Sin daños	Sin daños	Sin daños
05/02/2019	MADRE DE DIOS	TAMBOPATA	LABERINTO	-69.5874	-12.7171	Sin daños	Sin daños	Sin fallecidos	Sin daños	Sin daños	Sin daños	Sin daños	Sin daños
17/02/2019	MADRE DE DIOS	TAMBOPATA	LABERINTO	-69.5874	-12.7171	Sin daños	Sin daños	Sin fallecidos	Sin daños	Sin daños	Sin daños	Sin daños	Sin daños
01/03/2019	MADRE DE DIOS	TAMBOPATA	LABERINTO	-69.5874	-12.7171	Sin daños	Sin daños	Sin fallecidos	Sin daños	Sin daños	Sin daños	Sin daños	Sin daños
04/02/2019	MADRE DE DIOS	MANU	FITZCARRALD	-72.3889	-11.7456	Sin daños	Sin daños	Sin fallecidos	Sin daños	28	Sin daños	Sin daños	Sin daños
08/02/2019	MOQUEGUA	MARISCAL NIETO	SAMEGUA	-70.8983	-17.1793	189	23	Sin fallecidos	4	3	59	81.67	27.25
01/02/2019	MOQUEGUA	GENERAL SANCHEZ CERRO	OMATE	-70.971	-16.6741	44	18	Sin fallecidos	Sin daños	9	25	1.8	Sin daños
09/02/2019	MOQUEGUA	ILO	ILO	-71.3425	-17.6439	Sin daños	Sin daños	Sin fallecidos	Sin daños	Sin daños	Sin daños	Sin daños	Sin daños
08/02/2019	MOQUEGUA	ILO	EL ALGARROBAL	-71.2676	-17.6222	2Sin daños	29	Sin fallecidos	12	8	12	3Sin daños.22	28.2

14/01/2019	PASCO	PASCO	CHAUPIMAR CA	-76.2582	-10.6806	78	Sin daños	Sin fallecidos	Sin daños	Sin daños	78	Sin daños	Sin daños
15/03/2019	PASCO	PASCO	HUACHÓN	-75.9501	-10.6368	Sin daños	Sin daños	Sin fallecidos	Sin daños	Sin daños	Sin daños	Sin daños	Sin daños
26/03/2019	PASCO	PASCO	HUACHÓN	-75.9501	-10.6368	Sin daños	Sin daños	Sin fallecidos	Sin daños	Sin daños	Sin daños	Sin daños	Sin daños
27/03/2019	PASCO	PASCO	HUACHÓN	-75.9501	-10.6368	Sin daños	Sin daños	Sin fallecidos	Sin daños	Sin daños	Sin daños	Sin daños	Sin daños
03/04/2019	PASCO	PASCO	HUACHÓN	-75.9501	-10.6368	Sin daños	Sin daños	Sin fallecidos	Sin daños	Sin daños	Sin daños	Sin daños	Sin daños
08/04/2019	PASCO	PASCO	HUACHÓN	-75.9501	-10.6368	Sin daños	Sin daños	Sin fallecidos	Sin daños	Sin daños	Sin daños	Sin daños	Sin daños
07/04/2019	PASCO	PASCO	HUACHÓN	-75.9501	-10.6368	Sin daños	Sin daños	Sin fallecidos	Sin daños	Sin daños	Sin daños	Sin daños.5	2
09/04/2019	PASCO	PASCO	HUACHÓN	-75.9501	-10.6368	Sin daños	Sin daños	Sin fallecidos	Sin daños	Sin daños	Sin daños	Sin daños	Sin daños.5
16/05/2019	PASCO	PASCO	HUACHÓN	-75.9501	-10.6368	Sin daños	Sin daños	Sin fallecidos	Sin daños	Sin daños	Sin daños	Sin daños	Sin daños
28/01/2019	PASCO	PASCO	HUACHÓN	-75.9501	-10.6368	Sin daños	Sin daños	Sin fallecidos	Sin daños	Sin daños	Sin daños	Sin daños	Sin daños
30/01/2019	PASCO	PASCO	HUACHÓN	-75.9501	-10.6368	Sin daños	Sin daños	Sin fallecidos	Sin daños	Sin daños	Sin daños	Sin daños	Sin daños
10/11/2019	PASCO	PASCO	HUACHÓN	-75.9501	-10.6368	Sin daños	Sin daños	Sin fallecidos	Sin daños	Sin daños	Sin daños	Sin daños	Sin daños
10/11/2019	PASCO	PASCO	HUACHÓN	-75.9501	-10.6368	Sin daños	Sin daños	Sin fallecidos	Sin daños	Sin daños	Sin daños	Sin daños	Sin daños
11/11/2019	PASCO	PASCO	HUACHÓN	-75.9501	-10.6368	Sin daños	Sin daños	Sin fallecidos	Sin daños	Sin daños	Sin daños	Sin daños	Sin daños
22/12/2019	PASCO	PASCO	HUACHÓN	-75.9501	-10.6368	Sin daños	Sin daños	Sin fallecidos	Sin daños	Sin daños	Sin daños	Sin daños	Sin daños
15/03/2019	PASCO	PASCO	HUARIACA	-76.1885	-10.443	Sin daños	Sin daños	Sin fallecidos	Sin daños	Sin daños	Sin daños	Sin daños	Sin daños
15/03/2019	PASCO	PASCO	HUARIACA	-76.1885	-10.443	Sin daños	1	Sin fallecidos	Sin daños	1	Sin daños	Sin daños	Sin daños
19/02/2019	PASCO	PASCO	NINACACA	-76.1113	-10.8553	1	Sin daños	Sin fallecidos	Sin daños	Sin daños	1	Sin daños	Sin daños
07/02/2019	PASCO	PASCO	PALLANCHA CRA	-76.2352	-10.4144	Sin daños	Sin daños	Sin fallecidos	Sin daños	Sin daños	Sin daños	Sin daños	Sin daños
07/02/2019	PASCO	PASCO	PALLANCHA CRA	-76.2352	-10.4144	Sin daños	Sin daños	Sin fallecidos	Sin daños	Sin daños	Sin daños	Sin daños	Sin daños

13/02/2019	PASCO	PASCO	PALLANCHA CRA	-76.2352	-10.4144	6	Sin daños	Sin fallecidos	Sin daños	Sin daños	3	3	1.5
14/02/2019	PASCO	PASCO	PALLANCHA CRA	-76.2352	-10.4144	Sin daños	Sin daños	Sin fallecidos	Sin daños	Sin daños	Sin daños	Sin daños	Sin daños
20/02/2019	PASCO	PASCO	PALLANCHA CRA	-76.2352	-10.4144	Sin daños	Sin daños	Sin fallecidos	Sin daños	Sin daños	Sin daños	Sin daños	Sin daños
13/03/2019	PASCO	PASCO	PALLANCHA CRA	-76.2352	-10.4144	Sin daños	Sin daños	Sin fallecidos	Sin daños	Sin daños	Sin daños	Sin daños	Sin daños
15/03/2019	PASCO	PASCO	PALLANCHA CRA	-76.2352	-10.4144	Sin daños	16	Sin fallecidos	Sin daños	5	Sin daños	Sin daños	Sin daños
12/02/2019	PASCO	PASCO	PALLANCHA CRA	-76.2352	-10.4144	Sin daños	Sin daños	Sin fallecidos	Sin daños	Sin daños	Sin daños	Sin daños	Sin daños
15/02/2019	PASCO	PASCO	PALLANCHA CRA	-76.2352	-10.4144	Sin daños	9	Sin fallecidos	Sin daños	7	Sin daños	Sin daños	Sin daños
02/05/2019	PASCO	PASCO	PALLANCHA CRA	-76.2352	-10.4144	Sin daños	Sin daños	Sin fallecidos	Sin daños	Sin daños	Sin daños	Sin daños	Sin daños
12/02/2019	PASCO	PASCO	SAN FRANCISCO DE ASÍS DE YARUSYACÁ N	-76.1965	-10.4901	Sin daños	Sin daños	Sin fallecidos	Sin daños	Sin daños	Sin daños	Sin daños	Sin daños
07/02/2019	PASCO	PASCO	SAN FRANCISCO DE ASÍS DE YARUSYACÁ N	-76.1965	-10.4901	Sin daños	Sin daños	Sin fallecidos	Sin daños	Sin daños	Sin daños	Sin daños	Sin daños
27/02/2019	PASCO	PASCO	SAN FRANCISCO DE ASÍS DE YARUSYACÁ N	-76.1965	-10.4901	1	Sin daños	Sin fallecidos	Sin daños	Sin daños	Sin daños	Sin daños	Sin daños
19/03/2019	PASCO	PASCO	SAN FRANCISCO DE ASÍS DE YARUSYACÁ N	-76.1965	-10.4901	Sin daños	Sin daños	Sin fallecidos	Sin daños	Sin daños	Sin daños	Sin daños	Sin daños
29/03/2019	PASCO	PASCO	SAN FRANCISCO DE ASÍS DE	-76.1965	-10.4901	Sin daños	Sin daños	Sin fallecidos	Sin daños	Sin daños	Sin daños	Sin daños	Sin daños

			YARUSYACÁ N											
02/05/2019	PASCO	PASCO	SAN FRANCISCO DE ASÍS DE YARUSYACÁ N	-76.1965	-10.4901	1	Sin daños	Sin fallecidos	Sin daños	Sin daños	1	Sin daños	Sin daños	
11/02/2019	PASCO	PASCO	SIMÓN BOLÍVAR	-76.3158	-10.6904	Sin daños	Sin daños	Sin fallecidos	Sin daños	Sin daños	Sin daños	Sin daños	Sin daños	
11/02/2019	PASCO	PASCO	SIMÓN BOLÍVAR	-76.3158	-10.6904	Sin daños	Sin daños	Sin fallecidos	Sin daños	Sin daños	Sin daños	Sin daños	Sin daños	
29/01/2019	PASCO	PASCO	SIMÓN BOLÍVAR	-76.3158	-10.6904	16Sin daños	Sin daños	Sin fallecidos	Sin daños	Sin daños	65	Sin daños	Sin daños	
10/03/2019	PASCO	PASCO	SIMÓN BOLÍVAR	-76.3158	-10.6904	1	Sin daños	Sin fallecidos	Sin daños	Sin daños	1	Sin daños	Sin daños	
15/03/2019	PASCO	PASCO	SIMÓN BOLÍVAR	-76.3158	-10.6904	137	Sin daños	Sin fallecidos	Sin daños	Sin daños	57	Sin daños	Sin daños	
30/01/2019	PASCO	PASCO	TICLACAYÁN	-76.1635	-10.533	96	Sin daños	Sin fallecidos	Sin daños	Sin daños	3Sin daños	Sin daños	Sin daños	
05/02/2019	PASCO	PASCO	TICLACAYÁN	-76.1635	-10.533	Sin daños	Sin daños	Sin fallecidos	Sin daños	Sin daños	Sin daños	Sin daños	Sin daños	
05/02/2019	PASCO	PASCO	TICLACAYÁN	-76.1635	-10.533	Sin daños	Sin daños	Sin fallecidos	Sin daños	Sin daños	Sin daños	Sin daños	Sin daños	
07/02/2019	PASCO	PASCO	TICLACAYÁN	-76.1635	-10.533	Sin daños	Sin daños	Sin fallecidos	Sin daños	Sin daños	Sin daños	Sin daños	Sin daños	
11/02/2019	PASCO	PASCO	TICLACAYÁN	-76.1635	-10.533	18	Sin daños	Sin fallecidos	Sin daños	Sin daños	5	Sin daños	Sin daños	
16/03/2019	PASCO	PASCO	TICLACAYÁN	-76.1635	-10.533	2Sin daños	Sin daños	Sin fallecidos	Sin daños	Sin daños	5	Sin daños	Sin daños	
17/03/2019	PASCO	PASCO	TICLACAYÁN	-76.1635	-10.533	19	Sin daños	Sin fallecidos	Sin daños	Sin daños	6	Sin daños	Sin daños	
16/03/2019	PASCO	PASCO	TICLACAYÁN	-76.1635	-10.533	Sin daños	Sin daños	Sin fallecidos	Sin daños	Sin daños	Sin daños	Sin daños	Sin daños	
18/02/2019	PASCO	PASCO	TICLACAYÁN	-76.1635	-10.533	19	Sin daños	Sin fallecidos	Sin daños	Sin daños	5	Sin daños	Sin daños	
01/02/2019	PASCO	PASCO	TINYAHUARCO	-76.2752	-10.7692	11	Sin daños	Sin fallecidos	Sin daños	Sin daños	3	Sin daños	Sin daños	
30/01/2019	PASCO	PASCO	TINYAHUARCO	-76.2752	-10.7692	19	Sin daños	Sin fallecidos	Sin daños	Sin daños	4	Sin daños	Sin daños	

20/02/2019	PASCO	PASCO	TINYAHUARCO	-76.2752	-10.7692	7	Sin daños	Sin fallecidos	Sin daños	Sin daños	2	Sin daños	Sin daños
08/02/2019	PASCO	PASCO	TINYAHUARCO	-76.2752	-10.7692	3Sin daños	Sin daños	Sin fallecidos	Sin daños	Sin daños	5	Sin daños	Sin daños
20/02/2019	PASCO	PASCO	TINYAHUARCO	-76.2752	-10.7692	5	Sin daños	Sin fallecidos	Sin daños	Sin daños	1	Sin daños	Sin daños
30/01/2019	PASCO	PASCO	VICCO	-76.2371	-10.8412	Sin daños	Sin daños	Sin fallecidos	Sin daños	Sin daños	Sin daños	Sin daños	Sin daños
12/02/2019	PASCO	PASCO	VICCO	-76.2371	-10.8412	1	Sin daños	Sin fallecidos	Sin daños	Sin daños	1	Sin daños	Sin daños
10/03/2019	PASCO	PASCO	VICCO	-76.2371	-10.8412	Sin daños	Sin daños	Sin fallecidos	Sin daños	Sin daños	Sin daños	Sin daños	Sin daños
09/02/2019	PASCO	PASCO	YANACANCH A	-76.2535	-10.6644	Sin daños	Sin daños	Sin fallecidos	Sin daños	Sin daños	Sin daños	Sin daños	Sin daños
15/03/2019	PASCO	PASCO	YANACANCH A	-76.2535	-10.6644	13Sin daños	Sin daños	Sin fallecidos	Sin daños	Sin daños	62	Sin daños	Sin daños
16/04/2019	PASCO	PASCO	YANACANCH A	-76.2535	-10.6644	Sin daños	Sin daños	Sin fallecidos	Sin daños	Sin daños	Sin daños	Sin daños	Sin daños
28/01/2019	PASCO	DANIEL ALCIDES CARRIÓN	YANAHUANC A	-76.517	-10.4921	Sin daños	Sin daños	Sin fallecidos	Sin daños	Sin daños	Sin daños	Sin daños	Sin daños
30/01/2019	PASCO	DANIEL ALCIDES CARRIÓN	YANAHUANC A	-76.517	-10.4921	178	Sin daños	Sin fallecidos	Sin daños	Sin daños	6Sin daños	Sin daños	Sin daños
01/02/2019	PASCO	DANIEL ALCIDES CARRIÓN	YANAHUANC A	-76.517	-10.4921	Sin daños	Sin daños	Sin fallecidos	Sin daños	Sin daños	Sin daños	Sin daños	Sin daños
13/02/2019	PASCO	DANIEL ALCIDES CARRIÓN	YANAHUANC A	-76.517	-10.4921	Sin daños	Sin daños	Sin fallecidos	Sin daños	Sin daños	Sin daños	Sin daños	Sin daños
30/01/2019	PASCO	DANIEL ALCIDES CARRIÓN	YANAHUANC A	-76.517	-10.4921	Sin daños	Sin daños	Sin fallecidos	Sin daños	Sin daños	Sin daños	Sin daños	Sin daños
30/01/2019	PASCO	DANIEL ALCIDES CARRIÓN	YANAHUANC A	-76.517	-10.4921	Sin daños	Sin daños	Sin fallecidos	Sin daños	Sin daños	Sin daños	Sin daños	Sin daños
30/01/2019	PASCO	DANIEL ALCIDES CARRIÓN	CHACAYÁN	-76.4368	-10.4344	Sin daños	Sin daños	Sin fallecidos	Sin daños	Sin daños	Sin daños	25Sin daños	5Sin daños

11/02/2019	PASCO	DANIEL ALCIDES CARRIÓN	CHACAYÁN	-76.4368	-10.4344	Sin daños	Sin daños	Sin fallecidos	Sin daños	Sin daños	Sin daños	1165	136Sin daños
16/03/2019	PASCO	DANIEL ALCIDES CARRIÓN	CHACAYÁN	-76.4368	-10.4344	Sin daños	59	Sin fallecidos	2	28	Sin daños	122Sin daños	2965
18/02/2019	PASCO	DANIEL ALCIDES CARRIÓN	PAUCAR	-76.4427	-10.3707	Sin daños	Sin daños	Sin fallecidos	Sin daños	Sin daños	Sin daños	Sin daños	Sin daños
12/02/2019	PASCO	DANIEL ALCIDES CARRIÓN	PAUCAR	-76.4427	-10.3707	Sin daños	Sin daños	Sin fallecidos	Sin daños	Sin daños	Sin daños	Sin daños	Sin daños
13/01/2019	PASCO	DANIEL ALCIDES CARRIÓN	PAUCAR	-76.4427	-10.3707	4	Sin daños	Sin fallecidos	Sin daños	Sin daños	2	Sin daños	1.75
30/01/2019	PASCO	DANIEL ALCIDES CARRIÓN	PAUCAR	-76.4427	-10.3707	Sin daños	Sin daños	Sin fallecidos	Sin daños	Sin daños	Sin daños	Sin daños	Sin daños
30/01/2019	PASCO	DANIEL ALCIDES CARRIÓN	PAUCAR	-76.4427	-10.3707	51	9	Sin fallecidos	5	Sin daños	21	Sin daños	52.75
11/02/2019	PASCO	DANIEL ALCIDES CARRIÓN	PAUCAR	-76.4427	-10.3707	37	Sin daños	Sin fallecidos	Sin daños	Sin daños	18	Sin daños	13.21
22/02/2019	PASCO	DANIEL ALCIDES CARRIÓN	SAN PEDRO DE PILLAO	-76.4947	-10.4386	Sin daños	Sin daños	Sin fallecidos	Sin daños	Sin daños	Sin daños	Sin daños	Sin daños
12/02/2019	PASCO	DANIEL ALCIDES CARRIÓN	TAPUC	-76.4615	-10.456	Sin daños	Sin daños	Sin fallecidos	Sin daños	Sin daños	Sin daños	Sin daños	Sin daños
31/01/2019	PASCO	DANIEL ALCIDES CARRIÓN	TAPUC	-76.4615	-10.456	Sin daños	Sin daños	Sin fallecidos	Sin daños	Sin daños	Sin daños	Sin daños	Sin daños
13/02/2019	PASCO	DANIEL ALCIDES CARRIÓN	TAPUC	-76.4615	-10.456	Sin daños	Sin daños	Sin fallecidos	Sin daños	Sin daños	Sin daños	Sin daños	Sin daños
20/02/2019	PASCO	DANIEL ALCIDES CARRIÓN	VILCABAMB A	-76.4467	-10.4783	38	29	Sin fallecidos	Sin daños	15	17	Sin daños	Sin daños



20/02/2019	PASCO	DANIEL ALCIDES CARRIÓN	VILCABAMB A	-76.4467	-10.4783	Sin daños	Sin daños	Sin fallecidos	Sin daños	Sin daños	Sin daños	Sin daños	Sin daños
18/02/2019	PASCO	DANIEL ALCIDES CARRIÓN	VILCABAMB A	-76.4467	-10.4783	Sin daños	Sin daños	Sin fallecidos	Sin daños	Sin daños	Sin daños	Sin daños	Sin daños
19/12/2019	PASCO	OXAPAMPA	OXAPAMPA	-75.4043	-10.5775	Sin daños	Sin daños	Sin fallecidos	Sin daños	Sin daños	Sin daños	Sin daños	Sin daños
22/03/2019	PASCO	OXAPAMPA	CHONTABA MBA	-75.4753	-10.5944	Sin daños	Sin daños	Sin fallecidos	Sin daños	Sin daños	Sin daños	Sin daños	Sin daños
15/03/2019	PASCO	OXAPAMPA	CHONTABA MBA	-75.4753	-10.5944	Sin daños	Sin daños	Sin fallecidos	Sin daños	Sin daños	Sin daños	Sin daños	Sin daños
11/02/2019	PASCO	OXAPAMPA	CHONTABA MBA	-75.4753	-10.5944	Sin daños	Sin daños	Sin fallecidos	Sin daños	Sin daños	Sin daños	Sin daños	Sin daños
30/01/2019	PASCO	OXAPAMPA	CHONTABA MBA	-75.4753	-10.5944	Sin daños	Sin daños	Sin fallecidos	Sin daños	Sin daños	Sin daños	Sin daños	Sin daños
15/03/2019	PASCO	OXAPAMPA	CHONTABA MBA	-75.4753	-10.5944	Sin daños	Sin daños	Sin fallecidos	Sin daños	Sin daños	Sin daños	Sin daños	Sin daños
25/03/2019	PASCO	OXAPAMPA	CHONTABA MBA	-75.4753	-10.5944	Sin daños	Sin daños	Sin fallecidos	Sin daños	Sin daños	Sin daños	Sin daños	Sin daños
28/03/2019	PASCO	OXAPAMPA	CHONTABA MBA	-75.4753	-10.5944	11	11	Sin fallecidos	3	Sin daños	5	Sin daños	Sin daños
29/12/2019	PASCO	OXAPAMPA	CHONTABA MBA	-75.4753	-10.5944	Sin daños	Sin daños	Sin fallecidos	Sin daños	Sin daños	Sin daños	Sin daños	Sin daños
08/02/2019	PASCO	OXAPAMPA	HUANCABA MBA	-75.5158	-10.4246	Sin daños	Sin daños	Sin fallecidos	Sin daños	Sin daños	Sin daños	Sin daños	Sin daños
20/02/2019	PASCO	OXAPAMPA	HUANCABA MBA	-75.5158	-10.4246	4	Sin daños	Sin fallecidos	Sin daños	Sin daños	1	4.5	1.35
28/03/2019	PASCO	OXAPAMPA	HUANCABA MBA	-75.5158	-10.4246	4	32	Sin fallecidos	Sin daños	6	4	5.65	5.1
28/03/2019	PASCO	OXAPAMPA	HUANCABA MBA	-75.5158	-10.4246	Sin daños	9	Sin fallecidos	2	Sin daños	Sin daños	Sin daños	Sin daños
19/12/2019	PASCO	OXAPAMPA	HUANCABA MBA	-75.5158	-10.4246	29	41	Sin fallecidos	1	18	8	2.5	1
12/02/2019	PASCO	OXAPAMPA	PALCAZU	-75.1453	-10.1848	Sin daños	Sin daños	Sin fallecidos	Sin daños	Sin daños	Sin daños	Sin daños	Sin daños
01/01/2019	PASCO	OXAPAMPA	PALCAZU	-75.1453	-10.1848	Sin daños	Sin daños	Sin fallecidos	Sin daños	Sin daños	Sin daños	11	5
05/01/2019	PASCO	OXAPAMPA	POZUZO	-75.5581	-10.0646	Sin daños	Sin daños	Sin fallecidos	Sin daños	Sin daños	Sin daños	Sin daños	Sin daños

04/01/2019	PASCO	OXAPAMPA	POZUZO	-75.5581	-10.0646	Sin daños	Sin daños	Sin fallecidos	Sin daños	Sin daños	Sin daños	Sin daños	Sin daños
28/03/2019	PASCO	OXAPAMPA	POZUZO	-75.5581	-10.0646	Sin daños	Sin daños	Sin fallecidos	Sin daños	Sin daños	Sin daños	Sin daños	Sin daños
02/03/2019	PASCO	OXAPAMPA	PUERTO BERMUDEZ	-74.9326	-10.3066	Sin daños	Sin daños	Sin fallecidos	Sin daños	Sin daños	Sin daños	Sin daños	Sin daños
28/03/2019	PASCO	OXAPAMPA	CONSTITUCIÓN	74.7846 2298550	9.8258319 1867	Sin daños	Sin daños	Sin fallecidos	Sin daños	Sin daños	Sin daños	Sin daños	Sin daños
06/02/2019	PIURA	PIURA	CASTILLA	-80.6237	-5.21087	4	5	1	1	Sin daños	1	5	2
07/03/2019	PIURA	AYABACA	PACAIPAMPA	-79.6686	-4.99454	Sin daños	Sin daños	Sin fallecidos	Sin daños	Sin daños	Sin daños	Sin daños	Sin daños
05/03/2019	PIURA	AYABACA	PACAIPAMPA	-79.6686	-4.99454	Sin daños	Sin daños	Sin fallecidos	Sin daños	Sin daños	Sin daños	Sin daños	Sin daños
07/12/2019	PIURA	HUANCABAMBA	HUANCABAMBA	-79.4487	-5.24016	12	86	Sin fallecidos	16	11	4	Sin daños	Sin daños
03/04/2019	PIURA	MORROPÓN	MORROPÓN	-79.9692	-5.18562	Sin daños	Sin daños	Sin fallecidos	Sin daños	Sin daños	Sin daños	Sin daños	Sin daños
24/03/2019	PIURA	MORROPÓN	SALITRAL	-79.8322	-5.34206	Sin daños	Sin daños	Sin fallecidos	Sin daños	Sin daños	Sin daños	Sin daños	Sin daños
21/02/2019	PIURA	MORROPÓN	SALITRAL	-79.8322	-5.34206	21	Sin daños	Sin fallecidos	Sin daños	Sin daños	8	Sin daños	Sin daños
09/02/2019	PIURA	SULLANA	LANCONES	-80.4752	-4.57628	85	13	Sin fallecidos	Sin daños	4	26	Sin daños	Sin daños
14/02/2019	PUNO	PUNO	MAÑAZO	-70.3423	-15.8025	Sin daños	Sin daños	Sin fallecidos	Sin daños	Sin daños	Sin daños	Sin daños	Sin daños
16/02/2019	PUNO	PUNO	MAÑAZO	-70.3423	-15.8025	Sin daños	Sin daños	Sin fallecidos	Sin daños	Sin daños	Sin daños	Sin daños	Sin daños
25/11/2019	PUNO	ÁZANGARO	POTONI	-70.1111	-14.394	Sin daños	Sin daños	Sin fallecidos	Sin daños	Sin daños	Sin daños	Sin daños	Sin daños
04/12/2019	PUNO	CARABAYA	OLLACHEA	-70.4729	-13.7939	Sin daños	Sin daños	Sin fallecidos	Sin daños	Sin daños	Sin daños	Sin daños	Sin daños
16/03/2019	PUNO	CARABAYA	SAN GABÁN	-70.3899	-13.4329	Sin daños	Sin daños	Sin fallecidos	Sin daños	Sin daños	Sin daños	Sin daños	Sin daños
12/03/2019	PUNO	CHUCUITO	POMATA	-69.2931	-16.2729	Sin daños	Sin daños	Sin fallecidos	Sin daños	Sin daños	Sin daños	Sin daños	Sin daños
12/02/2019	PUNO	LAMPA	CABANILLA	-70.3463	-15.619	Sin daños	Sin daños	Sin fallecidos	Sin daños	Sin daños	Sin daños	Sin daños	Sin daños

12/02/2019	PUNO	LAMPA	CABANILLA	-70.3463	-15.619	Sin daños	Sin daños	Sin fallecidos	Sin daños	Sin daños	Sin daños	Sin daños	Sin daños
20/02/2019	PUNO	LAMPA	CABANILLA	-70.3463	-15.619	Sin daños	Sin daños	Sin fallecidos	Sin daños	Sin daños	Sin daños	Sin daños	Sin daños
14/02/2019	PUNO	LAMPA	CALAPUJA	-70.2211	-15.3103	Sin daños	Sin daños	Sin fallecidos	Sin daños	Sin daños	Sin daños	Sin daños	Sin daños
11/02/2019	PUNO	LAMPA	PUCARA	-70.3682	-15.0429	Sin daños	Sin daños	Sin fallecidos	Sin daños	Sin daños	Sin daños	Sin daños	Sin daños
19/02/2019	PUNO	SAN ROMÁN	CABANILLAS	-70.3478	-15.6421	Sin daños	Sin daños	Sin fallecidos	Sin daños	Sin daños	Sin daños	Sin daños	Sin daños
08/02/2019	PUNO	SAN ROMÁN	CARACOTO	-70.0996	-15.5679	Sin daños	Sin daños	Sin fallecidos	Sin daños	Sin daños	Sin daños	Sin daños	Sin daños
05/02/2019	SAN MARTÍN	BELLAVISTA	SAN PABLO	-76.5739	-6.81476	Sin daños	Sin daños	Sin fallecidos	Sin daños	Sin daños	Sin daños	Sin daños	Sin daños
31/03/2019	SAN MARTÍN	BELLAVISTA	SAN PABLO	-76.5739	-6.81476	Sin daños	8	Sin fallecidos	Sin daños	3	Sin daños	Sin daños	Sin daños
23/10/2019	SAN MARTÍN	LAMAS	SHANAO	-76.593	-6.40966	91	8	Sin fallecidos	Sin daños	3	2Sin daños	Sin daños	Sin daños
20/12/2019	SAN MARTÍN	MARISCAL CACERES	JUANJUI	-76.7292	-7.18143	Sin daños	4	Sin fallecidos	Sin daños	1	Sin daños	Sin daños	Sin daños
05/02/2019	SAN MARTÍN	MARISCAL CACERES	CAMPANILLA	-76.6697	-7.44928	2	161	Sin fallecidos	Sin daños	48	Sin daños	Sin daños	Sin daños
07/04/2019	SAN MARTÍN	MARISCAL CACERES	PAJARILLO	-76.6642	-7.15862	311	Sin daños	Sin fallecidos	Sin daños	Sin daños	86	Sin daños	Sin daños
04/02/2019	SAN MARTÍN	PICOTA	SAN CRISTOBAL	-76.4192	-6.99192	Sin daños	12Sin daños	Sin fallecidos	Sin daños	36	Sin daños	Sin daños	Sin daños
05/02/2019	SAN MARTÍN	PICOTA	SAN HILARIÓN	-76.4403	-7.00176	2	381	Sin fallecidos	Sin daños	87	1	Sin daños	Sin daños
25/11/2019	SAN MARTÍN	PICOTA	SAN HILARIÓN	-76.4403	-7.00176	25	1Sin daños	Sin fallecidos	Sin daños	3	9	Sin daños	Sin daños
27/11/2019	SAN MARTÍN	RIOJA	PARDO MIGUEL	-77.4952	-5.74509	Sin daños	4	Sin fallecidos	Sin daños	1	Sin daños	Sin daños	Sin daños
07/07/2019	SAN MARTÍN	RIOJA	SAN FERNANDO	-77.272	-5.90152	32	Sin daños	Sin fallecidos	Sin daños	Sin daños	9	Sin daños	Sin daños
05/02/2019	SAN MARTÍN	SAN MARTÍN	CHAZUTA	-76.0904	-6.57347	4	251	Sin fallecidos	Sin daños	59	Sin daños	Sin daños	Sin daños
05/02/2019	SAN MARTÍN	SAN MARTÍN	CHIPURANA	-75.7406	-6.35414	6	714	Sin fallecidos	Sin daños	2Sin daños	6Sin daños	Sin daños	Sin daños

05/02/2019	SAN MARTÍN	SAN MARTÍN	EL PORVENIR	-75.7826	-6.20974	Sin daños	7Sin daños 5	Sin fallecidos	1	259	Sin daños	Sin daños	Sin daños
20/10/2019	SAN MARTÍN	SAN MARTÍN	MORALES	-76.3807	-6.48062	55	39	Sin fallecidos	Sin daños	8	12	Sin daños	Sin daños
07/02/2019	SAN MARTÍN	SAN MARTÍN	PAPAPLAYA	-75.7759	-6.24678	Sin daños	573	Sin fallecidos	Sin daños	187	Sin daños	Sin daños	Sin daños
05/02/2019	SAN MARTÍN	SAN MARTÍN	SAUCE	-76.2156	-6.69094	3	123	Sin fallecidos	Sin daños	38	Sin daños	Sin daños	Sin daños
09/12/2019	SAN MARTÍN	TOCACHE	UCHIZA	-76.4633	-8.45179	11	Sin daños	Sin fallecidos	Sin daños	Sin daños	2	Sin daños	Sin daños
12/12/2019	SAN MARTÍN	TOCACHE	UCHIZA	-76.4633	-8.45179	Sin daños	37	Sin fallecidos	Sin daños	11	Sin daños	Sin daños	Sin daños
19/12/2019	SAN MARTÍN	TOCACHE	UCHIZA	-76.4633	-8.45179	Sin daños	18	Sin fallecidos	Sin daños	5	Sin daños	Sin daños	Sin daños
05/03/2019	TUMBES	TUMBES	CORRALES	-80.4789	-3.60277	Sin daños	Sin daños	Sin fallecidos	Sin daños	Sin daños	Sin daños	Sin daños	Sin daños
14/03/2019	TUMBES	TUMBES	CORRALES	-80.4789	-3.60277	Sin daños	Sin daños	Sin fallecidos	Sin daños	Sin daños	Sin daños	22	Sin daños
18/03/2019	TUMBES	TUMBES	SAN JACINTO	-80.4475	-3.64055	Sin daños	Sin daños	Sin fallecidos	Sin daños	Sin daños	Sin daños	Sin daños	Sin daños
25/02/2019	TUMBES	TUMBES	SAN JUAN DE LA VIRGEN	-80.4332	-3.62789	69	Sin daños	Sin fallecidos	Sin daños	Sin daños	27	Sin daños	Sin daños
26/03/2019	TUMBES	TUMBES	SAN JUAN DE LA VIRGEN	-80.4332	-3.62789	23	Sin daños	Sin fallecidos	Sin daños	Sin daños	1Sin daños	Sin daños	Sin daños
23/02/2019	TUMBES	ZARUMILLA	MATAPALO	-80.1996	-3.68508	Sin daños	Sin daños	Sin fallecidos	Sin daños	Sin daños	Sin daños	5	Sin daños
20/04/2019	TUMBES	ZARUMILLA	MATAPALO	-80.1996	-3.68508	Sin daños	Sin daños	Sin fallecidos	Sin daños	Sin daños	Sin daños	Sin daños	Sin daños
20/02/2019	UCAYALI	CORONEL PORTILLO	CALLERIA	-74.5304	-8.37845	Sin daños	Sin daños	Sin fallecidos	Sin daños	Sin daños	Sin daños	537.Sin daños5	8Sin daños3.27
15/02/2019	UCAYALI	CORONEL PORTILLO	CAMPOVER DE	-74.8046	-8.47551	158	52	Sin fallecidos	Sin daños	14	35	Sin daños	Sin daños
14/02/2019	UCAYALI	CORONEL PORTILLO	CAMPOVER DE	-74.8046	-8.47551	Sin daños	Sin daños	Sin fallecidos	Sin daños	Sin daños	Sin daños	Sin daños	Sin daños
14/12/2019	UCAYALI	CORONEL PORTILLO	CAMPOVER DE	-74.8046	-8.47551	4Sin daños	Sin daños	Sin fallecidos	Sin daños	Sin daños	13	Sin daños	Sin daños

14/12/2019	UCAYALI	CORONEL PORTILLO	CAMPOVER DE	-74.8046	-8.47551	16	Sin daños	Sin fallecidos	Sin daños	Sin daños	5	Sin daños	Sin daños
14/12/2019	UCAYALI	CORONEL PORTILLO	CAMPOVER DE	-74.8046	-8.47551	2Sin daños	Sin daños	Sin fallecidos	Sin daños	Sin daños	11	Sin daños	Sin daños
14/12/2019	UCAYALI	CORONEL PORTILLO	CAMPOVER DE	-74.8046	-8.47551	51	Sin daños	Sin fallecidos	Sin daños	Sin daños	2Sin daños	Sin daños	Sin daños
14/12/2019	UCAYALI	CORONEL PORTILLO	CAMPOVER DE	-74.8046	-8.47551	53	Sin daños	Sin fallecidos	Sin daños	Sin daños	19	Sin daños	Sin daños
13/12/2019	UCAYALI	CORONEL PORTILLO	CAMPOVER DE	-74.8046	-8.47551	Sin daños	Sin daños	Sin fallecidos	Sin daños	Sin daños	Sin daños	Sin daños	Sin daños
15/02/2019	UCAYALI	CORONEL PORTILLO	IPARIA	-74.4374	-9.30664	4	Sin daños	Sin fallecidos	Sin daños	Sin daños	4	1Sin daños97	1447.14
20/02/2019	UCAYALI	CORONEL PORTILLO	MASISEA	-74.3124	-8.59821	Sin daños	Sin daños	Sin fallecidos	Sin daños	Sin daños	Sin daños	1662.8	1
15/02/2019	UCAYALI	CORONEL PORTILLO	YARINACOC HA	-74.5743	-8.35447	789	Sin daños	Sin fallecidos	Sin daños	Sin daños	269	424.82	Sin daños
03/02/2019	UCAYALI	CORONEL PORTILLO	NUEVA REQUENA	-74.8661	-8.306	Sin daños	Sin daños	Sin fallecidos	Sin daños	Sin daños	Sin daños	Sin daños	Sin daños
04/02/2019	UCAYALI	CORONEL PORTILLO	MANANTAY	-74.537778	-8.398056	25	Sin daños	Sin fallecidos	Sin daños	Sin daños	25	Sin daños	Sin daños
13/02/2019	UCAYALI	CORONEL PORTILLO	MANANTAY	-74.537778	-8.398056	76	Sin daños	Sin fallecidos	Sin daños	Sin daños	75	199	921.25
15/12/2019	UCAYALI	CORONEL PORTILLO	MANANTAY	-74.537778	-8.398056	18	Sin daños	Sin fallecidos	Sin daños	Sin daños	8	Sin daños	Sin daños
04/02/2019	UCAYALI	ATALAYA	RAYMONDI	-73.7563	-10.7274	Sin daños	69	Sin fallecidos	14	Sin daños	Sin daños	2Sin daños4.3	134.3
15/03/2019	UCAYALI	PADRE ABAD	PADRE ABAD	-75.5101	-9.03693	5	Sin daños	Sin fallecidos	Sin daños	Sin daños	Sin daños	Sin daños	Sin daños
04/02/2019	UCAYALI	PADRE ABAD	CURIMANA	-75.151	-8.46427	2Sin daños	Sin daños	Sin fallecidos	Sin daños	Sin daños	2Sin daños	Sin daños	Sin daños
11/01/2019	UCAYALI	PADRE ABAD	NESHUYA	-75.0490	-8.64129	31	75	Sin fallecidos	Sin daños	22	9	Sin daños	Sin daños

Fecha	Departamento	Provincia	Distrito	Latitud	Longitud	Daños							
						Afectados	Damnificados	Fallecidos	Vivien das destruidas	Viviendas inhabitables	Viviendas afectadas	Área de cultivos afectados	Área de cultivos perdidos
01/03/2020	AMAZONAS	CHACHAPOYAS	GRANADA	-77.6267	-6.09804	Sin daños	Sin daños	Sin fallecidos	Sin daños	Sin daños	Sin daños	Sin daños	Sin daños
26/01/2020	AMAZONAS	BONGARÁ	JUMBILLA	-77.7874	-5.9082	Sin daños	Sin daños	Sin fallecidos	Sin daños	Sin daños	Sin daños	Sin daños	Sin daños
17/01/2020	AMAZONAS	BONGARÁ	FLORIDA	-77.9483	-5.82725	Sin daños	Sin daños	Sin fallecidos	Sin daños	Sin daños	Sin daños	Sin daños	Sin daños
26/02/2020	AMAZONAS	BONGARÁ	FLORIDA	-77.9483	-5.82725	Sin daños	Sin daños	Sin fallecidos	Sin daños	Sin daños	Sin daños	Sin daños	Sin daños
26/01/2020	AMAZONAS	BONGARÁ	VALERA	-77.9181	-6.04296	Sin daños	Sin daños	Sin fallecidos	Sin daños	Sin daños	Sin daños	Sin daños	Sin daños
22/11/2020	AMAZONAS	CONDORCANQUI	EL CENEPA	-78.1618	-4.46588	124	Sin daños	Sin fallecidos	Sin daños	Sin daños	38	25	Sin daños
04/06/2020	AMAZONAS	UTCUBAMBA	BAGUA GRANDE	-78.4402	-5.75544	Sin daños	Sin daños	Sin fallecidos	Sin daños	Sin daños	Sin daños	Sin daños	Sin daños
22/01/2020	ÁNCASH	HUARI	PONTO	-77.0049	-9.32635	Sin daños	Sin daños	Sin fallecidos	Sin daños	Sin daños	Sin daños	Sin daños	Sin daños
25/01/2020	ÁNCASH	MARISCAL LUZURIAGA	CASCA	-77.396	-8.85661	Sin daños	Sin daños	Sin fallecidos	Sin daños	Sin daños	Sin daños	Sin daños	Sin daños
28/12/2020	ÁNCASH	SANTA	SANTA	-78.6135	-8.98736	Sin daños	Sin daños	Sin fallecidos	Sin daños	Sin daños	Sin daños	Sin daños	Sin daños
29/12/2020	ÁNCASH	SANTA	SANTA	-78.6135	-8.98736	Sin daños	Sin daños	Sin fallecidos	Sin daños	Sin daños	Sin daños	Sin daños	Sin daños
05/07/2020	APURÍMAC	ABANCAY	ABANCAY	-72.8766	-13.6362	Sin daños	3	Sin fallecidos	1	Sin daños	Sin daños	Sin daños	Sin daños
12/02/2020	APURÍMAC	ABANCAY	CIRCA	-72.8742	-13.8782	Sin daños	6	Sin fallecidos	Sin daños	3	Sin daños	Sin daños.48	Sin daños
04/02/2020	APURÍMAC	ABANCAY	HUANIPACA	-72.9373	-13.4912	3	Sin daños	Sin fallecidos	Sin daños	Sin daños	1	Sin daños	Sin daños
15/02/2020	APURÍMAC	ABANCAY	PICHIRHUA	-73.0737	-13.8604	Sin daños	Sin daños	Sin fallecidos	Sin daños	Sin daños	Sin daños	Sin daños.75	Sin daños

04/02/2020	APURÍMAC	CHINCHEROS	RANRACANCHA	-73.6069	-13.5319	2	2	Sin fallecidos	Sin daños	1	2	Sin daños	Sin daños
02/05/2020	APURÍMAC	CHINCHEROS	RANRACANCHA	-73.6069	-13.5319	Sin daños	4	Sin fallecidos	Sin daños	1	Sin daños	Sin daños	Sin daños
30/09/2020	APURÍMAC	GRAU	CURASCO	-72.5663	-14.0607	Sin daños	1	Sin fallecidos	Sin daños	1	Sin daños	Sin daños	Sin daños
13/02/2020	AREQUIPA	AREQUIPA	JACOBO HUNTER	-71.5542	-16.449	Sin daños	Sin daños	Sin fallecidos	Sin daños	Sin daños	2	Sin daños	Sin daños
20/12/2020	AREQUIPA	AREQUIPA	PAUCARPATA	-71.5046	-16.4323	Sin daños	Sin daños	Sin fallecidos	Sin daños	Sin daños	Sin daños	Sin daños	Sin daños
13/02/2020	AREQUIPA	AREQUIPA	SACHACA	-71.5702	-16.4297	Sin daños	Sin daños	Sin fallecidos	Sin daños	Sin daños	Sin daños	Sin daños	Sin daños
23/01/2020	AREQUIPA	AREQUIPA	SAN JUAN DE SIGUAS	-72.1669	-16.4088	Sin daños	Sin daños	Sin fallecidos	Sin daños	Sin daños	Sin daños	Sin daños	13
16/03/2020	AREQUIPA	AREQUIPA	SAN JUAN DE SIGUAS	-72.1669	-16.4088	Sin daños	Sin daños	Sin fallecidos	Sin daños	Sin daños	Sin daños	Sin daños	Sin daños
20/02/2020	AREQUIPA	AREQUIPA	SANTA ISABEL DE SIGUAS	-72.1016	-16.3196	1	Sin daños	Sin fallecidos	Sin daños	Sin daños	1	Sin daños	Sin daños
14/03/2020	AREQUIPA	AREQUIPA	SANTA ISABEL DE SIGUAS	-72.1016	-16.3196	1	Sin daños	Sin fallecidos	Sin daños	Sin daños	1	Sin daños	Sin daños
16/03/2020	AREQUIPA	AREQUIPA	SANTA ISABEL DE SIGUAS	-72.1016	-16.3196	2	Sin daños	Sin fallecidos	Sin daños	Sin daños	1	Sin daños	Sin daños
15/03/2020	AREQUIPA	AREQUIPA	SOCABAYA	-71.5281	-16.4689	Sin daños	Sin daños	Sin fallecidos	Sin daños	Sin daños	Sin daños	Sin daños	Sin daños
13/02/2020	AREQUIPA	AREQUIPA	UCHUMAYO	-71.6728	-16.4243	Sin daños	Sin daños	Sin fallecidos	Sin daños	Sin daños	Sin daños	2Sin daños.2	22
12/02/2020	AREQUIPA	AREQUIPA	VITOR	-71.9348	-16.4643	21	Sin daños	Sin fallecidos	Sin daños	Sin daños	21	Sin daños	15
22/01/2020	AREQUIPA	AREQUIPA	YURA	-71.6796	-16.2528	Sin daños	Sin daños	Sin fallecidos	Sin daños	Sin daños	Sin daños	Sin daños	Sin daños
11/03/2020	AREQUIPA	AREQUIPA	YURA	-71.6796	-16.2528	Sin daños	Sin daños	Sin fallecidos	Sin daños	Sin daños	Sin daños	Sin daños	Sin daños
14/02/2020	AREQUIPA	CAMANÁ	JOSÉ MARÍA QUIMPER	-72.7269	-16.6028	Sin daños	Sin daños	Sin fallecidos	Sin daños	Sin daños	Sin daños	Sin daños	Sin daños
27/02/2020	AREQUIPA	CAMANÁ	MARIANO NICOLAS	-73.1757	-16.0336	Sin daños	Sin daños	Sin fallecidos	Sin daños	Sin daños	Sin daños	Sin daños	Sin daños



			VALCARCE L										
28/02/2020	AREQUIPA	CAMANÁ	MARIANO NICOLAS VALCARCE L	-73.1757	-16.0336	2	Sin daños	Sin fallecidos	Sin daños	Sin daños	Sin daños	Sin daños	Sin daños
29/02/2020	AREQUIPA	CAMANÁ	MARIANO NICOLAS VALCARCE L	-73.1757	-16.0336	2	Sin daños	Sin fallecidos	Sin daños	Sin daños	Sin daños	Sin daños	Sin daños
02/03/2020	AREQUIPA	CAMANÁ	MARIANO NICOLAS VALCARCE L	-73.1757	-16.0336	2	Sin daños	Sin fallecidos	Sin daños	Sin daños	Sin daños	Sin daños	Sin daños
03/02/2020	AREQUIPA	CAMANÁ	NICOLAS DE PIEROLA	-72.7159	-16.5724	Sin daños	Sin daños	Sin fallecidos	Sin daños	Sin daños	Sin daños	Sin daños	Sin daños
04/02/2020	AREQUIPA	CAMANÁ	NICOLAS DE PIEROLA	-72.7159	-16.5724	Sin daños	Sin daños	Sin fallecidos	Sin daños	Sin daños	Sin daños	Sin daños	Sin daños
23/01/2020	AREQUIPA	CAMANÁ	OCOÑA	-73.1042	-16.4316	Sin daños	Sin daños	Sin fallecidos	Sin daños	Sin daños	Sin daños	Sin daños	Sin daños
19/02/2020	AREQUIPA	CAMANÁ	OCOÑA	-73.1042	-16.4316	Sin daños	Sin daños	Sin fallecidos	Sin daños	Sin daños	Sin daños	Sin daños	Sin daños
24/02/2020	AREQUIPA	CAMANÁ	OCOÑA	-73.1042	-16.4316	Sin daños	Sin daños	Sin fallecidos	Sin daños	Sin daños	Sin daños	Sin daños	Sin daños
26/02/2020	AREQUIPA	CAMANÁ	OCOÑA	-73.1042	-16.4316	Sin daños	Sin daños	Sin fallecidos	Sin daños	Sin daños	Sin daños	Sin daños	Sin daños
27/01/2020	AREQUIPA	CAMANÁ	QUILCA	-72.425	-16.7159	Sin daños	Sin daños	Sin fallecidos	Sin daños	Sin daños	Sin daños	Sin daños	Sin daños
13/02/2020	AREQUIPA	CAMANÁ	QUILCA	-72.425	-16.7159	Sin daños	Sin daños	Sin fallecidos	Sin daños	Sin daños	Sin daños	113	63
24/02/2020	AREQUIPA	CAMANÁ	QUILCA	-72.425	-16.7159	Sin daños	Sin daños	Sin fallecidos	Sin daños	Sin daños	Sin daños	95	Sin daños
16/03/2020	AREQUIPA	CAMANÁ	QUILCA	-72.425	-16.7159	Sin daños	Sin daños	Sin fallecidos	Sin daños	Sin daños	Sin daños	82	118
04/01/2020	AREQUIPA	CASTILLA	URACA	-72.4707	-16.2225	Sin daños	Sin daños	Sin fallecidos	Sin daños	Sin daños	Sin daños	Sin daños	Sin daños
23/01/2020	AREQUIPA	CASTILLA	URACA	-72.4707	-16.2225	Sin daños	Sin daños	Sin fallecidos	Sin daños	Sin daños	Sin daños	Sin daños	Sin daños

12/02/2020	AREQUIPA	CASTILLA	URACA	-72.4707	-16.2225	Sin daños	Sin daños	Sin fallecidos	Sin daños	Sin daños	Sin daños	Sin daños	Sin daños
13/02/2020	AREQUIPA	CASTILLA	URACA	-72.4707	-16.2225	Sin daños	Sin daños	Sin fallecidos	Sin daños	Sin daños	Sin daños	3	Sin daños
15/02/2020	AREQUIPA	CASTILLA	URACA	-72.4707	-16.2225	Sin daños	Sin daños	Sin fallecidos	Sin daños	Sin daños	Sin daños	2	Sin daños
17/02/2020	AREQUIPA	CASTILLA	URACA	-72.4707	-16.2225	Sin daños	Sin daños	Sin fallecidos	Sin daños	Sin daños	Sin daños	8	Sin daños
19/02/2020	AREQUIPA	CASTILLA	URACA	-72.4707	-16.2225	Sin daños	Sin daños	Sin fallecidos	Sin daños	Sin daños	Sin daños	Sin daños	Sin daños
24/02/2020	AREQUIPA	CASTILLA	URACA	-72.4707	-16.2225	Sin daños	Sin daños	Sin fallecidos	Sin daños	Sin daños	Sin daños	Sin daños	Sin daños
25/02/2020	AREQUIPA	CASTILLA	URACA	-72.4707	-16.2225	Sin daños	Sin daños	Sin fallecidos	Sin daños	Sin daños	Sin daños	Sin daños	Sin daños
27/02/2020	AREQUIPA	CASTILLA	URACA	-72.4707	-16.2225	Sin daños	Sin daños	Sin fallecidos	Sin daños	Sin daños	Sin daños	Sin daños	Sin daños
29/02/2020	AREQUIPA	CASTILLA	URACA	-72.4707	-16.2225	Sin daños	Sin daños	Sin fallecidos	Sin daños	Sin daños	Sin daños	Sin daños	Sin daños
01/03/2020	AREQUIPA	CASTILLA	URACA	-72.4707	-16.2225	Sin daños	Sin daños	Sin fallecidos	Sin daños	Sin daños	Sin daños	Sin daños	Sin daños
20/03/2020	AREQUIPA	CASTILLA	URACA	-72.4707	-16.2225	Sin daños	Sin daños	Sin fallecidos	Sin daños	Sin daños	Sin daños	Sin daños	Sin daños
30/03/2020	AREQUIPA	CASTILLA	URACA	-72.4707	-16.2225	Sin daños	Sin daños	Sin fallecidos	Sin daños	Sin daños	Sin daños	Sin daños	Sin daños
15/07/2020	AREQUIPA	CAYLLOMA	ACHOMA	-71.702	-15.6611	Sin daños	Sin daños	Sin fallecidos	Sin daños	Sin daños	Sin daños	Sin daños	Sin daños
23/07/2020	AREQUIPA	CAYLLOMA	ICHUPAMPA	-71.6882	-15.65	Sin daños	Sin daños	Sin fallecidos	Sin daños	Sin daños	Sin daños	Sin daños	Sin daños.99
30/06/2020	AREQUIPA	CAYLLOMA	YANQUE	-71.6588	-15.6485	Sin daños	Sin daños	Sin fallecidos	Sin daños	Sin daños	Sin daños	2	Sin daños
05/03/2020	AREQUIPA	CONDESUYOS	CAYARANI	-72.0231	-14.6736	233	Sin daños	Sin fallecidos	Sin daños	Sin daños	233	Sin daños	Sin daños
21/01/2020	AREQUIPA	CONDESUYOS	RIO GRANDE	-73.1302	-15.9403	Sin daños	Sin daños	Sin fallecidos	Sin daños	Sin daños	Sin daños	Sin daños	Sin daños
12/02/2020	AREQUIPA	CONDESUYOS	RIO GRANDE	-73.1302	-15.9403	Sin daños	Sin daños	Sin fallecidos	Sin daños	Sin daños	Sin daños	Sin daños	Sin daños
25/02/2020	AREQUIPA	CONDESUYOS	RIO GRANDE	-73.1302	-15.9403	Sin daños	Sin daños	Sin fallecidos	Sin daños	Sin daños	Sin daños	Sin daños	Sin daños
11/02/2020	AREQUIPA	ISLAY	COCACHA CRA	-71.7706	-17.0918	Sin daños	Sin daños	Sin fallecidos	Sin daños	Sin daños	Sin daños	Sin daños	Sin daños

01/03/2020	AREQUIPA	ISLAY	COCACHA CRA	-71.7706	-17.0918	Sin daños	Sin daños	Sin fallecidos	Sin daños	Sin daños	Sin daños	Sin daños	Sin daños
04/03/2020	AREQUIPA	ISLAY	COCACHA CRA	-71.7706	-17.0918	Sin daños	Sin daños	Sin fallecidos	Sin daños	Sin daños	Sin daños	Sin daños	Sin daños
27/12/2020	AREQUIPA	ISLAY	COCACHA CRA	-71.7706	-17.0918	Sin daños	Sin daños	Sin fallecidos	Sin daños	Sin daños	Sin daños	Sin daños	Sin daños
24/01/2020	AREQUIPA	ISLAY	DEAN VALDIVIA	-71.8226	-17.1464	Sin daños	Sin daños	Sin fallecidos	Sin daños	Sin daños	Sin daños	349	Sin daños
11/02/2020	AREQUIPA	ISLAY	DEAN VALDIVIA	-71.8226	-17.1464	Sin daños	Sin daños	Sin fallecidos	Sin daños	Sin daños	Sin daños	53	Sin daños
15/02/2020	AREQUIPA	ISLAY	DEAN VALDIVIA	-71.8226	-17.1464	Sin daños	Sin daños	Sin fallecidos	Sin daños	Sin daños	Sin daños	5Sin daños.8 8	Sin daños
12/02/2020	AREQUIPA	ISLAY	PUNTA DE BOMBÓN	-71.7951	-17.1711	Sin daños	Sin daños	Sin fallecidos	Sin daños	Sin daños	Sin daños	Sin daños	Sin daños
15/02/2020	AREQUIPA	ISLAY	PUNTA DE BOMBÓN	-71.7951	-17.1711	Sin daños	Sin daños	Sin fallecidos	Sin daños	Sin daños	Sin daños	Sin daños	Sin daños
02/03/2020	AREQUIPA	ISLAY	PUNTA DE BOMBÓN	-71.7951	-17.1711	Sin daños	Sin daños	Sin fallecidos	Sin daños	Sin daños	Sin daños	Sin daños	Sin daños
01/03/2020	AREQUIPA	ISLAY	PUNTA DE BOMBÓN	-71.7951	-17.1711	Sin daños	Sin daños	Sin fallecidos	Sin daños	Sin daños	Sin daños	Sin daños	Sin daños
27/10/2020	AREQUIPA	LAUNIÒN	COTAHUA SI	-72.8902	-15.2151	Sin daños	Sin daños	Sin fallecidos	Sin daños	Sin daños	Sin daños	Sin daños	Sin daños
27/10/2020	AREQUIPA	LAUNIÒN	TORO	-72.927	-15.2651	Sin daños	Sin daños	Sin fallecidos	Sin daños	Sin daños	Sin daños	Sin daños	Sin daños
14/02/2020	AYACUCHO	HUANCAS ANCOS	SANCOS	-74.3337	-13.9209	Sin daños	Sin daños	Sin fallecidos	Sin daños	Sin daños	Sin daños	Sin daños	Sin daños
03/01/2020	AYACUCHO	HUANTA	HUANTA	-74.2487	-12.9377	Sin daños	Sin daños	Sin fallecidos	Sin daños	Sin daños	Sin daños	Sin daños	Sin daños
10/01/2020	AYACUCHO	HUANTA	SIVIA	-73.8584	-12.5121	5	4	Sin fallecidos	Sin daños	1	1	3	2
29/01/2020	AYACUCHO	HUANTA	SIVIA	-73.8584	-12.5121	1Sin daños	92	Sin fallecidos	19	18	Sin daños	Sin daños	Sin daños
16/01/2020	AYACUCHO	HUANTA	SIVIA	-73.8584	-12.5121	26	Sin daños	Sin fallecidos	Sin daños	Sin daños	5	4	2
22/01/2020	AYACUCHO	HUANTA	SIVIA	-73.8584	-12.5121	31	Sin daños	Sin fallecidos	Sin daños	Sin daños	9	4	2
24/01/2020	AYACUCHO	HUANTA	SIVIA	-73.8584	-12.5121	24	Sin daños	Sin fallecidos	Sin daños	Sin daños	7	3	Sin daños

10/04/2020	AYACUCHO	LAMAR	SAN MIGUEL	-73.9804	-13.0125	Sin daños	Sin daños	Sin fallecidos	Sin daños	Sin daños	Sin daños	Sin daños	Sin daños
12/04/2020	AYACUCHO	LAMAR	SAN MIGUEL	-73.9804	-13.0125	Sin daños	Sin daños	Sin fallecidos	Sin daños	Sin daños	Sin daños	Sin daños	Sin daños
01/03/2020	AYACUCHO	LAMAR	CHUNGUI	-73.6214	-13.2218	Sin daños	Sin daños	Sin fallecidos	Sin daños	Sin daños	Sin daños	Sin daños	Sin daños
03/01/2020	AYACUCHO	LAMAR	SANTA ROSA	-73.7367	-12.6872	Sin daños	Sin daños	Sin fallecidos	Sin daños	Sin daños	Sin daños	Sin daños	Sin daños
29/01/2020	AYACUCHO	LAMAR	SANTA ROSA	-73.7367	-12.6872	Sin daños	Sin daños	Sin fallecidos	Sin daños	Sin daños	Sin daños	Sin daños	Sin daños
31/01/2020	AYACUCHO	LAMAR	SANTA ROSA	-73.7367	-12.6872	Sin daños	Sin daños	Sin fallecidos	Sin daños	Sin daños	Sin daños	Sin daños	Sin daños
07/12/2020	AYACUCHO	LAMAR	SANTA ROSA	-73.7367	-12.6872	Sin daños	Sin daños	Sin fallecidos	Sin daños	Sin daños	Sin daños	Sin daños	Sin daños
16/12/2020	AYACUCHO	LAMAR	SANTA ROSA	-73.7367	-12.6872	Sin daños	Sin daños	Sin fallecidos	Sin daños	Sin daños	Sin daños	Sin daños	Sin daños
28/01/2020	AYACUCHO	LUCANAS	CHIPAO	-73.8761	-14.3655	Sin daños	Sin daños	Sin fallecidos	Sin daños	Sin daños	Sin daños	Sin daños	Sin daños
15/03/2020	AYACUCHO	LUCANAS	LUCANAS	-74.2336	-14.6218	Sin daños	Sin daños	Sin fallecidos	Sin daños	Sin daños	Sin daños	Sin daños	Sin daños
17/02/2020	AYACUCHO	PARINACO CHAS	PUYUSCA	-73.5678	-15.2487	Sin daños	Sin daños	Sin fallecidos	Sin daños	Sin daños	Sin daños	16	1Sin daños
31/08/2020	AYACUCHO	SUCRE	SAN PEDRO DE LARCAY	-73.5733	-14.1691	Sin daños	Sin daños	Sin fallecidos	Sin daños	Sin daños	Sin daños	Sin daños	Sin daños
27/01/2020	AYACUCHO	SUCRE	SAN SALVADOR DE QUIJE	-73.7361	-13.9669	Sin daños	Sin daños	Sin fallecidos	Sin daños	Sin daños	Sin daños	1	20
23/03/2020	AYACUCHO	VÍCTOR FAJARDO	VILCANCHOS	-74.5314	-13.6118	Sin daños	Sin daños	Sin fallecidos	Sin daños	Sin daños	Sin daños	Sin daños	Sin daños
11/03/2020	CAJAMARCA	CELENDÍN	JORGE CHÁVEZ	-78.0919	-6.94153	Sin daños	Sin daños	Sin fallecidos	Sin daños	Sin daños	Sin daños	Sin daños	Sin daños
21/02/2020	CAJAMARCA	CONTUMAZÁ	CONTUMAZÁ	-78.8039	-7.36475	Sin daños	Sin daños	Sin fallecidos	Sin daños	Sin daños	Sin daños	Sin daños	Sin daños
09/11/2020	CAJAMARCA	JAÉN	CHONTALI	-79.1209	-5.64135	Sin daños	Sin daños	Sin fallecidos	Sin daños	Sin daños	Sin daños	Sin daños	Sin daños
03/05/2020	CAJAMARCA	JAÉN	SANTA ROSA	-78.5573	-5.42192	Sin daños	Sin daños	Sin fallecidos	Sin daños	Sin daños	Sin daños	Sin daños	Sin daños
07/12/2020	CALLAO	CONST.DE L CALLAO	CARMEN DE LA	-77.0971	-12.0462	Sin daños	1	Sin fallecidos	1	Sin daños	Sin daños	Sin daños	Sin daños

			LEGUA REYNOSO										
11/02/2020	CUSCO	CUSCO	POROY	-72.0441	-13.4953	Sin daños	Sin daños	Sin fallecidos	Sin daños	Sin daños	Sin daños	Sin daños	Sin daños
05/01/2020	CUSCO	ACOMAYO	POMACAN CHI	-71.5708	-14.036	1Sin daños	2	Sin fallecidos	Sin daños	2	9	Sin daños.2	Sin daños
06/01/2020	CUSCO	ANTA	ANTA	-72.1445	-13.4653	Sin daños	Sin daños	Sin fallecidos	Sin daños	Sin daños	Sin daños	Sin daños	Sin daños
01/03/2020	CUSCO	ANTA	CACHIMAY O	-72.0607	-13.4804	Sin daños	Sin daños	Sin fallecidos	Sin daños	Sin daños	Sin daños	Sin daños	Sin daños
07/02/2020	CUSCO	ANTA	PUCYURA	-72.1116	-13.4792	Sin daños	Sin daños	Sin fallecidos	Sin daños	Sin daños	Sin daños	Sin daños	Sin daños
12/02/2020	CUSCO	ANTA	PUCYURA	-72.1116	-13.4792	Sin daños	Sin daños	Sin fallecidos	Sin daños	Sin daños	Sin daños	Sin daños	Sin daños
05/01/2020	CUSCO	ANTA	ZURITE	-72.2572	-13.4572	Sin daños	Sin daños	Sin fallecidos	Sin daños	Sin daños	Sin daños	Sin daños	Sin daños
08/01/2020	CUSCO	CALCA	CALCA	-71.9553	-13.3225	Sin daños	Sin daños	Sin fallecidos	Sin daños	Sin daños	Sin daños	Sin daños	Sin daños
20/01/2020	CUSCO	CALCA	CALCA	-71.9553	-13.3225	Sin daños	Sin daños	Sin fallecidos	Sin daños	Sin daños	Sin daños	Sin daños	Sin daños
19/03/2020	CUSCO	CALCA	CALCA	-71.9553	-13.3225	Sin daños	Sin daños	Sin fallecidos	Sin daños	Sin daños	Sin daños	Sin daños	Sin daños
21/03/2020	CUSCO	CALCA	CALCA	-71.9553	-13.3225	Sin daños	Sin daños	Sin fallecidos	Sin daños	Sin daños	Sin daños	Sin daños	Sin daños
08/01/2020	CUSCO	CALCA	COYA	-71.8984	-13.386	Sin daños	Sin daños	Sin fallecidos	Sin daños	Sin daños	Sin daños	Sin daños	Sin daños
06/02/2020	CUSCO	CALCA	PISAC	-71.8511	-13.4209	3Sin daños6	47	Sin fallecidos	9	11	132	Sin daños	Sin daños
04/01/2020	CUSCO	CANAS	YANAOCA	-71.429	-14.2195	Sin daños	Sin daños	Sin fallecidos	Sin daños	Sin daños	Sin daños	Sin daños	Sin daños
07/01/2020	CUSCO	CANAS	CHECCA	-71.3939	-14.473	3	Sin daños	Sin fallecidos	Sin daños	Sin daños	3	2	Sin daños
09/01/2020	CUSCO	CANAS	CHECCA	-71.3939	-14.473	Sin daños	Sin daños	Sin fallecidos	Sin daños	Sin daños	Sin daños	1	1
15/02/2020	CUSCO	CANAS	CHECCA	-71.3939	-14.473	Sin daños	Sin daños	Sin fallecidos	Sin daños	Sin daños	Sin daños	1	1
22/02/2020	CUSCO	CANAS	CHECCA	-71.3939	-14.473	31	Sin daños	Sin fallecidos	Sin daños	Sin daños	31	Sin daños	Sin daños
20/01/2020	CUSCO	CANAS	LAYO	-71.1552	-14.4932	Sin daños	Sin daños	Sin fallecidos	Sin daños	Sin daños	Sin daños	Sin daños	Sin daños

21/01/2020	CUSCO	CANAS	LAYO	-71.1552	-14.4932	Sin daños	Sin daños	Sin fallecidos	Sin daños	Sin daños	Sin daños	Sin daños	Sin daños
08/02/2020	CUSCO	CANAS	LAYO	-71.1552	-14.4932	Sin daños	Sin daños	Sin fallecidos	Sin daños	Sin daños	Sin daños	Sin daños	Sin daños
10/02/2020	CUSCO	CANAS	LAYO	-71.1552	-14.4932	Sin daños	Sin daños	Sin fallecidos	Sin daños	Sin daños	Sin daños	Sin daños	Sin daños
13/02/2020	CUSCO	CANAS	LAYO	-71.1552	-14.4932	Sin daños	Sin daños	Sin fallecidos	Sin daños	Sin daños	Sin daños	Sin daños	Sin daños
14/02/2020	CUSCO	CANAS	LAYO	-71.1552	-14.4932	Sin daños	Sin daños	Sin fallecidos	Sin daños	Sin daños	Sin daños	Sin daños	Sin daños
16/02/2020	CUSCO	CANAS	LAYO	-71.1552	-14.4932	Sin daños	Sin daños	Sin fallecidos	Sin daños	Sin daños	Sin daños	Sin daños	Sin daños
12/03/2020	CUSCO	CANAS	PAMPAMA RCA	-71.4587	-14.1485	8	Sin daños	Sin fallecidos	Sin daños	Sin daños	8	4	Sin daños.2
02/03/2020	CUSCO	CANAS	QUEHUE	-71.4549	-14.38	Sin daños	Sin daños	Sin fallecidos	Sin daños	Sin daños	Sin daños	Sin daños	Sin daños
04/03/2020	CUSCO	CANAS	QUEHUE	-71.4549	-14.38	Sin daños	Sin daños	Sin fallecidos	Sin daños	Sin daños	Sin daños	Sin daños	Sin daños
16/12/2020	CUSCO	CANAS	TUPAC AMARU	-71.4769	-14.1645	Sin daños	Sin daños	Sin fallecidos	Sin daños	Sin daños	Sin daños	Sin daños	Sin daños
09/02/2020	CUSCO	CANCHIS	SICUANI	-71.2256	-14.2703	Sin daños	Sin daños	Sin fallecidos	Sin daños	Sin daños	Sin daños	Sin daños	Sin daños
19/02/2020	CUSCO	CANCHIS	SICUANI	-71.2256	-14.2703	33	Sin daños	Sin fallecidos	Sin daños	Sin daños	14	Sin daños	Sin daños
03/03/2020	CUSCO	CANCHIS	SICUANI	-71.2256	-14.2703	Sin daños	Sin daños	Sin fallecidos	Sin daños	Sin daños	Sin daños	Sin daños	Sin daños
09/02/2020	CUSCO	CANCHIS	MARANGA NI	-71.1683	-14.3579	17	3	Sin fallecidos	Sin daños	1	3	Sin daños.3 9	Sin daños
17/03/2020	CUSCO	CANCHIS	MARANGA NI	-71.1683	-14.3579	Sin daños	Sin daños	Sin fallecidos	Sin daños	Sin daños	Sin daños	Sin daños	Sin daños
03/03/2020	CUSCO	CANCHIS	SAN PABLO	-71.3152	-14.2029	1Sin daños	7	Sin fallecidos	Sin daños	4	5	Sin daños	Sin daños
07/02/2020	CUSCO	CANCHIS	SAN PEDRO	-71.3429	-14.1862	3	Sin daños	Sin fallecidos	Sin daños	Sin daños	2	13	Sin daños
01/04/2020	CUSCO	CHUMBIVIL CAS	CHAMACA	-71.8525	-14.3021	Sin daños	Sin daños	Sin fallecidos	Sin daños	Sin daños	Sin daños	Sin daños	Sin daños
23/08/2020	CUSCO	LA CONVENCI ÓN	QUELLOUN O	-72.5595	-12.6362	Sin daños	1	Sin fallecidos	1	Sin daños	Sin daños	Sin daños	Sin daños



03/02/2020	CUSCO	LA CONVENCION	KIMBIRI	-73.7891	-12.6187	1 Sin daños	Sin daños	Sin fallecidos	Sin daños	Sin daños	3	4	Sin daños
30/01/2020	CUSCO	LA CONVENCION	KIMBIRI	-73.7891	-12.6187	21	Sin daños	Sin fallecidos	Sin daños	Sin daños	5	Sin daños.95	Sin daños
14/10/2020	CUSCO	LA CONVENCION	KIMBIRI	-73.7891	-12.6187	Sin daños	Sin daños	Sin fallecidos	Sin daños	Sin daños	Sin daños	Sin daños	Sin daños
20/10/2020	CUSCO	LA CONVENCION	KIMBIRI	-73.7891	-12.6187	Sin daños	Sin daños	Sin fallecidos	Sin daños	Sin daños	Sin daños	Sin daños	Sin daños
20/10/2020	CUSCO	LA CONVENCION	KIMBIRI	-73.7891	-12.6187	Sin daños	Sin daños	Sin fallecidos	Sin daños	Sin daños	Sin daños	Sin daños	Sin daños
15/12/2020	CUSCO	LA CONVENCION	KIMBIRI	-73.7891	-12.6187	Sin daños	Sin daños	Sin fallecidos	Sin daños	Sin daños	Sin daños	Sin daños	Sin daños
18/12/2020	CUSCO	LA CONVENCION	KIMBIRI	-73.7891	-12.6187	Sin daños	Sin daños	Sin fallecidos	Sin daños	Sin daños	Sin daños	Sin daños	Sin daños
05/01/2020	CUSCO	LA CONVENCION	SANTA TERESA	-72.5919	-13.1297	Sin daños	Sin daños	Sin fallecidos	Sin daños	Sin daños	Sin daños	Sin daños	Sin daños
24/02/2020	CUSCO	LA CONVENCION	VILLA VIRGEN	-73.33964479570	-13.05444155020	Sin daños	Sin daños	Sin fallecidos	Sin daños	Sin daños	Sin daños	Sin daños	Sin daños
22/12/2020	CUSCO	LA CONVENCION	VILLA VIRGEN	-73.33964479570	-13.05444155020	Sin daños	Sin daños	Sin fallecidos	Sin daños	Sin daños	Sin daños	Sin daños	Sin daños
06/01/2020	CUSCO	PARURO	PARURO	-71.8511	-13.759	Sin daños	Sin daños	Sin fallecidos	Sin daños	Sin daños	Sin daños	Sin daños	Sin daños
20/02/2020	CUSCO	PARURO	OMACHA	-71.7382	-14.0697	Sin daños	Sin daños	Sin fallecidos	Sin daños	Sin daños	Sin daños	Sin daños	Sin daños
07/02/2020	CUSCO	QUISPICANCHI	CCATCA	-71.5611	-13.6048	2421	1	Sin fallecidos	Sin daños	1	787	190	19
05/01/2020	CUSCO	QUISPICANCHI	HUARO	-71.6411	-13.6897	Sin daños	Sin daños	Sin fallecidos	Sin daños	Sin daños	Sin daños	Sin daños	Sin daños
05/01/2020	CUSCO	QUISPICANCHI	LUCRE	-71.7382	-13.6331	Sin daños	Sin daños	Sin fallecidos	Sin daños	Sin daños	Sin daños	Sin daños	Sin daños



05/01/2020	CUSCO	QUISPICAN CHI	OROPESA	-71.7636	-13.5932	Sin daños	Sin daños	Sin fallecidos	Sin daños	Sin daños	Sin daños	Sin daños	Sin daños
02/12/2020	CUSCO	QUISPICAN CHI	OROPESA	-71.7636	-13.5932	Sin daños	Sin daños	Sin fallecidos	Sin daños	Sin daños	Sin daños	Sin daños	Sin daños
07/12/2020	CUSCO	QUISPICAN CHI	OROPESA	-71.7636	-13.5932	Sin daños	Sin daños	Sin fallecidos	Sin daños	Sin daños	Sin daños	Sin daños	Sin daños
04/01/2020	CUSCO	QUISPICAN CHI	QUIQUIJAN A	-71.5405	-13.8212	14	Sin daños	Sin fallecidos	Sin daños	Sin daños	9	Sin daños	Sin daños
25/11/2020	CUSCO	QUISPICAN CHI	QUIQUIJAN A	-71.5405	-13.8212	Sin daños	Sin daños	Sin fallecidos	Sin daños	Sin daños	Sin daños	Sin daños	Sin daños
30/03/2020	CUSCO	URUBAMB A	URUBAMB A	-72.1158	-13.3055	Sin daños	Sin daños	Sin fallecidos	Sin daños	Sin daños	Sin daños	Sin daños	Sin daños
01/04/2020	CUSCO	URUBAMB A	URUBAMB A	-72.1158	-13.3055	Sin daños	Sin daños	Sin fallecidos	Sin daños	Sin daños	Sin daños	Sin daños	Sin daños
03/04/2020	CUSCO	URUBAMB A	URUBAMB A	-72.1158	-13.3055	Sin daños	Sin daños	Sin fallecidos	Sin daños	Sin daños	Sin daños	Sin daños	Sin daños
08/09/2020	CUSCO	URUBAMB A	URUBAMB A	-72.1158	-13.3055	Sin daños	Sin daños	Sin fallecidos	Sin daños	Sin daños	Sin daños	Sin daños	Sin daños
08/02/2020	CUSCO	URUBAMB A	HUAYLLAB AMBA	-72.0657	-13.3376	Sin daños	Sin daños	Sin fallecidos	Sin daños	Sin daños	Sin daños	1Sin daños.9 6	Sin daños
16/06/2020	HUANCAVEL ICA	HUANCAV ELICA	HUANCAV ELICA	-74.9732	-12.7878	Sin daños	Sin daños	Sin fallecidos	Sin daños	Sin daños	Sin daños	Sin daños	Sin daños
25/08/2020	HUANCAVEL ICA	HUANCAV ELICA	HUANCAV ELICA	-74.9732	-12.7878	Sin daños	2	Sin fallecidos	1	Sin daños	Sin daños	Sin daños	Sin daños
07/10/2020	HUANCAVEL ICA	HUANCAV ELICA	HUANCAV ELICA	-74.9732	-12.7878	Sin daños	Sin daños	Sin fallecidos	Sin daños	Sin daños	Sin daños	Sin daños	Sin daños
03/02/2020	HUANCAVEL ICA	HUANCAV ELICA	ACOBAMBI LLA	-75.3247	-12.6668	7	Sin daños	Sin fallecidos	Sin daños	Sin daños	3	Sin daños	Sin daños
28/07/2020	HUANCAVEL ICA	HUANCAV ELICA	HUACHOC OLPA	-74.9473	-13.0315	2	Sin daños	Sin fallecidos	Sin daños	Sin daños	1	Sin daños	Sin daños
03/09/2020	HUANCAVEL ICA	HUANCAV ELICA	HUACHOC OLPA	-74.9473	-13.0315	3	Sin daños	Sin fallecidos	Sin daños	Sin daños	1	Sin daños	Sin daños
13/09/2020	HUANCAVEL ICA	HUANCAV ELICA	HUACHOC OLPA	-74.9473	-13.0315	3	Sin daños	Sin fallecidos	Sin daños	Sin daños	1	Sin daños	Sin daños
17/11/2020	HUANCAVEL ICA	HUANCAV ELICA	HUACHOC OLPA	-74.9473	-13.0315	Sin daños	Sin daños	Sin fallecidos	Sin daños	Sin daños	Sin daños	Sin daños	Sin daños
14/12/2020	HUANCAVEL ICA	HUANCAV ELICA	HUACHOC OLPA	-74.9473	-13.0315	Sin daños	1	Sin fallecidos	Sin daños	1	Sin daños	Sin daños	Sin daños

17/12/2020	HUANCAVEL ICA	HUANCAVELICA	HUACHOC OLPA	-74.9473	-13.0315	Sin daños	3	Sin fallecidos	Sin daños	1	Sin daños	Sin daños	Sin daños
10/10/2020	HUANCAVEL ICA	HUANCAVELICA	ASCENSIO N	-74.980580	-12.784230	Sin daños	Sin daños	Sin fallecidos	Sin daños	Sin daños	Sin daños	Sin daños	Sin daños
13/12/2020	HUANCAVEL ICA	HUANCAVELICA	HUANDO	-74.950650	-12.566400	Sin daños	Sin daños	Sin fallecidos	Sin daños	Sin daños	Sin daños	Sin daños	Sin daños
14/01/2020	HUANCAVEL ICA	CASTROVI RREYNA	CASTROVI RREYNA	-75.3182	-13.2842	5	Sin daños	Sin fallecidos	Sin daños	Sin daños	4	Sin daños	Sin daños
02/02/2020	HUANCAVEL ICA	CASTROVI RREYNA	CASTROVI RREYNA	-75.3182	-13.2842	2	Sin daños	Sin fallecidos	Sin daños	Sin daños	1	3	1
02/02/2020	HUANCAVEL ICA	CASTROVI RREYNA	COCAS	-75.3708	-13.2754	1	Sin daños	Sin fallecidos	Sin daños	Sin daños	1	2	1
03/02/2020	HUANCAVEL ICA	CASTROVI RREYNA	SAN JUAN	-75.6347	-13.2029	3	Sin daños	Sin fallecidos	Sin daños	Sin daños	3	9	3
12/02/2020	HUANCAVEL ICA	CHURCAM PA	LA MERCED	-74.3607	-12.7894	Sin daños	Sin daños	Sin fallecidos	Sin daños	Sin daños	Sin daños	Sin daños	Sin daños
19/02/2020	HUANCAVEL ICA	TAYACAJA	DANIEL HERNANDEZ	-74.8607	-12.3935	Sin daños	Sin daños	Sin fallecidos	Sin daños	Sin daños	Sin daños	18	Sin daños
03/10/2020	HUANCAVEL ICA	TAYACAJA	DANIEL HERNANDEZ	-74.8607	-12.3935	Sin daños	Sin daños	Sin fallecidos	Sin daños	Sin daños	Sin daños	7	2
14/02/2020	HUANCAVEL ICA	TAYACAJA	HUARIBAMBA	-74.938	-12.2788	Sin daños	Sin daños	Sin fallecidos	Sin daños	Sin daños	Sin daños	Sin daños	Sin daños
09/02/2020	HUANCAVEL ICA	TAYACAJA	PAZOS	-75.0714	-12.2591	Sin daños	Sin daños	Sin fallecidos	Sin daños	Sin daños	Sin daños	Sin daños	Sin daños
28/01/2020	HUANCAVEL ICA	TAYACAJA	SAN MARCOS DE ROCCHAC	-74.863	-12.0934	Sin daños	Sin daños	Sin fallecidos	Sin daños	Sin daños	Sin daños	Sin daños	Sin daños
01/04/2020	HUANCAVEL ICA	TAYACAJA	SAN MARCOS DE ROCCHAC	-74.863	-12.0934	Sin daños	Sin daños	Sin fallecidos	Sin daños	Sin daños	Sin daños	Sin daños	Sin daños
02/04/2020	HUANCAVEL ICA	TAYACAJA	SAN MARCOS DE ROCCHAC	-74.863	-12.0934	Sin daños	Sin daños	Sin fallecidos	Sin daños	Sin daños	Sin daños	Sin daños	Sin daños

17/11/2020	HUANCAVEL ICA	TAYACAJA	ROBLE	-74.457862 36890	-12.236028 89300	Sin daños	Sin daños	Sin fallecidos	Sin daños	Sin daños	Sin daños	Sin daños	Sin daños
01/04/2020	HUANCAVEL ICA	TAYACAJA	PICHOS	-74.933364 03530	-12.181438 91110	Sin daños	Sin daños	Sin fallecidos	Sin daños	Sin daños	Sin daños	Sin daños	Sin daños
01/04/2020	HUANCAVEL ICA	TAYACAJA	PICHOS	-74.933364 03530	-12.181438 91110	Sin daños	Sin daños	Sin fallecidos	Sin daños	Sin daños	Sin daños	Sin daños	Sin daños
05/01/2020	HUÁNUCO	HUÁNUCO	CHINCHAO	-76.0722	-9.80158	14	Sin daños	Sin fallecidos	Sin daños	Sin daños	5	Sin daños	Sin daños
25/10/2020	HUÁNUCO	HUÁNUCO	PILLCO MARCA	-76.247131	-9.961891	Sin daños	Sin daños	Sin fallecidos	Sin daños	Sin daños	Sin daños	Sin daños	Sin daños
06/05/2020	HUÁNUCO	AMBO	COLPAS	-76.4147	-10.2683	Sin daños	Sin daños	Sin fallecidos	Sin daños	Sin daños	Sin daños	Sin daños	Sin daños
04/02/2020	HUÁNUCO	DOS DE MAYO	LA UNIÓN	-76.8003	-9.82478	Sin daños	Sin daños	Sin fallecidos	Sin daños	Sin daños	Sin daños	Sin daños	Sin daños
10/02/2020	HUÁNUCO	DOS DE MAYO	RIPÁN	-76.8035	-9.82834	Sin daños	Sin daños	Sin fallecidos	Sin daños	Sin daños	Sin daños	Sin daños	Sin daños
05/01/2020	HUÁNUCO	HUACAYBA MBA	PINRA	-77.0151	-8.92459	Sin daños	Sin daños	Sin fallecidos	Sin daños	Sin daños	Sin daños	Sin daños	Sin daños
12/01/2020	HUÁNUCO	HUAMALIES	MONZÓN	-76.3977	-9.28058	Sin daños	11	Sin fallecidos	3	2	Sin daños	1Sin daños	Sin daños
19/07/2020	HUÁNUCO	HUAMALIES	MONZÓN	-76.3977	-9.28058	24	Sin daños	Sin fallecidos	Sin daños	Sin daños	Sin daños	6	Sin daños
06/06/2020	HUÁNUCO	HUAMALIES	MONZÓN	-76.3977	-9.28058	Sin daños	Sin daños	Sin fallecidos	Sin daños	Sin daños	Sin daños	Sin daños	Sin daños
14/06/2020	HUÁNUCO	HUAMALIES	MONZÓN	-76.3977	-9.28058	Sin daños	Sin daños	Sin fallecidos	Sin daños	Sin daños	Sin daños	Sin daños	Sin daños
07/12/2020	HUÁNUCO	HUAMALIES	MONZÓN	-76.3977	-9.28058	18	Sin daños	Sin fallecidos	Sin daños	Sin daños	16	2	Sin daños
06/01/2020	HUÁNUCO	LEONCIO PRADO	RUPA-RUPA	-75.9969	-9.29503	Sin daños	5	Sin fallecidos	3	Sin daños	Sin daños	Sin daños	Sin daños
05/01/2020	HUÁNUCO	LEONCIO PRADO	DANIEL ALOMIA ROBLES	-75.9569	-9.18749	Sin daños	Sin daños	Sin fallecidos	Sin daños	Sin daños	Sin daños	Sin daños	Sin daños
21/03/2020	HUÁNUCO	LEONCIO PRADO	DANIEL ALOMIA ROBLES	-75.9569	-9.18749	Sin daños	Sin daños	Sin fallecidos	Sin daños	Sin daños	Sin daños	Sin daños	Sin daños

05/06/2020	HUÁNUCO	LEONCIO PRADO	DANIEL ALOMIA ROBLES	-75.9569	-9.18749	12	Sin daños	Sin fallecidos	Sin daños	Sin daños	5	63	32
01/01/2020	HUÁNUCO	LEONCIO PRADO	JOSÉ CRESPO Y CASTILLO	-76.1127	-8.93137	1Sin dañosSin daños2	1Sin daños	Sin fallecidos	Sin daños	3	321	436	4
06/02/2020	HUÁNUCO	LEONCIO PRADO	JOSÉ CRESPO Y CASTILLO	-76.1127	-8.93137	Sin daños	Sin daños	Sin fallecidos	Sin daños	Sin daños	Sin daños	536	Sin daños
28/12/2020	HUÁNUCO	LEONCIO PRADO	JOSÉ CRESPO Y CASTILLO	-76.1127	-8.93137	Sin daños	Sin daños	Sin fallecidos	Sin daños	Sin daños	Sin daños	3Sin daños4	Sin daños
09/01/2020	HUÁNUCO	LEONCIO PRADO	LUYANDO	-75.9839	-9.20032	245	3Sin daños	Sin fallecidos	Sin daños	6	49	Sin daños	Sin daños
06/02/2020	HUÁNUCO	LEONCIO PRADO	LUYANDO	-75.9839	-9.20032	67Sin daños	5Sin daños	Sin fallecidos	Sin daños	15	237	Sin daños	Sin daños
05/06/2020	HUÁNUCO	LEONCIO PRADO	LUYANDO	-75.9839	-9.20032	8Sin daños	41	Sin fallecidos	Sin daños	15	31	116	116
02/12/2020	HUÁNUCO	LEONCIO PRADO	LUYANDO	-75.9839	-9.20032	43	17	Sin fallecidos	Sin daños	8	22	2	Sin daños
08/01/2020	HUÁNUCO	LEONCIO PRADO	PUCAYAC U	-76.06456620040	-8.56479857897	71	37	Sin fallecidos	Sin daños	14	27	168	Sin daños
10/01/2020	HUÁNUCO	LEONCIO PRADO	PUCAYAC U	-76.06456620040	-8.56479857897	16	Sin daños	Sin fallecidos	Sin daños	Sin daños	7	15	4
06/01/2020	HUÁNUCO	LEONCIO PRADO	PUCAYAC U	-76.06456620040	-8.56479857897	22	Sin daños	Sin fallecidos	Sin daños	Sin daños	9	Sin daños	Sin daños
07/02/2020	HUÁNUCO	LEONCIO PRADO	PUCAYAC U	-76.06456620040	-8.56479857897	15	Sin daños	Sin fallecidos	Sin daños	Sin daños	8	34	73
06/02/2020	HUÁNUCO	LEONCIO PRADO	PUCAYAC U	-76.06456620040	-8.56479857897	35	Sin daños	Sin fallecidos	Sin daños	Sin daños	13	Sin daños	Sin daños
01/12/2020	HUÁNUCO	LEONCIO PRADO	PUCAYAC U	-76.06456620040	-8.56479857897	Sin daños	Sin daños	Sin fallecidos	Sin daños	Sin daños	Sin daños	Sin daños	Sin daños

02/12/2020	HUÁNUCO	LEONCIO PRADO	PUCAYAC U	- 76.064566 20040	- 8.5647985 7897	Sin daños	Sin daños	Sin fallecidos	Sin daños	Sin daños	Sin daños	Sin daños	Sin daños
21/12/2020	HUÁNUCO	LEONCIO PRADO	PUCAYAC U	- 76.064566 20040	- 8.5647985 7897	Sin daños	Sin daños	Sin fallecidos	Sin daños	Sin daños	Sin daños	Sin daños	Sin daños
27/12/2020	HUÁNUCO	LEONCIO PRADO	PUCAYAC U	- 76.064566 20040	- 8.5647985 7897	344	Sin daños	Sin fallecidos	Sin daños	Sin daños	141	159	24
06/02/2020	HUÁNUCO	LEONCIO PRADO	CASTILLO GRANDE	- 76.037976 90950	- 9.2080780 8980	35	2	Sin fallecidos	Sin daños	2	16	21	Sin daños
25/07/2020	HUÁNUCO	LEONCIO PRADO	CASTILLO GRANDE	- 76.037976 90950	- 9.2080780 8980	76	Sin daños	Sin fallecidos	Sin daños	Sin daños	21	13	1
06/02/2020	HUÁNUCO	LEONCIO PRADO	PUEBLO NUEVO	- 76.001368 50600	- 9.0821978 5100	127	Sin daños	Sin fallecidos	Sin daños	Sin daños	4Sin daños	Sin daños	Sin daños
20/03/2020	HUÁNUCO	LEONCIO PRADO	PUEBLO NUEVO	- 76.001368 50600	- 9.0821978 5100	882	Sin daños	Sin fallecidos	Sin daños	Sin daños	274	128	42
05/06/2020	HUÁNUCO	LEONCIO PRADO	PUEBLO NUEVO	- 76.001368 50600	- 9.0821978 5100	2Sin daños2	Sin daños	Sin fallecidos	Sin daños	Sin daños	111	1Sin daños7. 75	87
06/02/2020	HUÁNUCO	LEONCIO PRADO	SANTO DOMINGO DE ANDA	- 75.982968 64040	- 8.9848968 1756	162	Sin daños	Sin fallecidos	Sin daños	Sin daños	51	Sin daños	Sin daños
05/06/2020	HUÁNUCO	LEONCIO PRADO	SANTO DOMINGO DE ANDA	- 75.982968 64040	- 8.9848968 1756	14Sin daños	Sin daños	Sin fallecidos	Sin daños	Sin daños	52	15	Sin daños
07/02/2020	HUÁNUCO	MARANÓN	LA MORADA	- 76.363094 52950	- 8.8804340 6848	67	Sin daños	Sin fallecidos	Sin daños	Sin daños	24	4Sin daños	Sin daños
22/09/2020	HUÁNUCO	MARANÓN	LA MORADA	- 76.363094 52950	- 8.8804340 6848	Sin daños	Sin daños	Sin fallecidos	Sin daños	Sin daños	Sin daños	9	Sin daños
27/12/2020	HUÁNUCO	MARANÓN	LA MORADA	- 76.363094 52950	- 8.8804340 6848	183	Sin daños	Sin fallecidos	Sin daños	Sin daños	52	Sin daños	Sin daños

28/12/2020	HUÁNUCO	MARANÓN	LA MORADA	-76.363094 52950	-8.8804340 6848	339	Sin daños	Sin fallecidos	Sin daños	Sin daños	117	4Sin daños6. 5	2Sin daños2
28/12/2020	HUÁNUCO	MARANÓN	SANTA ROSA DE ALTO YANAJANCA	-76.508312 37860	-8.7892976 6710	247	12	Sin fallecidos	2	2	112	Sin daños	Sin daños
02/01/2020	HUÁNUCO	PUERTO INCA	PUERTO INCA	-74.9651	-9.37648	Sin daños	Sin daños	Sin fallecidos	Sin daños	Sin daños	Sin daños	Sin daños	Sin daños
01/03/2020	HUÁNUCO	PUERTO INCA	PUERTO INCA	-74.9651	-9.37648	Sin daños	Sin daños	Sin fallecidos	Sin daños	Sin daños	Sin daños	Sin daños	Sin daños
06/01/2020	HUÁNUCO	PUERTO INCA	CODO DEL POZUZO	-75.4537	-9.67326	972	18	Sin fallecidos	Sin daños	6	3Sin daños5	918	33
16/04/2020	HUÁNUCO	PUERTO INCA	CODO DEL POZUZO	-75.4537	-9.67326	Sin daños	Sin daños	Sin fallecidos	Sin daños	Sin daños	Sin daños	Sin daños	Sin daños
15/05/2020	HUÁNUCO	PUERTO INCA	CODO DEL POZUZO	-75.4537	-9.67326	138	Sin daños	Sin fallecidos	Sin daños	Sin daños	61	36	Sin daños
11/06/2020	HUÁNUCO	PUERTO INCA	CODO DEL POZUZO	-75.4537	-9.67326	Sin daños	Sin daños	Sin fallecidos	Sin daños	Sin daños	Sin daños	Sin daños	Sin daños
01/01/2020	HUÁNUCO	PUERTO INCA	TOURNAVISTA	-74.7044	-8.9323	Sin daños	Sin daños	Sin fallecidos	Sin daños	Sin daños	Sin daños	Sin daños	Sin daños
01/01/2020	HUÁNUCO	PUERTO INCA	YUYAPICHIS	-74.9745	-9.62867	697	Sin daños	Sin fallecidos	Sin daños	Sin daños	2Sin dañosSi n daños	Sin daños	Sin daños
02/02/2020	ICA	CHINCHA	ALTO LARÁN	-76.0827	-13.4425	Sin daños	Sin daños	Sin fallecidos	Sin daños	Sin daños	Sin daños	Sin daños	Sin daños
03/02/2020	ICA	CHINCHA	ALTO LARÁN	-76.0827	-13.4425	Sin daños	Sin daños	Sin fallecidos	Sin daños	Sin daños	Sin daños	Sin daños	Sin daños
03/02/2020	ICA	CHINCHA	CHINCHA BAJA	-76.1624	-13.4603	Sin daños	Sin daños	Sin fallecidos	Sin daños	Sin daños	Sin daños	Sin daños	Sin daños
03/04/2020	JUNÍN	HUANCAYO	HUANCÁN	-75.2175	-12.1059	Sin daños	Sin daños	Sin fallecidos	Sin daños	Sin daños	Sin daños	Sin daños	Sin daños
07/02/2020	JUNÍN	HUANCAYO	SAPALLANGA	-75.1573	-12.1398	5	Sin daños	Sin fallecidos	Sin daños	Sin daños	Sin daños	Sin daños	Sin daños
06/02/2020	JUNÍN	CONCEPCIÓN	COMAS	-75.0814	-11.7178	Sin daños	Sin daños	Sin fallecidos	Sin daños	Sin daños	Sin daños	Sin daños	Sin daños
07/02/2020	JUNÍN	CONCEPCIÓN	MARISCAL CASTILLA	-75.0915	-11.6154	Sin daños	Sin daños	Sin fallecidos	Sin daños	Sin daños	Sin daños	Sin daños	Sin daños



01/04/2020	JUNÍN	CONCEPCIÓN	MARISCAL CASTILLA	-75.0915	-11.6154	Sin daños	Sin daños	Sin fallecidos	Sin daños	Sin daños	Sin daños	Sin daños	Sin daños
05/12/2020	JUNÍN	CONCEPCIÓN	MITO	-75.339	-11.9371	Sin daños	Sin daños	Sin fallecidos	Sin daños	Sin daños	Sin daños	Sin daños	Sin daños
20/02/2020	JUNÍN	CHANCHA MAYO	PERENE	-75.2033	-10.9501	Sin daños	Sin daños	Sin fallecidos	Sin daños	Sin daños	Sin daños	Sin daños	Sin daños
24/01/2020	JUNÍN	CHANCHA MAYO	PICHANAQUI	-74.87	-10.9294	Sin daños	Sin daños	Sin fallecidos	Sin daños	Sin daños	Sin daños	Sin daños	Sin daños
15/01/2020	JUNÍN	CHANCHA MAYO	PICHANAQUI	-74.87	-10.9294	Sin daños	Sin daños	Sin fallecidos	Sin daños	Sin daños	Sin daños	Sin daños	Sin daños
22/01/2020	JUNÍN	CHANCHA MAYO	PICHANAQUI	-74.87	-10.9294	22	Sin daños	Sin fallecidos	Sin daños	Sin daños	6	2	Sin daños
28/01/2020	JUNÍN	CHANCHA MAYO	PICHANAQUI	-74.87	-10.9294	53	Sin daños	Sin fallecidos	Sin daños	Sin daños	13	3	Sin daños.1
30/01/2020	JUNÍN	CHANCHA MAYO	PICHANAQUI	-74.87	-10.9294	61	Sin daños	Sin fallecidos	Sin daños	Sin daños	15	4	Sin daños
06/02/2020	JUNÍN	CHANCHA MAYO	PICHANAQUI	-74.87	-10.9294	Sin daños	Sin daños	Sin fallecidos	Sin daños	Sin daños	Sin daños	Sin daños	Sin daños
06/02/2020	JUNÍN	CHANCHA MAYO	SAN RAMÓN	-75.3534	-11.1214	15	Sin daños	Sin fallecidos	Sin daños	Sin daños	9	Sin daños	Sin daños
04/03/2020	JUNÍN	CHANCHA MAYO	SAN RAMÓN	-75.3534	-11.1214	Sin daños	Sin daños	Sin fallecidos	Sin daños	Sin daños	Sin daños	Sin daños	Sin daños
17/04/2020	JUNÍN	CHANCHA MAYO	SAN RAMÓN	-75.3534	-11.1214	Sin daños	Sin daños	Sin fallecidos	Sin daños	Sin daños	Sin daños	Sin daños	Sin daños
26/12/2020	JUNÍN	JAUJA	ACOLLA	-75.5464	-11.7312	139	Sin daños	Sin fallecidos	Sin daños	Sin daños	121	14	Sin daños
07/02/2020	JUNÍN	JAUJA	MASMA	-75.4263	-11.7863	Sin daños	Sin daños	Sin fallecidos	Sin daños	Sin daños	Sin daños	Sin daños	Sin daños
11/12/2020	JUNÍN	JAUJA	PANCÁN	-75.4859	-11.7498	17	2	Sin fallecidos	1	Sin daños	5	Sin daños	Sin daños
06/01/2020	JUNÍN	JAUJA	RICRÁN	-75.5264	-11.5405	Sin daños	Sin daños	Sin fallecidos	Sin daños	Sin daños	Sin daños	Sin daños	Sin daños
12/01/2020	JUNÍN	JAUJA	RICRÁN	-75.5264	-11.5405	Sin daños	Sin daños	Sin fallecidos	Sin daños	Sin daños	Sin daños	Sin daños	Sin daños
14/01/2020	JUNÍN	JAUJA	RICRÁN	-75.5264	-11.5405	Sin daños	Sin daños	Sin fallecidos	Sin daños	Sin daños	Sin daños	Sin daños	Sin daños
29/09/2020	JUNÍN	SATIPO	COVIRIALI	-74.6289	-11.2912	3	Sin daños	Sin fallecidos	Sin daños	Sin daños	1	Sin daños	Sin daños
20/03/2020	JUNÍN	SATIPO	PANGO	-74.4895	-11.4285	Sin daños	Sin daños	Sin fallecidos	Sin daños	Sin daños	Sin daños	Sin daños	Sin daños



01/01/2020	JUNÍN	SATIPO	RIO NEGRO	-74.6607	-11.2094	Sin daños	Sin daños	Sin fallecidos	Sin daños	Sin daños	Sin daños	Sin daños	Sin daños
03/02/2020	JUNÍN	TARMA	HUASAHUASI	-75.6503	-11.2649	Sin daños	Sin daños	Sin fallecidos	Sin daños	Sin daños	Sin daños	Sin daños	Sin daños
22/02/2020	JUNÍN	TARMA	SAN PEDRO DE CAJAS	-75.8621	-11.2497	Sin daños	Sin daños	Sin fallecidos	Sin daños	Sin daños	Sin daños	Sin daños	Sin daños
07/02/2020	LA LIBERTAD	BOLÍVAR	CONDORMARCA	-77.589	-7.54311	Sin daños	Sin daños	Sin fallecidos	Sin daños	Sin daños	Sin daños	Sin daños	Sin daños
15/12/2020	LA LIBERTAD	JULCÁN	CALAMARCA	-78.4161	-8.16347	Sin daños	Sin daños	Sin fallecidos	Sin daños	Sin daños	Sin daños	Sin daños	Sin daños
02/09/2020	LA LIBERTAD	VIRÚ	CHAO	-78.6797	-8.53905	Sin daños	Sin daños	Sin fallecidos	Sin daños	Sin daños	Sin daños	Sin daños	Sin daños
09/06/2020	LIMA	LIMA METROPO LITANA	LIMA	-77.0305	-12.0468	Sin daños	9	Sin fallecidos	1	Sin daños	Sin daños	Sin daños	Sin daños
22/07/2020	LIMA	LIMA METROPO LITANA	LIMA	-77.0305	-12.0468	Sin daños	7	Sin fallecidos	Sin daños	1	Sin daños	Sin daños	Sin daños
20/10/2020	LIMA	LIMA METROPO LITANA	LIMA	-77.0305	-12.0468	3	1	Sin fallecidos	Sin daños	1	1	Sin daños	Sin daños
17/09/2020	LIMA	LIMA METROPO LITANA	LA VICTORIA	-77.0269	-12.0769	Sin daños	5	Sin fallecidos	Sin daños	2	Sin daños	Sin daños	Sin daños
19/09/2020	LIMA	LIMA METROPO LITANA	LA VICTORIA	-77.0269	-12.0769	Sin daños	32	Sin fallecidos	Sin daños	7	Sin daños	Sin daños	Sin daños
20/09/2020	LIMA	LIMA METROPO LITANA	VILLA MARIA DEL TRIUNFO	-76.952	-12.1564	Sin daños	7	Sin fallecidos	Sin daños	2	Sin daños	Sin daños	Sin daños
14/12/2020	LIMA	CAÑETE	CALANGO	-76.544	-12.5255	Sin daños	Sin daños	Sin fallecidos	Sin daños	Sin daños	Sin daños	Sin daños	Sin daños
09/02/2020	LIMA	HUARAL	ATAVILLOS BAJO	-76.8231	-11.353	Sin daños	Sin daños	Sin fallecidos	Sin daños	Sin daños	Sin daños	Sin daños	Sin daños
18/12/2020	LIMA	HUAROCHIRI	SANTA EULALIA	-76.6638	-11.9003	Sin daños	Sin daños	Sin fallecidos	Sin daños	Sin daños	Sin daños	Sin daños	Sin daños
04/02/2020	LIMA	HUAURA	HUAURA	-77.5997	-11.0691	Sin daños	Sin daños	Sin fallecidos	Sin daños	Sin daños	Sin daños	Sin daños	Sin daños

18/02/2020	LIMA	HUAURA	HUAURA	-77.5997	-11.0691	Sin daños	Sin daños	Sin fallecidos	Sin daños	Sin daños	Sin daños	Sin daños	Sin daños
30/12/2020	LIMA	HUAURA	SANTA MARÍA	-77.5931	-11.0972	Sin daños	Sin daños	Sin fallecidos	Sin daños	Sin daños	Sin daños	Sin daños	Sin daños
04/02/2020	LIMA	HUAURA	SAYÁN	-77.1917	-11.134	Sin daños	Sin daños	Sin fallecidos	Sin daños	Sin daños	Sin daños	Sin daños	Sin daños
10/07/2020	LIMA	HUAURA	VEGUETA	-77.6454	-11.0231	Sin daños	Sin daños	Sin fallecidos	Sin daños	Sin daños	Sin daños	Sin daños	Sin daños
12/02/2020	LIMA	YAUYOS	HUANTÁN	-75.8113	-12.4557	Sin daños	Sin daños	Sin fallecidos	Sin daños	Sin daños	Sin daños	Sin daños	Sin daños
05/02/2020	LORETO	ALTO AMAZONAS	LAGUNAS	-75.6782	-5.22886	Sin daños	Sin daños	Sin fallecidos	Sin daños	Sin daños	Sin daños	Sin daños	Sin daños
04/05/2020	LORETO	DATEM DEL MARAÑÓN	MORONA	-77.214840	-4.324811	Sin daños	Sin daños	Sin fallecidos	Sin daños	Sin daños	Sin daños	Sin daños	Sin daños
23/06/2020	LORETO	DATEM DEL MARAÑÓN	ANDOAS	-76.434609	-3.475109	Sin daños	Sin daños	Sin fallecidos	Sin daños	Sin daños	Sin daños	Sin daños	Sin daños
03/01/2020	MADRE DE DIOS	TAMBOPATA	INAMBARI	-70.3665	-13.0968	76	Sin daños	Sin fallecidos	Sin daños	Sin daños	27	Sin daños	Sin daños
11/12/2020	MADRE DE DIOS	TAMBOPATA	LABERINTO	-69.5874	-12.7171	Sin daños	Sin daños	Sin fallecidos	Sin daños	Sin daños	Sin daños	Sin daños	Sin daños
10/12/2020	MADRE DE DIOS	MANU	MADRE DE DIOS	-70.3897	-12.6162	Sin daños	Sin daños	Sin fallecidos	Sin daños	Sin daños	Sin daños	Sin daños	Sin daños
19/01/2020	MOQUEGUA	MARISCAL NIETO	SAMEGUA	-70.8983	-17.1793	Sin daños	Sin daños	Sin fallecidos	Sin daños	Sin daños	Sin daños	Sin daños	Sin daños
20/01/2020	MOQUEGUA	MARISCAL NIETO	SAMEGUA	-70.8983	-17.1793	Sin daños	Sin daños	Sin fallecidos	Sin daños	Sin daños	Sin daños	Sin daños	Sin daños
22/01/2020	MOQUEGUA	MARISCAL NIETO	TORATA	-70.8434	-17.0767	Sin daños	7	Sin fallecidos	Sin daños	3	Sin daños	Sin daños.5	5
20/01/2020	MOQUEGUA	GENERAL SANCHEZ CERRO	COALAQUE	-71.0213	-16.6482	Sin daños	Sin daños	Sin fallecidos	Sin daños	Sin daños	Sin daños	Sin daños	Sin daños
17/03/2020	MOQUEGUA	GENERAL SANCHEZ CERRO	COALAQUE	-71.0213	-16.6482	Sin daños	Sin daños	Sin fallecidos	Sin daños	Sin daños	Sin daños	Sin daños	Sin daños
11/02/2020	MOQUEGUA	GENERAL SANCHEZ CERRO	QUINISTAQUILLAS	-70.8783	-16.7481	Sin daños	Sin daños	Sin fallecidos	Sin daños	Sin daños	Sin daños	9Sin daños.29	Sin daños

21/01/2020	MOQUEGUA	ILO	ILO	-71.3425	-17.6439	Sin daños	Sin daños	Sin fallecidos	Sin daños	Sin daños	Sin daños	Sin daños	Sin daños
13/02/2020	MOQUEGUA	ILO	ILO	-71.3425	-17.6439	Sin daños	Sin daños	Sin fallecidos	Sin daños	Sin daños	Sin daños	Sin daños	Sin daños
22/02/2020	MOQUEGUA	ILO	ILO	-71.3425	-17.6439	Sin daños	Sin daños	Sin fallecidos	Sin daños	Sin daños	Sin daños	Sin daños	Sin daños
21/10/2020	MOQUEGUA	ILO	ILO	-71.3425	-17.6439	Sin daños	Sin daños	Sin fallecidos	Sin daños	Sin daños	Sin daños	Sin daños	Sin daños
21/01/2020	MOQUEGUA	ILO	EL ALGARRO BAL	-71.2676	-17.6222	Sin daños	Sin daños	Sin fallecidos	Sin daños	Sin daños	Sin daños	196	Sin daños
21/01/2020	MOQUEGUA	ILO	PACCOCHA	-71.3374	-17.6156	Sin daños	Sin daños	Sin fallecidos	Sin daños	Sin daños	Sin daños	Sin daños	Sin daños
13/02/2020	MOQUEGUA	ILO	PACCOCHA	-71.3374	-17.6156	2	Sin daños	Sin fallecidos	Sin daños	Sin daños	1	Sin daños	Sin daños
22/02/2020	MOQUEGUA	ILO	PACCOCHA	-71.3374	-17.6156	Sin daños	Sin daños	Sin fallecidos	Sin daños	Sin daños	Sin daños	Sin daños	Sin daños
27/02/2020	MOQUEGUA	ILO	PACCOCHA	-71.3374	-17.6156	Sin daños	Sin daños	Sin fallecidos	Sin daños	Sin daños	Sin daños	Sin daños	Sin daños
09/02/2020	PASCO	PASCO	HUACHÓN	-75.9501	-10.6368	5	Sin daños	Sin fallecidos	Sin daños	Sin daños	5	Sin daños	Sin daños
23/03/2020	PASCO	PASCO	HUACHÓN	-75.9501	-10.6368	Sin daños	Sin daños	Sin fallecidos	Sin daños	Sin daños	Sin daños	Sin daños	Sin daños
24/03/2020	PASCO	PASCO	HUACHÓN	-75.9501	-10.6368	Sin daños	Sin daños	Sin fallecidos	Sin daños	Sin daños	Sin daños	Sin daños	Sin daños
26/05/2020	PASCO	PASCO	HUACHÓN	-75.9501	-10.6368	11	Sin daños	Sin fallecidos	Sin daños	Sin daños	11	Sin daños	Sin daños
30/06/2020	PASCO	PASCO	HUACHÓN	-75.9501	-10.6368	11	Sin daños	Sin fallecidos	Sin daños	Sin daños	1Sin daños	Sin daños	Sin daños
04/01/2020	PASCO	PASCO	SAN FRANCISCO DE ASÍS DE YARUSYACÁN	-76.1965	-10.4901	Sin daños	Sin daños	Sin fallecidos	Sin daños	Sin daños	Sin daños	Sin daños	Sin daños
14/02/2020	PASCO	PASCO	SIMÓN BOLÍVAR	-76.3158	-10.6904	Sin daños	Sin daños	Sin fallecidos	Sin daños	Sin daños	Sin daños	Sin daños	Sin daños
06/02/2020	PASCO	PASCO	TICLACAYÁN	-76.1635	-10.533	Sin daños	Sin daños	Sin fallecidos	Sin daños	Sin daños	Sin daños	7	2

03/02/2020	PASCO	DANIEL ALCIDES CARRIÓN	SAN PEDRO DE PILLO	-76.4947	-10.4386	Sin daños	Sin daños	Sin fallecidos	Sin daños	Sin daños	Sin daños	Sin daños	Sin daños
01/03/2020	PASCO	OXAPAMP A	CHONTAB AMBA	-75.4753	-10.5944	Sin daños	Sin daños	Sin fallecidos	Sin daños	Sin daños	Sin daños	Sin daños	Sin daños
26/02/2020	PASCO	OXAPAMP A	CHONTAB AMBA	-75.4753	-10.5944	Sin daños	Sin daños	Sin fallecidos	Sin daños	Sin daños	Sin daños	Sin daños	Sin daños
30/12/2020	PASCO	OXAPAMP A	CHONTAB AMBA	-75.4753	-10.5944	Sin daños	Sin daños	Sin fallecidos	Sin daños	Sin daños	Sin daños	Sin daños	Sin daños
07/01/2020	PASCO	OXAPAMP A	PALCAZU	-75.1453	-10.1848	6Sin dañosSin daños	Sin daños	Sin fallecidos	Sin daños	Sin daños	2Sin daños7	Sin daños	Sin daños
29/01/2020	PASCO	OXAPAMP A	PALCAZU	-75.1453	-10.1848	Sin daños	Sin daños	Sin fallecidos	Sin daños	Sin daños	Sin daños	Sin daños	Sin daños
07/12/2020	PASCO	OXAPAMP A	PALCAZU	-75.1453	-10.1848	Sin daños	Sin daños	Sin fallecidos	Sin daños	Sin daños	Sin daños	Sin daños	Sin daños
30/07/2020	PIURA	MORROPÓ N	SANTA CATALINA DE MOSSA	-79.8847	-5.10241	Sin daños	Sin daños	Sin fallecidos	Sin daños	Sin daños	Sin daños	Sin daños	Sin daños
05/11/2020	PIURA	TALARA	LA BREA	-81.3052	-4.65579	Sin daños	Sin daños	Sin fallecidos	Sin daños	Sin daños	Sin daños	Sin daños	Sin daños
12/02/2020	PUNO	PUNO	PUNO	-70.0292	-15.8392	Sin daños	Sin daños	Sin fallecidos	Sin daños	Sin daños	Sin daños	Sin daños	Sin daños
13/02/2020	PUNO	PUNO	PUNO	-70.0292	-15.8392	Sin daños	Sin daños	Sin fallecidos	Sin daños	Sin daños	Sin daños	Sin daños	Sin daños
14/02/2020	PUNO	PUNO	PUNO	-70.0292	-15.8392	Sin daños	Sin daños	Sin fallecidos	Sin daños	Sin daños	Sin daños	Sin daños	Sin daños
15/02/2020	PUNO	PUNO	PUNO	-70.0292	-15.8392	Sin daños	Sin daños	Sin fallecidos	Sin daños	Sin daños	Sin daños	Sin daños	Sin daños
16/02/2020	PUNO	PUNO	PUNO	-70.0292	-15.8392	Sin daños	Sin daños	Sin fallecidos	Sin daños	Sin daños	Sin daños	Sin daños	Sin daños
17/02/2020	PUNO	PUNO	PUNO	-70.0292	-15.8392	Sin daños	Sin daños	Sin fallecidos	Sin daños	Sin daños	Sin daños	Sin daños	Sin daños
18/02/2020	PUNO	PUNO	PUNO	-70.0292	-15.8392	Sin daños	Sin daños	Sin fallecidos	Sin daños	Sin daños	Sin daños	Sin daños	Sin daños
19/02/2020	PUNO	PUNO	PUNO	-70.0292	-15.8392	Sin daños	Sin daños	Sin fallecidos	Sin daños	Sin daños	Sin daños	Sin daños	Sin daños
20/02/2020	PUNO	PUNO	PUNO	-70.0292	-15.8392	Sin daños	Sin daños	Sin fallecidos	Sin daños	Sin daños	Sin daños	Sin daños	Sin daños

21/02/2020	PUNO	PUNO	PUNO	-70.0292	-15.8392	Sin daños	Sin daños	Sin fallecidos	Sin daños	Sin daños	Sin daños	Sin daños	Sin daños
22/02/2020	PUNO	PUNO	PUNO	-70.0292	-15.8392	Sin daños	Sin daños	Sin fallecidos	Sin daños	Sin daños	Sin daños	Sin daños	Sin daños
23/02/2020	PUNO	PUNO	PUNO	-70.0292	-15.8392	Sin daños	Sin daños	Sin fallecidos	Sin daños	Sin daños	Sin daños	Sin daños	Sin daños
24/02/2020	PUNO	PUNO	PUNO	-70.0292	-15.8392	Sin daños	Sin daños	Sin fallecidos	Sin daños	Sin daños	Sin daños	Sin daños	Sin daños
03/02/2020	PUNO	PUNO	PUNO	-70.0292	-15.8392	Sin daños	Sin daños	Sin fallecidos	Sin daños	Sin daños	Sin daños	Sin daños	Sin daños
04/02/2020	PUNO	PUNO	PUNO	-70.0292	-15.8392	Sin daños	Sin daños	Sin fallecidos	Sin daños	Sin daños	Sin daños	Sin daños	Sin daños
05/02/2020	PUNO	PUNO	PUNO	-70.0292	-15.8392	Sin daños	Sin daños	Sin fallecidos	Sin daños	Sin daños	Sin daños	Sin daños	Sin daños
06/02/2020	PUNO	PUNO	PUNO	-70.0292	-15.8392	Sin daños	Sin daños	Sin fallecidos	Sin daños	Sin daños	Sin daños	Sin daños	Sin daños
07/02/2020	PUNO	PUNO	PUNO	-70.0292	-15.8392	Sin daños	Sin daños	Sin fallecidos	Sin daños	Sin daños	Sin daños	Sin daños	Sin daños
08/02/2020	PUNO	PUNO	PUNO	-70.0292	-15.8392	Sin daños	Sin daños	Sin fallecidos	Sin daños	Sin daños	Sin daños	Sin daños	Sin daños
09/02/2020	PUNO	PUNO	PUNO	-70.0292	-15.8392	Sin daños	Sin daños	Sin fallecidos	Sin daños	Sin daños	Sin daños	Sin daños	Sin daños
10/02/2020	PUNO	PUNO	PUNO	-70.0292	-15.8392	Sin daños	Sin daños	Sin fallecidos	Sin daños	Sin daños	Sin daños	Sin daños	Sin daños
11/02/2020	PUNO	PUNO	PUNO	-70.0292	-15.8392	Sin daños	Sin daños	Sin fallecidos	Sin daños	Sin daños	Sin daños	Sin daños	Sin daños
30/01/2020	PUNO	PUNO	PUNO	-70.0292	-15.8392	Sin daños	Sin daños	Sin fallecidos	Sin daños	Sin daños	Sin daños	Sin daños	Sin daños
31/01/2020	PUNO	PUNO	PUNO	-70.0292	-15.8392	Sin daños	Sin daños	Sin fallecidos	Sin daños	Sin daños	Sin daños	Sin daños	Sin daños
14/02/2020	PUNO	PUNO	CHUCUITO	-69.8897	-15.8942	Sin daños	Sin daños	Sin fallecidos	Sin daños	Sin daños	Sin daños	Sin daños	Sin daños
01/03/2020	PUNO	PUNO	COATA	-69.9494	-15.5702	36	Sin daños	Sin fallecidos	Sin daños	Sin daños	13	98	Sin daños
13/02/2020	PUNO	PUNO	MAÑAZO	-70.3423	-15.8025	Sin daños	Sin daños	Sin fallecidos	Sin daños	Sin daños	Sin daños	Sin daños	Sin daños
12/02/2020	PUNO	PUNO	PICHACANI	-70.0628	-16.1481	Sin daños	Sin daños	Sin fallecidos	Sin daños	Sin daños	Sin daños	Sin daños	Sin daños
11/02/2020	PUNO	PUNO	VILQUE	-70.2563	-15.7665	Sin daños	Sin daños	Sin fallecidos	Sin daños	Sin daños	Sin daños	Sin daños	Sin daños

05/01/2020	PUNO	ÁZANGAR O	AZANGAR O	-70.197	-14.9075	Sin daños	Sin daños	Sin fallecidos	Sin daños	Sin daños	Sin daños	Sin daños	Sin daños
10/02/2020	PUNO	ÁZANGAR O	ACHAYA	-70.1627	-15.2851	Sin daños	Sin daños	Sin fallecidos	Sin daños	Sin daños	Sin daños	Sin daños	Sin daños
17/02/2020	PUNO	ÁZANGAR O	ACHAYA	-70.1627	-15.2851	Sin daños	Sin daños	Sin fallecidos	Sin daños	Sin daños	Sin daños	Sin daños	Sin daños
06/02/2020	PUNO	ÁZANGAR O	ASILLO	-70.3532	-14.7872	34	82	Sin fallecidos	2	33	17	96	84
08/02/2020	PUNO	ÁZANGAR O	ASILLO	-70.3532	-14.7872	5	14	Sin fallecidos	Sin daños	5	1	26	Sin daños
07/03/2020	PUNO	ÁZANGAR O	ASILLO	-70.3532	-14.7872	Sin daños	Sin daños	Sin fallecidos	Sin daños	Sin daños	Sin daños	Sin daños	Sin daños
04/02/2020	PUNO	ÁZANGAR O	POTONI	-70.1111	-14.394	Sin daños	Sin daños	Sin fallecidos	Sin daños	Sin daños	Sin daños	Sin daños	Sin daños
09/02/2020	PUNO	ÁZANGAR O	POTONI	-70.1111	-14.394	Sin daños	Sin daños	Sin fallecidos	Sin daños	Sin daños	Sin daños	Sin daños	Sin daños
25/02/2020	PUNO	ÁZANGAR O	POTONI	-70.1111	-14.394	Sin daños	Sin daños	Sin fallecidos	Sin daños	Sin daños	Sin daños	Sin daños	Sin daños
24/02/2020	PUNO	ÁZANGAR O	POTONI	-70.1111	-14.394	Sin daños	Sin daños	Sin fallecidos	Sin daños	Sin daños	Sin daños	Sin daños	Sin daños
13/03/2020	PUNO	ÁZANGAR O	SAN ANTÓN	-70.3119	-14.5917	Sin daños	Sin daños	Sin fallecidos	Sin daños	Sin daños	Sin daños	Sin daños	Sin daños
06/01/2020	PUNO	CARABAYA	AJOYANI	-70.2238	-14.2289	Sin daños	Sin daños	Sin fallecidos	Sin daños	Sin daños	Sin daños	Sin daños	Sin daños
11/02/2020	PUNO	CARABAYA	AJOYANI	-70.2238	-14.2289	Sin daños	Sin daños	Sin fallecidos	Sin daños	Sin daños	Sin daños	Sin daños	Sin daños
13/02/2020	PUNO	CARABAYA	AJOYANI	-70.2238	-14.2289	Sin daños	Sin daños	Sin fallecidos	Sin daños	Sin daños	Sin daños	Sin daños	Sin daños
18/02/2020	PUNO	CARABAYA	AJOYANI	-70.2238	-14.2289	Sin daños	Sin daños	Sin fallecidos	Sin daños	Sin daños	Sin daños	Sin daños	Sin daños
22/02/2020	PUNO	CARABAYA	AJOYANI	-70.2238	-14.2289	Sin daños	Sin daños	Sin fallecidos	Sin daños	Sin daños	Sin daños	Sin daños	Sin daños
10/03/2020	PUNO	CARABAYA	AJOYANI	-70.2238	-14.2289	Sin daños	Sin daños	Sin fallecidos	Sin daños	Sin daños	Sin daños	Sin daños	Sin daños
14/02/2020	PUNO	CARABAYA	AYAPATA	-70.3223	-13.7776	Sin daños	Sin daños	Sin fallecidos	Sin daños	Sin daños	Sin daños	Sin daños	Sin daños
13/02/2020	PUNO	CARABAYA	AYAPATA	-70.3223	-13.7776	Sin daños	Sin daños	Sin fallecidos	Sin daños	Sin daños	Sin daños	Sin daños	Sin daños
14/02/2020	PUNO	CARABAYA	COASA	-70.0192	-13.9866	36	Sin daños	Sin fallecidos	Sin daños	Sin daños	24	Sin daños	Sin daños



16/02/2020	PUNO	CARABAYA	COASA	-70.0192	-13.9866	Sin daños	Sin daños	Sin fallecidos	Sin daños	Sin daños	Sin daños	Sin daños	Sin daños
21/02/2020	PUNO	CARABAYA	COASA	-70.0192	-13.9866	237	Sin daños	Sin fallecidos	Sin daños	Sin daños	154	Sin daños	Sin daños
07/02/2020	PUNO	CARABAYA	CORANI	-70.6045	-13.8692	17	Sin daños	Sin fallecidos	Sin daños	Sin daños	4	Sin daños	Sin daños
05/03/2020	PUNO	CARABAYA	CORANI	-70.6045	-13.8692	2	Sin daños	Sin fallecidos	Sin daños	Sin daños	1	Sin daños	Sin daños
23/03/2020	PUNO	CARABAYA	CORANI	-70.6045	-13.8692	3	Sin daños	Sin fallecidos	Sin daños	Sin daños	1	Sin daños	Sin daños
21/03/2020	PUNO	CARABAYA	CORANI	-70.6045	-13.8692	4	Sin daños	Sin fallecidos	Sin daños	Sin daños	1	Sin daños	Sin daños
06/01/2020	PUNO	CARABAYA	CRUCERO	-70.0225	-14.3613	Sin daños	Sin daños	Sin fallecidos	Sin daños	Sin daños	Sin daños	Sin daños	Sin daños
07/01/2020	PUNO	CARABAYA	SAN GABÁN	-70.3899	-13.4329	228	67	Sin fallecidos	25	1	1Sin dañosSi n daños	84	55
15/02/2020	PUNO	CHUCUITO	JULI	-69.4593	-16.2146	Sin daños	Sin daños	Sin fallecidos	Sin daños	Sin daños	Sin daños	Sin daños	Sin daños
15/09/2020	PUNO	CHUCUITO	JULI	-69.4593	-16.2146	Sin daños	Sin daños	Sin fallecidos	Sin daños	Sin daños	Sin daños	Sin daños	Sin daños
13/02/2020	PUNO	CHUCUITO	HUACULLA NI	-69.3226	-16.6286	4Sin daños1	2	Sin fallecidos	Sin daños	2	2Sin daños2	725	396
14/02/2020	PUNO	CHUCUITO	KELLUYO	-69.2509	-16.7253	Sin daños	Sin daños	Sin fallecidos	Sin daños	Sin daños	Sin daños	Sin daños	Sin daños
13/02/2020	PUNO	CHUCUITO	POMATA	-69.2931	-16.2729	197	Sin daños	Sin fallecidos	Sin daños	Sin daños	81	Sin daños	Sin daños
13/02/2020	PUNO	CHUCUITO	ZEPITA	-69.103	-16.4968	Sin daños	Sin daños	Sin fallecidos	Sin daños	Sin daños	Sin daños	Sin daños	Sin daños
15/02/2020	PUNO	CHUCUITO	ZEPITA	-69.103	-16.4968	Sin daños	Sin daños	Sin fallecidos	Sin daños	Sin daños	Sin daños	Sin daños	Sin daños
10/03/2020	PUNO	CHUCUITO	ZEPITA	-69.103	-16.4968	Sin daños	Sin daños	Sin fallecidos	Sin daños	Sin daños	Sin daños	Sin daños	Sin daños
12/03/2020	PUNO	CHUCUITO	ZEPITA	-69.103	-16.4968	Sin daños	Sin daños	Sin fallecidos	Sin daños	Sin daños	Sin daños	Sin daños	Sin daños
16/03/2020	PUNO	CHUCUITO	ZEPITA	-69.103	-16.4968	Sin daños	Sin daños	Sin fallecidos	Sin daños	Sin daños	Sin daños	Sin daños	Sin daños
15/02/2020	PUNO	EL COLLAO	PILCUYO	-69.5509	-16.1058	Sin daños	Sin daños	Sin fallecidos	Sin daños	Sin daños	Sin daños	Sin daños	Sin daños



13/02/2020	PUNO	EL COLLAO	CONDURIR I	-69.7028	-16.6177	Sin daños	Sin daños	Sin fallecidos	Sin daños	Sin daños	Sin daños	Sin daños	Sin daños
12/02/2020	PUNO	EL COLLAO	CONDURIR I	-69.7028	-16.6177	Sin daños	Sin daños	Sin fallecidos	Sin daños	Sin daños	Sin daños	Sin daños	Sin daños
10/02/2020	PUNO	HUANCAN É	HUANCAN E	-69.7608	-15.2033	29	Sin daños	Sin fallecidos	Sin daños	Sin daños	9	9	9
08/02/2020	PUNO	HUANCAN É	HUANCAN E	-69.7608	-15.2033	32	Sin daños	Sin fallecidos	Sin daños	Sin daños	1Sin daños	Sin daños	Sin daños
09/02/2020	PUNO	HUANCAN É	HUANCAN E	-69.7608	-15.2033	23	Sin daños	Sin fallecidos	Sin daños	Sin daños	1Sin daños	1Sin daños	1Sin daños
13/02/2020	PUNO	HUANCAN É	HUANCAN E	-69.7608	-15.2033	11	Sin daños	Sin fallecidos	Sin daños	Sin daños	5	5	5
06/02/2020	PUNO	HUANCAN É	HUANCAN E	-69.7608	-15.2033	6	Sin daños	Sin fallecidos	Sin daños	Sin daños	6	6	6
07/02/2020	PUNO	HUANCAN É	HUANCAN E	-69.7608	-15.2033	25	Sin daños	Sin fallecidos	Sin daños	Sin daños	9	11	9
14/02/2020	PUNO	HUANCAN É	HUANCAN E	-69.7608	-15.2033	16	Sin daños	Sin fallecidos	Sin daños	Sin daños	8	8	8
05/02/2020	PUNO	HUANCAN É	HUANCAN E	-69.7608	-15.2033	1Sin daños	Sin daños	Sin fallecidos	Sin daños	Sin daños	5	5	5
17/02/2020	PUNO	HUANCAN É	HUANCAN E	-69.7608	-15.2033	Sin daños	Sin daños	Sin fallecidos	Sin daños	Sin daños	Sin daños	Sin daños	Sin daños
15/02/2020	PUNO	HUANCAN É	HUANCAN E	-69.7608	-15.2033	Sin daños	Sin daños	Sin fallecidos	Sin daños	Sin daños	Sin daños	Sin daños	Sin daños
01/02/2020	PUNO	HUANCAN É	HUANCAN E	-69.7608	-15.2033	Sin daños	Sin daños	Sin fallecidos	Sin daños	Sin daños	Sin daños	Sin daños	Sin daños
30/01/2020	PUNO	HUANCAN É	HUANCAN E	-69.7608	-15.2033	Sin daños	Sin daños	Sin fallecidos	Sin daños	Sin daños	Sin daños	Sin daños	Sin daños
16/02/2020	PUNO	HUANCAN É	HUANCAN E	-69.7608	-15.2033	Sin daños	Sin daños	Sin fallecidos	Sin daños	Sin daños	Sin daños	Sin daños	Sin daños
18/02/2020	PUNO	HUANCAN É	HUANCAN E	-69.7608	-15.2033	Sin daños	Sin daños	Sin fallecidos	Sin daños	Sin daños	Sin daños	Sin daños	Sin daños
27/02/2020	PUNO	HUANCAN É	HUANCAN E	-69.7608	-15.2033	Sin daños	Sin daños	Sin fallecidos	Sin daños	Sin daños	Sin daños	Sin daños	Sin daños
25/02/2020	PUNO	LAMPA	LAMPA	-70.3669	-15.3652	Sin daños	Sin daños	Sin fallecidos	Sin daños	Sin daños	Sin daños	Sin daños	Sin daños
29/02/2020	PUNO	LAMPA	LAMPA	-70.3669	-15.3652	79	62	Sin fallecidos	Sin daños	3Sin daños	4Sin daños	2Sin daños.75	Sin daños

23/02/2020	PUNO	LAMPA	CABANILLA	-70.3463	-15.619	Sin daños	Sin daños	Sin fallecidos	Sin daños	Sin daños	Sin daños	Sin daños	Sin daños
22/02/2020	PUNO	LAMPA	CABANILLA	-70.3463	-15.619	15	Sin daños	Sin fallecidos	Sin daños	Sin daños	1	12	Sin daños
09/02/2020	PUNO	LAMPA	CABANILLA	-70.3463	-15.619	Sin daños	Sin daños	Sin fallecidos	Sin daños	Sin daños	Sin daños	Sin daños	Sin daños
21/02/2020	PUNO	LAMPA	CABANILLA	-70.3463	-15.619	Sin daños	Sin daños	Sin fallecidos	Sin daños	Sin daños	Sin daños	Sin daños	Sin daños
24/02/2020	PUNO	LAMPA	CABANILLA	-70.3463	-15.619	Sin daños	Sin daños	Sin fallecidos	Sin daños	Sin daños	Sin daños	Sin daños	Sin daños
10/02/2020	PUNO	LAMPA	CABANILLA	-70.3463	-15.619	Sin daños	Sin daños	Sin fallecidos	Sin daños	Sin daños	Sin daños	Sin daños	Sin daños
12/02/2020	PUNO	LAMPA	CABANILLA	-70.3463	-15.619	Sin daños	Sin daños	Sin fallecidos	Sin daños	Sin daños	Sin daños	Sin daños	Sin daños
28/02/2020	PUNO	LAMPA	CABANILLA	-70.3463	-15.619	Sin daños	Sin daños	Sin fallecidos	Sin daños	Sin daños	Sin daños	Sin daños	Sin daños
29/02/2020	PUNO	LAMPA	CABANILLA	-70.3463	-15.619	15	Sin daños	Sin fallecidos	Sin daños	Sin daños	1	6	Sin daños
27/02/2020	PUNO	LAMPA	CABANILLA	-70.3463	-15.619	Sin daños	Sin daños	Sin fallecidos	Sin daños	Sin daños	Sin daños	Sin daños	Sin daños
26/02/2020	PUNO	LAMPA	CABANILLA	-70.3463	-15.619	15	Sin daños	Sin fallecidos	Sin daños	Sin daños	1	1Sin daños	Sin daños
15/02/2020	PUNO	LAMPA	CABANILLA	-70.3463	-15.619	Sin daños	Sin daños	Sin fallecidos	Sin daños	Sin daños	Sin daños	Sin daños	Sin daños
20/02/2020	PUNO	LAMPA	CABANILLA	-70.3463	-15.619	Sin daños	Sin daños	Sin fallecidos	Sin daños	Sin daños	Sin daños	Sin daños	Sin daños
19/02/2020	PUNO	LAMPA	CABANILLA	-70.3463	-15.619	15	Sin daños	Sin fallecidos	Sin daños	Sin daños	1	14	Sin daños
13/02/2020	PUNO	LAMPA	CABANILLA	-70.3463	-15.619	15	Sin daños	Sin fallecidos	Sin daños	Sin daños	1	11	Sin daños
08/02/2020	PUNO	LAMPA	CABANILLA	-70.3463	-15.619	Sin daños	Sin daños	Sin fallecidos	Sin daños	Sin daños	Sin daños	Sin daños	Sin daños
07/02/2020	PUNO	LAMPA	CABANILLA	-70.3463	-15.619	Sin daños	Sin daños	Sin fallecidos	Sin daños	Sin daños	Sin daños	Sin daños	Sin daños
14/02/2020	PUNO	LAMPA	CABANILLA	-70.3463	-15.619	Sin daños	Sin daños	Sin fallecidos	Sin daños	Sin daños	Sin daños	Sin daños	Sin daños
16/02/2020	PUNO	LAMPA	CABANILLA	-70.3463	-15.619	Sin daños	Sin daños	Sin fallecidos	Sin daños	Sin daños	Sin daños	Sin daños	Sin daños
17/02/2020	PUNO	LAMPA	CABANILLA	-70.3463	-15.619	Sin daños	Sin daños	Sin fallecidos	Sin daños	Sin daños	Sin daños	Sin daños	Sin daños

18/02/2020	PUNO	LAMPA	CABANILLA	-70.3463	-15.619	Sin daños	Sin daños	Sin fallecidos	Sin daños	Sin daños	Sin daños	Sin daños	Sin daños
25/02/2020	PUNO	LAMPA	CABANILLA	-70.3463	-15.619	15	Sin daños	Sin fallecidos	Sin daños	Sin daños	1	11	Sin daños
01/03/2020	PUNO	LAMPA	CABANILLA	-70.3463	-15.619	Sin daños	Sin daños	Sin fallecidos	Sin daños	Sin daños	Sin daños	Sin daños	Sin daños
11/02/2020	PUNO	LAMPA	CABANILLA	-70.3463	-15.619	3Sin daños	Sin daños	Sin fallecidos	Sin daños	Sin daños	1	Sin daños	Sin daños
29/02/2020	PUNO	LAMPA	CABANILLA	-70.3463	-15.619	Sin daños	Sin daños	Sin fallecidos	Sin daños	Sin daños	Sin daños	Sin daños	Sin daños
02/03/2020	PUNO	LAMPA	CABANILLA	-70.3463	-15.619	Sin daños	Sin daños	Sin fallecidos	Sin daños	Sin daños	Sin daños	Sin daños	Sin daños
03/03/2020	PUNO	LAMPA	CABANILLA	-70.3463	-15.619	Sin daños	Sin daños	Sin fallecidos	Sin daños	Sin daños	Sin daños	Sin daños	Sin daños
04/03/2020	PUNO	LAMPA	CABANILLA	-70.3463	-15.619	Sin daños	Sin daños	Sin fallecidos	Sin daños	Sin daños	Sin daños	Sin daños	Sin daños
10/02/2020	PUNO	LAMPA	NICASIO	-70.2596	-15.2356	Sin daños	Sin daños	Sin fallecidos	Sin daños	Sin daños	Sin daños	Sin daños	Sin daños
15/02/2020	PUNO	LAMPA	OCUVIRI	-70.909	-15.1124	Sin daños	Sin daños	Sin fallecidos	Sin daños	Sin daños	Sin daños	Sin daños	Sin daños
03/02/2020	PUNO	LAMPA	PALCA	-70.6	-15.2348	Sin daños	Sin daños	Sin fallecidos	Sin daños	Sin daños	Sin daños	Sin daños	Sin daños
28/02/2020	PUNO	LAMPA	PALCA	-70.6	-15.2348	Sin daños	Sin daños	Sin fallecidos	Sin daños	Sin daños	Sin daños	Sin daños	Sin daños
29/02/2020	PUNO	LAMPA	PALCA	-70.6	-15.2348	Sin daños	Sin daños	Sin fallecidos	Sin daños	Sin daños	Sin daños	Sin daños	Sin daños
05/02/2020	PUNO	LAMPA	PUCARA	-70.3682	-15.0429	Sin daños	Sin daños	Sin fallecidos	Sin daños	Sin daños	Sin daños	Sin daños	Sin daños
12/02/2020	PUNO	LAMPA	PUCARA	-70.3682	-15.0429	Sin daños	Sin daños	Sin fallecidos	Sin daños	Sin daños	Sin daños	Sin daños	Sin daños
28/02/2020	PUNO	LAMPA	SANTA LUCIA	-70.6087	-15.6979	49	Sin daños	Sin fallecidos	Sin daños	Sin daños	19	Sin daños	Sin daños
16/01/2020	PUNO	MELGAR	AYAVIRI	-70.5919	-14.8832	38	Sin daños	Sin fallecidos	Sin daños	Sin daños	13	32	32
19/01/2020	PUNO	MELGAR	AYAVIRI	-70.5919	-14.8832	24	Sin daños	Sin fallecidos	Sin daños	Sin daños	17	27	Sin daños
04/02/2020	PUNO	MELGAR	AYAVIRI	-70.5919	-14.8832	37	9	Sin fallecidos	Sin daños	3	17	53	Sin daños
10/02/2020	PUNO	MELGAR	AYAVIRI	-70.5919	-14.8832	22	Sin daños	Sin fallecidos	Sin daños	Sin daños	16	1	Sin daños

11/02/2020	PUNO	MELGAR	AYAVIRI	-70.5919	-14.8832	Sin daños	Sin daños	Sin fallecidos	Sin daños	Sin daños	Sin daños	Sin daños	Sin daños
18/02/2020	PUNO	MELGAR	AYAVIRI	-70.5919	-14.8832	Sin daños	Sin daños	Sin fallecidos	Sin daños	Sin daños	Sin daños	Sin daños	Sin daños
12/03/2020	PUNO	MELGAR	AYAVIRI	-70.5919	-14.8832	Sin daños	Sin daños	Sin fallecidos	Sin daños	Sin daños	Sin daños	Sin daños	Sin daños
21/01/2020	PUNO	MELGAR	ANTAUTA	-70.2924	-14.2994	Sin daños	Sin daños	Sin fallecidos	Sin daños	Sin daños	Sin daños	6	Sin daños
19/02/2020	PUNO	MELGAR	ANTAUTA	-70.2924	-14.2994	Sin daños	Sin daños	Sin fallecidos	Sin daños	Sin daños	Sin daños	Sin daños	Sin daños
01/03/2020	PUNO	MELGAR	CUPI	-70.8657	-14.9053	Sin daños	Sin daños	Sin fallecidos	Sin daños	Sin daños	Sin daños	Sin daños	Sin daños
29/02/2020	PUNO	MELGAR	CUPI	-70.8657	-14.9053	Sin daños	Sin daños	Sin fallecidos	Sin daños	Sin daños	Sin daños	Sin daños	Sin daños
02/03/2020	PUNO	MELGAR	CUPI	-70.8657	-14.9053	Sin daños	Sin daños	Sin fallecidos	Sin daños	Sin daños	Sin daños	Sin daños	Sin daños
03/03/2020	PUNO	MELGAR	CUPI	-70.8657	-14.9053	Sin daños	Sin daños	Sin fallecidos	Sin daños	Sin daños	Sin daños	Sin daños	Sin daños
06/02/2020	PUNO	MELGAR	LLALLI	-70.8819	-14.9325	Sin daños	Sin daños	Sin fallecidos	Sin daños	Sin daños	Sin daños	2Sin daños.5	2
14/02/2020	PUNO	MELGAR	LLALLI	-70.8819	-14.9325	21	Sin daños	Sin fallecidos	Sin daños	Sin daños	6	36	Sin daños
04/02/2020	PUNO	MELGAR	NUÑO A	-70.637	-14.478	Sin daños	Sin daños	Sin fallecidos	Sin daños	Sin daños	Sin daños	Sin daños	Sin daños
05/02/2020	PUNO	MELGAR	NUÑO A	-70.637	-14.478	Sin daños	Sin daños	Sin fallecidos	Sin daños	Sin daños	Sin daños	Sin daños	Sin daños
10/02/2020	PUNO	MELGAR	NUÑO A	-70.637	-14.478	Sin daños	Sin daños	Sin fallecidos	Sin daños	Sin daños	Sin daños	Sin daños	Sin daños
12/02/2020	PUNO	MELGAR	NUÑO A	-70.637	-14.478	6	Sin daños	Sin fallecidos	Sin daños	Sin daños	4	3	4
07/02/2020	PUNO	MELGAR	NUÑO A	-70.637	-14.478	Sin daños	Sin daños	Sin fallecidos	Sin daños	Sin daños	Sin daños	Sin daños	Sin daños
16/02/2020	PUNO	MELGAR	NUÑO A	-70.637	-14.478	5	2	Sin fallecidos	1	1	5	11	2
14/02/2020	PUNO	MELGAR	NUÑO A	-70.637	-14.478	Sin daños	Sin daños	Sin fallecidos	Sin daños	Sin daños	Sin daños	Sin daños	Sin daños
17/02/2020	PUNO	MELGAR	NUÑO A	-70.637	-14.478	Sin daños	Sin daños	Sin fallecidos	Sin daños	Sin daños	Sin daños	Sin daños	Sin daños
13/02/2020	PUNO	MELGAR	NUÑO A	-70.637	-14.478	Sin daños	Sin daños	Sin fallecidos	Sin daños	Sin daños	Sin daños	Sin daños	Sin daños

09/02/2020	PUNO	MELGAR	NUÑO A	-70.637	-14.478	Sin daños	Sin daños	Sin fallecidos	Sin daños	Sin daños	Sin daños	Sin daños	Sin daños
15/02/2020	PUNO	MELGAR	NUÑO A	-70.637	-14.478	Sin daños	Sin daños	Sin fallecidos	Sin daños	Sin daños	Sin daños	Sin daños	Sin daños
23/02/2020	PUNO	MELGAR	NUÑO A	-70.637	-14.478	13	Sin daños	Sin fallecidos	Sin daños	Sin daños	3	Sin daños	Sin daños
25/02/2020	PUNO	MELGAR	NUÑO A	-70.637	-14.478	28	Sin daños	Sin fallecidos	Sin daños	Sin daños	6	6	2
20/01/2020	PUNO	MELGAR	ORURILLO	-70.512	-14.727	162	2	Sin fallecidos	Sin daños	2	139	1,480	Sin daños.75
05/02/2020	PUNO	MELGAR	ORURILLO	-70.512	-14.727	Sin daños	Sin daños	Sin fallecidos	Sin daños	Sin daños	Sin daños	Sin daños	Sin daños
07/02/2020	PUNO	MELGAR	ORURILLO	-70.512	-14.727	48	3	Sin fallecidos	Sin daños	3	42	6Sin daños9. 77	Sin daños
24/02/2020	PUNO	MELGAR	SANTA ROSA	-70.7862	-14.6075	Sin daños	Sin daños	Sin fallecidos	Sin daños	Sin daños	Sin daños	Sin daños	Sin daños
11/02/2020	PUNO	MELGAR	UMACHIRI	-70.7526	-14.8532	37	Sin daños	Sin fallecidos	Sin daños	Sin daños	19	5Sin daños.5	Sin daños
29/02/2020	PUNO	MELGAR	UMACHIRI	-70.7526	-14.8532	Sin daños	Sin daños	Sin fallecidos	Sin daños	Sin daños	Sin daños	Sin daños	Sin daños
07/02/2020	PUNO	MOHO	HUAYRAPA TA	-69.3492	-15.3229	Sin daños	Sin daños	Sin fallecidos	Sin daños	Sin daños	Sin daños	Sin daños	Sin daños
09/03/2020	PUNO	SANANTO NIO DE PUTINA	PUTINA	-69.8689	-14.9148	Sin daños	Sin daños	Sin fallecidos	Sin daños	Sin daños	Sin daños	Sin daños	Sin daños
10/03/2020	PUNO	SANANTO NIO DE PUTINA	PUTINA	-69.8689	-14.9148	Sin daños	Sin daños	Sin fallecidos	Sin daños	Sin daños	Sin daños	Sin daños	Sin daños
13/03/2020	PUNO	SANANTO NIO DE PUTINA	PUTINA	-69.8689	-14.9148	Sin daños	Sin daños	Sin fallecidos	Sin daños	Sin daños	Sin daños	Sin daños	Sin daños
11/03/2020	PUNO	SANANTO NIO DE PUTINA	PUTINA	-69.8689	-14.9148	Sin daños	Sin daños	Sin fallecidos	Sin daños	Sin daños	Sin daños	Sin daños	Sin daños
12/03/2020	PUNO	SANANTO NIO DE PUTINA	PUTINA	-69.8689	-14.9148	Sin daños	Sin daños	Sin fallecidos	Sin daños	Sin daños	Sin daños	Sin daños	Sin daños

13/03/2020	PUNO	SANANTONIO DE PUTINA	PUTINA	-69.8689	-14.9148	Sin daños	Sin daños	Sin fallecidos	Sin daños	Sin daños	Sin daños	Sin daños	Sin daños
12/02/2020	PUNO	SANANTONIO DE PUTINA	QUILCAPUNCU	-69.7318	-14.8958	Sin daños	Sin daños	Sin fallecidos	Sin daños	Sin daños	Sin daños	Sin daños	Sin daños
13/02/2020	PUNO	SANANTONIO DE PUTINA	QUILCAPUNCU	-69.7318	-14.8958	Sin daños	Sin daños	Sin fallecidos	Sin daños	Sin daños	Sin daños	Sin daños	Sin daños
29/02/2020	PUNO	SANANTONIO DE PUTINA	SINA	-69.2796	-14.4958	Sin daños	Sin daños	Sin fallecidos	Sin daños	Sin daños	Sin daños	Sin daños	Sin daños
12/02/2020	PUNO	SANANTONIO DE PUTINA	SINA	-69.2796	-14.4958	Sin daños	Sin daños	Sin fallecidos	Sin daños	Sin daños	Sin daños	Sin daños	Sin daños
14/02/2020	PUNO	SAN ROMÁN	CABANA	-70.3206	-15.6513	11	Sin daños	Sin fallecidos	Sin daños	Sin daños	5	175	Sin daños
29/02/2020	PUNO	SAN ROMÁN	CABANA	-70.3206	-15.6513	16	7	Sin fallecidos	Sin daños	2	6	164	Sin daños
15/02/2020	PUNO	SAN ROMÁN	CABANILLAS	-70.3478	-15.6421	Sin daños	Sin daños	Sin fallecidos	Sin daños	Sin daños	Sin daños	Sin daños	Sin daños
29/02/2020	PUNO	SAN ROMÁN	CABANILLAS	-70.3478	-15.6421	Sin daños	Sin daños	Sin fallecidos	Sin daños	Sin daños	Sin daños	Sin daños	Sin daños
28/02/2020	PUNO	SAN ROMÁN	CARACOTO	-70.0996	-15.5679	Sin daños	Sin daños	Sin fallecidos	Sin daños	Sin daños	Sin daños	Sin daños	Sin daños
09/03/2020	PUNO	SAN ROMÁN	CARACOTO	-70.0996	-15.5679	Sin daños	Sin daños	Sin fallecidos	Sin daños	Sin daños	Sin daños	Sin daños	Sin daños
13/02/2020	PUNO	SANDIA	SANDIA	-69.466	-14.3223	426	5Sin daños	Sin fallecidos	Sin daños	17	183	Sin daños	Sin daños
12/02/2020	PUNO	SANDIA	CUYOCUYO	-69.5374	-14.4712	129	Sin daños	Sin fallecidos	Sin daños	Sin daños	42	Sin daños	Sin daños
20/01/2020	PUNO	SANDIA	LIMBANI	-69.6911	-14.1478	Sin daños	Sin daños	Sin fallecidos	Sin daños	Sin daños	Sin daños	Sin daños	Sin daños
12/02/2020	PUNO	SANDIA	LIMBANI	-69.6911	-14.1478	1Sin daños8	41	Sin fallecidos	Sin daños	14	39	Sin daños	Sin daños
21/02/2020	PUNO	SANDIA	LIMBANI	-69.6911	-14.1478	Sin daños	Sin daños	Sin fallecidos	Sin daños	Sin daños	Sin daños	Sin daños	Sin daños
01/03/2020	PUNO	SANDIA	SAN JUAN DEL ORO	-69.1531	-14.2211	Sin daños	Sin daños	Sin fallecidos	Sin daños	Sin daños	Sin daños	Sin daños	Sin daños



20/02/2020	PUNO	SANDIA	SAN JUAN DEL ORO	-69.1531	-14.2211	Sin daños	Sin daños	Sin fallecidos	Sin daños	Sin daños	Sin daños	Sin daños	Sin daños
04/03/2020	PUNO	SANDIA	SAN JUAN DEL ORO	-69.1531	-14.2211	Sin daños	Sin daños	Sin fallecidos	Sin daños	Sin daños	Sin daños	Sin daños	Sin daños
09/03/2020	PUNO	SANDIA	SAN JUAN DEL ORO	-69.1531	-14.2211	Sin daños	Sin daños	Sin fallecidos	Sin daños	Sin daños	Sin daños	Sin daños	Sin daños
13/02/2020	PUNO	SANDIA	ALTO INAMBARI	-69.2433	-14.0907	Sin daños	Sin daños	Sin fallecidos	Sin daños	Sin daños	Sin daños	Sin daños	Sin daños
14/02/2020	PUNO	SANDIA	ALTO INAMBARI	-69.2433	-14.0907	Sin daños	Sin daños	Sin fallecidos	Sin daños	Sin daños	Sin daños	Sin daños	Sin daños
15/02/2020	PUNO	SANDIA	ALTO INAMBARI	-69.2433	-14.0907	Sin daños	Sin daños	Sin fallecidos	Sin daños	Sin daños	Sin daños	Sin daños	Sin daños
27/02/2020	PUNO	SANDIA	ALTO INAMBARI	-69.2433	-14.0907	Sin daños	Sin daños	Sin fallecidos	Sin daños	Sin daños	Sin daños	Sin daños	Sin daños
20/02/2020	PUNO	SANDIA	SAN PEDRO DE PUTINA PUNCO	-69.2433	-14.0907	Sin daños	Sin daños	Sin fallecidos	Sin daños	Sin daños	Sin daños	Sin daños	Sin daños
23/01/2020	SAN MARTÍN	MOYOBAMBA	SORITOR	-77.1025	-6.14019	877	254	3	23	41	226	Sin daños	Sin daños
23/03/2020	SAN MARTÍN	MOYOBAMBA	SORITOR	-77.1025	-6.14019	142	27	Sin fallecidos	Sin daños	7	28	Sin daños	Sin daños
14/05/2020	SAN MARTÍN	EL DORADO	SAN MARTÍN	-76.7411	-6.51335	29	9	Sin fallecidos	Sin daños	2	7	Sin daños	Sin daños
23/03/2020	SAN MARTÍN	MARISCAL CACERES	CAMPANIL LA	-76.6697	-7.44928	4Sin daños1	Sin daños	Sin fallecidos	Sin daños	Sin daños	12Sin daños	Sin daños	Sin daños
23/03/2020	SAN MARTÍN	MARISCAL CACERES	PAJARILLO	-76.6642	-7.15862	79	15	Sin fallecidos	Sin daños	6	26	Sin daños	Sin daños
04/11/2020	SAN MARTÍN	RIOJA	POSIC	-77.164	-6.01448	Sin daños	Sin daños	Sin fallecidos	Sin daños	Sin daños	Sin daños	Sin daños	Sin daños
23/01/2020	SAN MARTÍN	SAN MARTÍN	MORALES	-76.3807	-6.48062	Sin daños	123	Sin fallecidos	Sin daños	27	Sin daños	Sin daños	Sin daños
27/02/2020	SAN MARTÍN	TOCACHE	NUEVO PROGRESO	-76.3267	-8.44987	125	Sin daños	Sin fallecidos	Sin daños	Sin daños	48	Sin daños	Sin daños
29/01/2020	SAN MARTÍN	TOCACHE	POLVORA	-76.6679	-7.90697	37	52	Sin fallecidos	6	7	1Sin daños	Sin daños	Sin daños
22/02/2020	SAN MARTÍN	TOCACHE	POLVORA	-76.6679	-7.90697	Sin daños	14	Sin fallecidos	Sin daños	3	Sin daños	Sin daños	Sin daños



01/01/2020	SAN MARTÍN	TOCACHE	SHUNTE	-76.7441	-8.39954	Sin daños	2Sin daños	Sin fallecidos	Sin daños	4	Sin daños	Sin daños	Sin daños
27/02/2020	SAN MARTÍN	TOCACHE	UCHIZA	-76.4633	-8.45179	153	2	Sin fallecidos	Sin daños	1	36	Sin daños	Sin daños
25/08/2020	TACNA	TACNA	TACNA	-70.2531	-18.0138	Sin daños	Sin daños	Sin fallecidos	Sin daños	Sin daños	Sin daños	Sin daños	Sin daños
21/03/2020	TACNA	TACNA	SAMA	-70.5636	-17.8646	Sin daños	Sin daños	Sin fallecidos	Sin daños	Sin daños	Sin daños	12	Sin daños
22/01/2020	TACNA	JORGE BASADRE	LOCUMBA	-70.7639	-17.6139	Sin daños	Sin daños	Sin fallecidos	Sin daños	Sin daños	Sin daños	Sin daños	Sin daños
14/02/2020	TACNA	JORGE BASADRE	LOCUMBA	-70.7639	-17.6139	Sin daños	Sin daños	Sin fallecidos	Sin daños	Sin daños	Sin daños	14	8
26/02/2020	TUMBES	TUMBES	SAN JACINTO	-80.4475	-3.64055	Sin daños	Sin daños	Sin fallecidos	Sin daños	Sin daños	Sin daños	Sin daños	Sin daños
15/02/2020	UCAYALI	CORONEL PORTILLO	IPARIA	-74.4374	-9.30664	Sin daños	Sin daños	Sin fallecidos	Sin daños	Sin daños	Sin daños	52	24
08/02/2020	UCAYALI	ATALAYA	RAYMONDI	-73.7563	-10.7274	1	Sin daños	Sin fallecidos	Sin daños	Sin daños	1	Sin daños	Sin daños
07/01/2020	UCAYALI	PADRE ABAD	PADRE ABAD	-75.5101	-9.03693	9	Sin daños	Sin fallecidos	Sin daños	Sin daños	4	Sin daños	Sin daños
22/02/2020	UCAYALI	PADRE ABAD	IRAZOLA	-75.2146	-8.82846	67	Sin daños	Sin fallecidos	Sin daños	Sin daños	2Sin daños	Sin daños	Sin daños
23/02/2020	UCAYALI	PADRE ABAD	CURIMANA	-75.151	-8.46427	234	Sin daños	Sin fallecidos	Sin daños	Sin daños	68	36	21