



BOLETÍN SEMANAL DE LLUVIA

Regiones Andina
y Amazónica

INFORME

Del 26 de octubre al 1 de
noviembre de 2021




PRONÓSTICO

para la semana del 04 al 10 de
noviembre de 2021



PERÚ

Ministerio
del Ambiente



Monitoreo de lluvia a nivel nacional



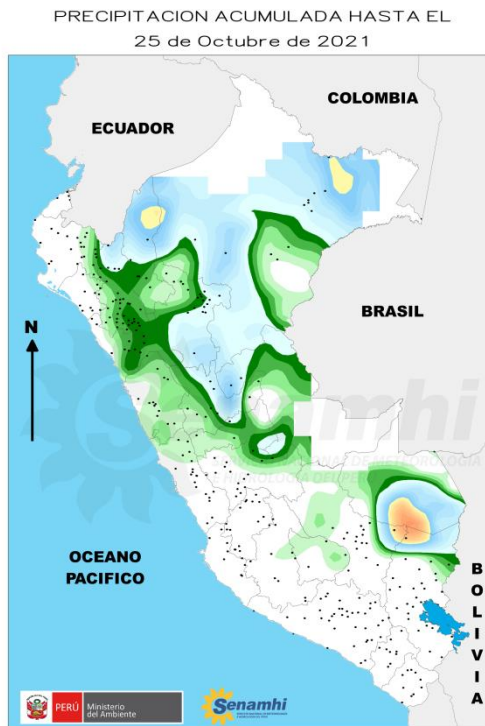
OBSERVACIONES:

En el periodo del **26 de octubre al 1 de noviembre 2021** (mapa 2), los mayores acumulados de precipitación se presentaron en la selva. La estación Sauce (San Martín) registró 97.8 mm/semana, seguido de Pozuzo (Pasco) con 94.3 mm/semana. En comparación a la semana anterior (mapa 1), se observa, principalmente, una disminución de la precipitación en la selva norte y selva sur (mapa 2).

SEMANA ANTERIOR

MAPA 1

PRECIPITACIÓN ACUMULADA DEL 19 DE AL 25 DE OCTUBRE 2021

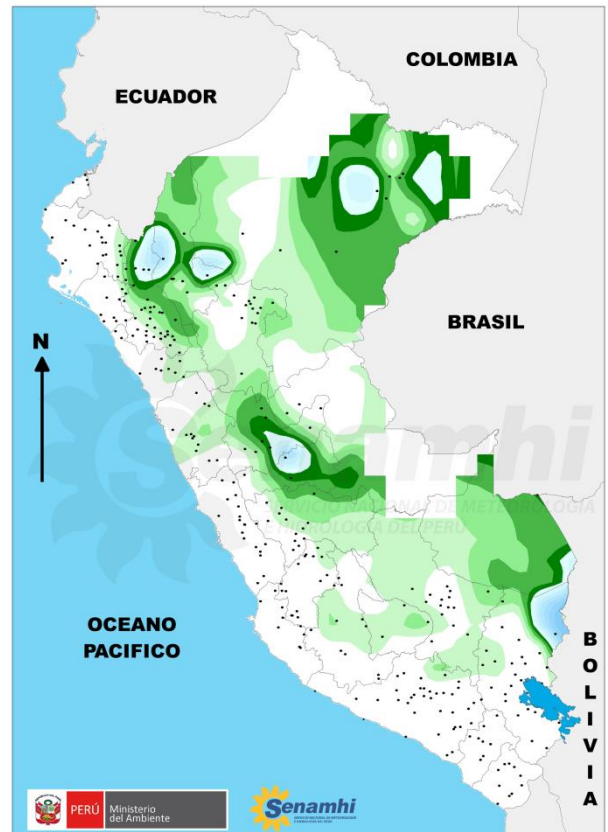


SEMANA ACTUAL

MAPA 2

PRECIPITACIÓN ACUMULADA DEL 26 DE OCTUBRE AL 01 DE NOVIEMBRE 2021

PRECIPITACION ACUMULADA HASTA EL
01 de Noviembre de 2021



* Los mapas y gráficos del presente boletín se realizaron con datos disponibles hasta el 03/11/2021 (07:00 am)

Pronóstico de precipitación acumulada



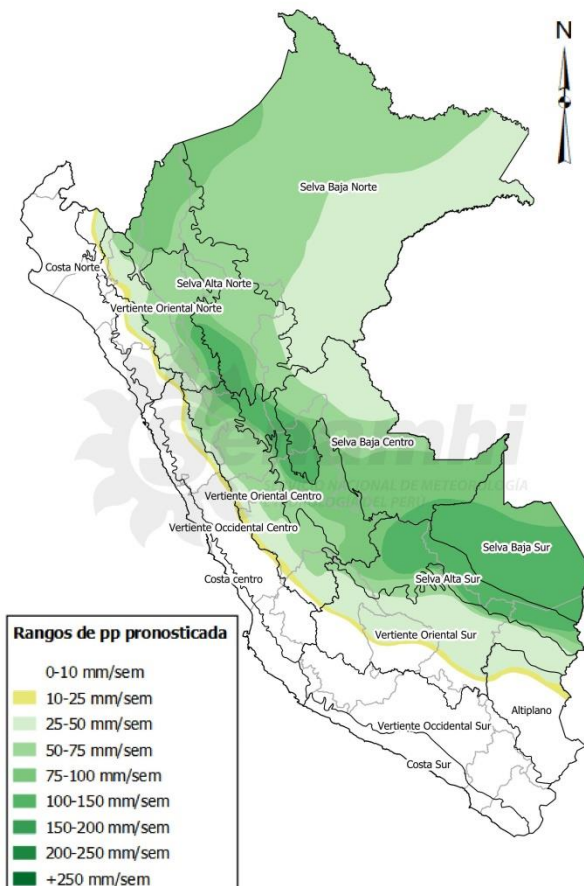
PARA LA SEMANA DEL 04 AL 10 DE NOVIEMBRE DE 2021:

La distribución de las precipitaciones será:

- **EN LA COSTA**, se prevé lluvia localizada y de ligera intensidad, producto de trasvase, principalmente en la costa norte.
- **EN LA SIERRA**, se espera precipitaciones (líquida y/o sólida) de moderada a fuerte intensidad, principalmente en la sierra norte y centro con acumulados entre 10 y 25 mm/semana, acompañadas de descargas eléctricas y ráfagas de viento.
- **EN LA SELVA**, se espera lluvia de moderada a fuerte intensidad en gran parte de la selva alta, acompañada de descargas eléctricas y ráfagas de viento, con acumulados superiores a los 100 mm/semana.

MAPA 1

PRECIPITACIÓN ACUMULADA PRONOSTICADA PARA LA SEMANA DEL 04 AL 10 DE NOVIEMBRE DE 2021



NOTA: Las áreas que se encuentran coloreadas en el mapa 1 son áreas probables de ocurrencia de precipitación. Este pronóstico está basado en modelos numéricos, datos observados y el análisis de los pronosticadores del SENAMHI.

Dirección de Meteorología y Evaluación

Ambiental Atmosférica

Gabriela Rosas

grosas@senamhi.gob.pe

Subdirección de Predicción Meteorológica

Nelson Quispe

nquispe@senamhi.gob.pe

Subdirección de Predicción Climática

Grinia Ávalos

gavalos@senamhi.gob.pe

El boletín semanal de lluvia lo encuentras en:

<https://www.senamhi.gob.pe/?&p=boletines>

Para para mayor información sobre los avisos meteorológicos, visite este link :

<http://www.senamhi.gob.pe/avisos>

Próxima actualización: 3 de noviembre de 2021



**Servicio Nacional de Meteorología e
Hidrología del Perú - SENAMHI**

Jr. Cahuide 785, Jesús María
Lima 11 - Perú

Central telefónica: [51 1] 614-1414

Unidad Funcional de Atención al Ciudadano:

[51 1] 470-2867

Climatología: [51 1] 614-1414 anexo 461

Pronóstico: [51 1] 614-1407 o 265-8798 (Atención las 24 horas)

Consultas y sugerencias:

clima@senamhi.gob.pe

pronosticador@senamhi.gob.pe