



BOLETÍN SEMANAL DE TEMPERATURAS MÁXIMAS Y MÍNIMAS DEL AIRE

Regiones Andina y
Amazónica



INFORME

de la semana del 23 al
30 de junio de 2021



PRONÓSTICO DE TEMPERATURA MÍNIMA

para la semana del 01 al 07
de julio de 2021.





Monitoreo de Temperaturas Máximas del Aire 23 al 29 de junio de 2021

EXTREMOS DE TEMPERATURA MÁXIMA

SECTOR	DPTO	ESTACION	ALT	JUNIO							
				23	24	25	26	27	28	29	
SIERRA NORTE OCCIDENTAL	PIURA	AYABACA	2633								
		UDIMA	2466								
	CAJAMARCA	QUILCATE	3082								
		GRANJA PORCON	3149								
		CONTUMAZA	2542								
	LAMBAYEQUE	INCAHUASI	3052								
LA LIBERTAD	SALPO	3418									
	CACHICADAN	2900									
SIERRA NORTE ORIENTAL	AMAZONAS	CHACHAPOYAS	2442								
		BAMBAMARCA	2495								
	CAJAMARCA	CELENDIN	2602								
		LA ENCAÑADA	2980								
		AUGUSTO WEBERBAUER	2673								
		NAMORA	2744								
		SONDOR-MATARA	2908								
		JESUS	2564								
		SAN MARCOS	2287								
	LA LIBERTAD	HUAMACHUCO	3186								
SIERRA CENTRO OCCIDENTAL	ANCASH	MALVAS	2979								
		CHIQUIAN	3386								
LIMA	OYON	3667									
	CANTA	2818									
SIERRA CENTRO ORIENTAL	ANCASH	SIHUAS	2716								
		POMABAMBA	2985								
	HUANUCO	JACAS CHICO	3673								
		YANAHUANCA	3150								
	PASCO	RUNATULLO	3690								
		JAUJA	3378								
		HUAYAO	3360								
		LAIVE	3860								
	HUANCAVELICA	SALCABAMBA	3280								
		PILCHACA	3880								
ACOBAMBA		3236									
ORCOPAMPA		3779									
SIERRA SUR OCCIDENTAL	AREQUIPA	TISCO	4175								
		MADRIGAL	3276								
		LAS SALINAS	4378								
	MOQUEGUA	UBINAS	3380								
TACNA	CAIRANI	3920									
	SUSAPAYA	3433									
	TALABAYA	3420									
SIERRA SUR ORIENTAL	CUSCO	COLQUEPATA	3729								
		GRANJA KCAYRA	3219								
		CCATCCA	3729								
	PUNO	LIMBANI	3320								
		CRUCERO	4183								
		MUÑANI	3948								
SELVA NORTE ALTA	AMAZONAS	JAZAN	1354								
	SAN MARTIN	MOYOBAMBA	860								
SELVA NORTE BAJA	LORETO	MAZAN	103								
		AMAZONAS	113								
		PUERTO ALMENDRA	146								
	SAN MARTIN	TAMSHIYACU	98								
		PONGO DE CAYNARACHI	230								
		SAN ANTONIO	430								
SELVA CENTRAL BAJA	UCAYALI	TARAPOTO	282								
		SAN ALEJANDRO	210								
	HUANUCO	AGUAYTIA	319								
		TOURNAVISTA	213								
SELVA SUR BAJA	MADRE DE DIOS	AUCAYACU	586								
		PUERTO INCA	249								
		IÑAPARI	244								

SIERRA NORTE

Predominó la mayor ocurrencia de días cálidos en la parte oriental de Cajamarca, presentando días extremadamente cálidos en Bambamarca con 23.2°C y Sondor-Matara con 23.5°C el 26 y 25 de junio, respectivamente. El flanco occidental de la sierra norte registró apenas algunos días cálidos en Ayabaca (Piura) e Incahuasi (Lambayeque).

SIERRA CENTRAL

En la sierra central, el flanco occidental no registró valores extremos en temperatura máxima, mientras que la parte oriental concentró mayor frecuencia de días cálidos y muy cálidos en los departamentos de Junín y Huancavelica. El 29 de junio caracterizó en simultáneo como día frío y muy frío en Áncash (Sihuas y Pomabamba) y Huánuco (Jacas Chico).

SIERRA SUR

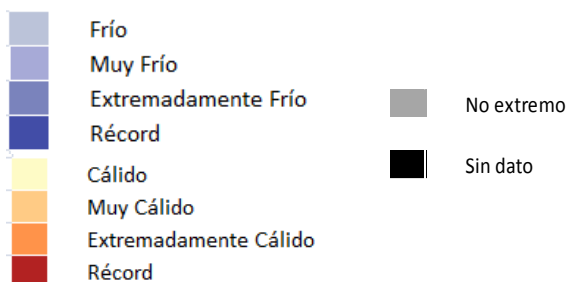
La sierra sur occidental presentó días fríos y muy fríos consecutivos, inclusive se tuvo un día extremadamente frío en Madrigal (Arequipa) con 17°C el 24 de junio. En tanto que, la sierra sur oriental registró días cálidos y muy cálidos consecutivos entre el 23 y 29 de junio.


SELVA

En toda la selva baja, se presentaron días cálidos, muy cálidos y extremadamente cálidos de forma consecutiva entre el 23 y 27 de junio. Sin embargo, a partir del 28 de junio las temperaturas diurnas experimentaron una caída brusca en sus valores debido al ingreso del undécimo friaje conforme al Aviso vigente N°129. La estación de Iñapari (Madre de Dios) registró 18°C el 29 de junio alcanzando la categoría de día muy frío.

Tabla 1. Valores mínimos de la temperatura máxima.

SECTOR	VALOR MÍNIMO	ALT (MSNM)
Sierra Norte	14.5°C (Incahuasi – Lambayeque)	3052
Sierra Centro	10.0°C (Jacas Chico – Huánuco)	3673
Sierra Sur	9.2°C (Pillones – Arequipa)	4455
Selva Norte Baja	24.6°C (Tarapoto – San Martín)	282
Selva Central	24.0°C (San Alejandro – Huánuco)	210
Selva Sur	18.0°C (Iñapari – Madre de Dios)	244

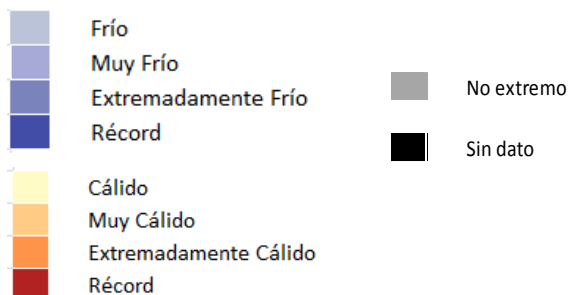




Monitoreo de Temperaturas Mínimas del Aire 24 al 30 de junio 2021

EXTREMOS DE TEMPERATURA MÍNIMA

SECTOR	DPTO	ESTACION	ALT	JUNIO						
				24	25	26	27	28	29	30
SIERRA NORTE OCCIDENTAL	PIURA	HUARMACA	2178							
	CAJAMARCA	UDIMA	2466							
		QUILCATE	3082							
		LLAPA	2932							
		GRANJA PORCON	3149							
		SAN PABLO	2338							
	CONTUMAZA	2542								
LAMBAYEQUE	INCAHUASI	3052								
LA LIBERTAD	SALPO	3418								
	CACHICADAN	2900								
SIERRA NORTE ORIENTAL	PIURA	SALALA	2974							
	AMAZONAS	CHACHAPOYAS	2442							
		CUTERVO	2668							
	CAJAMARCA	BAMBAMARCA	2495							
		CELENDIN	2602							
		LA ENCAÑADA	2980							
		AUGUSTO WEBERBAUER	2673							
		SONDOR-MATARA	2908							
		JESUS	2564							
		SAN MARCOS	2287							
	CAJABAMBA	2625								
	LA LIBERTAD	HUAMACHUCO	3186							
	SIERRA CENTRO OCCIDENTAL	ANCASH	MALVAS	2979						
CHIQUIAN			3386							
LIMA		OYON	3667							
SIERRA CENTRO ORIENTAL	HUANUCO	CANTA	2818							
		DOS DE MAYO	3442							
	JACAS CHICO	3673								
	PASCO	YANAHUANCA	3150							
		RUNATULLO	3690							
	JUNIN	COMAS	3640							
		HUAYAO	3360							
HUANCAVELICA	COLCABAMBA	3055								
	ACOBAMBA	3236								
SIERRA SUR OCCIDENTAL	AREQUIPA	PORPERA	4195							
		MACHAHUAY	3150							
		CHIGUATA	2902							
	MOQUEGUA	PUQUINA	3284							
		CARUMAS	2976							
TACNA	CANDARAVE	3435								
	CAIRANI	3920								
SIERRA SUR ORIENTAL	CUSCO	ANTA ANCAHURO	3340							
		GRANJA KCAYRA	3219							
		CCATCCA	3729							
	PUNO	ISLA SOTO	3815							
		MAÑAZO	3920							
		RINCON DE LA CRUZ	3935							
		PIZACOMA	3930							
SELVA NORTE ALTA	AMAZONAS	JAZAN	1354							
SELVA NORTE BAJA	SAN MARTIN	MOYOBAMBA	860							
		MAZAN	103							
	LORETO	AMAZONAS	113							
		PUERTO ALMENDRA	146							
		PONGO DE CAYNARACHI	230							
		TARAPOTO	282							
SELVA CENTRAL BAJA	UCAYALI	SAPOSOA	320							
		SAN ALEJANDRO	210							
	AGUAYTIA	319								
HUANUCO	TOURNAVISTA	213								
	PUERTO INCA	249								
SELVA SUR BAJA	MADRE DE DIOS	IÑAPARI	244							



SIERRA NORTE

Toda la sierra norte presentó temperaturas nocturnas muy bajas entre el 24 y 28 de junio conforme al Aviso N°127. Se registraron noches frías y muy frías consecutivas en Cajamarca, La Libertad y Amazonas. Sin embargo, a partir del 29 de junio las temperaturas nocturnas aumentaron alcanzando categorías de noches cálidas y muy cálidas.

SIERRA CENTRAL

La sierra central también presentó alta frecuencia de noches frías, muy frías y extremadamente frías consecutivas, tanto en el lado occidental como oriental, conforme al Avis N°127. Las noches cálidas apenas se registraron entre el 28 y 30 de junio en Dos de Mayo (Huánuco), Runatullo y Huayao (Junín).

SIERRA SUR

En la sierra sur, predominaron las noches frías, muy frías y extremadamente frías entre el 24 y 30 de junio. La estación Cairani (Tacna) igualó su récord mensual anterior de 0°C el 24 y 26 de junio. Apenas se registraron noches cálidas de forma puntual en Granja Kcayra y Ccatcca (Cusco) y Mañazo (Puno).

SELVA

La región amazónica registró noches cálidas y muy cálidas entre el 24 y 28 de junio, inclusive la estación Amazonas (Loreto) nuevamente igualó el récord mensual con 23.8°C el 27 de junio. Sin embargo, el ingreso del undécimo friaje del año provocó caídas bruscas de temperatura nocturna en toda la región, registrando en simultáneo noches muy frías y extremadamente frías, así como récords mensuales bajos de temperatura mínima en Amazonas (Loreto) con 15.6°C, Saposoa (San Martín) con 16.6°C y Puerto Inca (Huánuco) con 14.5°C. La estación Iñapari (Madre de Dios) registró la temperatura más baja del año con 11°C el 29 de junio.

Tabla 2. Valores mínimos de la temperatura mínima.

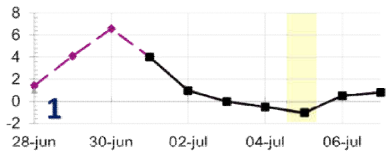
SECTOR	VALOR MÍNIMO	ALT (MSNM)
Sierra Norte	-0.2°C (La Encañada – Cajamarca)	2980
Sierra Centro	-10.4°C (Laive – Junín)	3860
Sierra Sur	-19.6°C (Chuapalca – Tacna)	4177
Selva Norte Baja	14.2°C (Sauce – San Martín)	580
Selva Central	14.5°C (Puerto Inca – Huánuco)	249
Selva Sur	11.0°C (Iñapari – Madre de Dios)	244

Pronóstico de Temperatura Mínima del 1 al 7 de julio de 2021

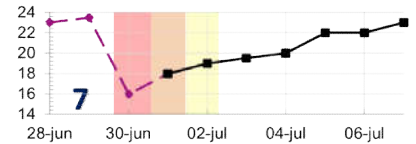
PERSPECTIVAS:

En sierra norte se espera descenso de la temperatura mínima desde el 2 al 5 de julio, registrando heladas meteorológicas. Por otro lado, en la sierra central se espera descensos significativos los próximos días, con mayor intensidad del 2 al 4 de julio. La sierra sur occidental, presentará heladas meteorológicas con valores oscilando entre $-20\text{ }^{\circ}\text{C}$ y $-10\text{ }^{\circ}\text{C}$, con un descenso marcado entre el 1 y 4 de julio. Por otro lado, en la sierra sur oriental, también se presentarán heladas meteorológicas que permitirán registrar temperaturas entre $-10\text{ }^{\circ}\text{C}$ y $2\text{ }^{\circ}\text{C}$, con mayor intensidad durante el 3 de julio. En la selva, continúa el paso del **undécimo friaje** del año, generando descensos de temperatura mínima hasta el 2 de julio, y una recuperación paulatina desde el 3 en adelante.

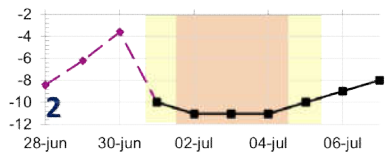
SIERRA NORTE – Granja Porcón



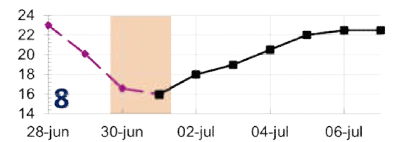
SELVA NORTE – Mazán



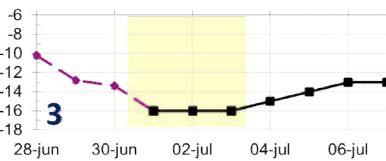
SIERRA CENTRO – Laive



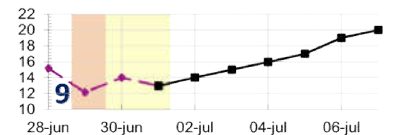
SELVA CENTRO – Pucallpa



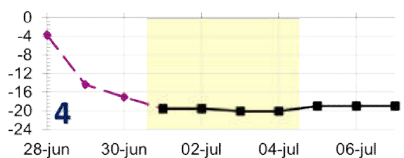
SIERRA SUR OCCIDENTAL – Imata



SELVA SUR – Puerto Maldonado



SIERRA SUR OCCIDENTAL – Chuapalca



Temperatura real
 Temperatura pronosticada

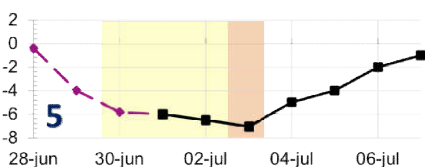
NIVELES DE PELIGRO:

AMARILLO

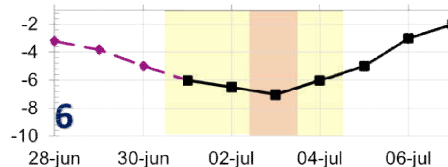
NARANJA

ROJO

SIERRA SUR ORIENTAL – Sicuani



SIERRA SUR ORIENTAL – Ananea



AVISOS METEOROLÓGICOS EMITIDOS Y VIGENTES:

AVISO N° 129 – UNDÉCIMO FRIAJE EN LA SELVA

AVISO N° 132 – DESCENSO DE TEMPERATURA NOCTURNA EN LA SIERRA

Las estaciones seleccionadas son representativas de cada zona geográfica, las cuales tienen un color diferenciado en el mapa. La tendencia de las temperaturas se mantiene en gran parte de la región; sin embargo, los registros de temperatura serán diferentes dependiendo de la ubicación de cada localidad.

Dirección de Meteorología y Evaluación

Ambiental Atmosférica

Gabriela Rosas

grosas@senamhi.gob.pe

Subdirección de Predicción Meteorológica

Nelson Quispe

nquispe@senamhi.gob.pe

Subdirección de Predicción Climática

Grinia Ávalos

gavalos@senamhi.gob.pe

Análisis y Redacción

- ✓ Cristina Davila
- ✓ Vannia Aliaga

Suscríbete a los boletines meteorológicos

<http://bit.ly/2EKqsHX>

Para ver los avisos meteorológicos, visite este link para mayor información:

<http://www.senamhi.gob.pe/avisos>

Próxima actualización: 07 de julio 2021



**Servicio Nacional de Meteorología e
Hidrología del Perú - SENAMHI**

Jr. Cahuide 785, Jesús María
Lima 11 - Perú

Central telefónica: [51 1] 614-1414

Unidad Funcional de Atención al Ciudadano:

[51 1] 470-2867

Climatología: [51 1] 614-1414 anexo 461

Pronóstico: [51 1] 614-1407 (Atención las 24 horas)

Consultas y sugerencias:

clima@senamhi.gob.pe

pronosticador@senamhi.gob.pe