



BOLETÍN SEMANAL DE LLUVIA

Regiones Andina
y Amazónica



INFORME

Del 09 AL 15 de febrero de 2021



PRONÓSTICO

para la semana del 18 al 24 de
febrero de 2021



PERÚ

Ministerio
del Ambiente

Monitoreo de lluvia a nivel nacional



OBSERVACIONES:

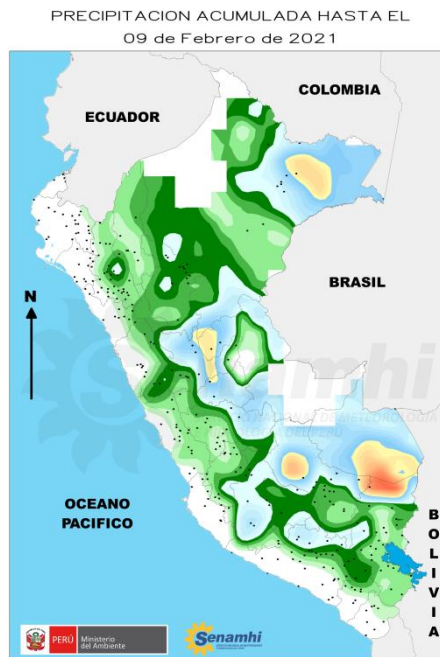
En el periodo del **09 al 15 de febrero 2021** (mapa 2), los mayores acumulados de precipitación se presentaron en la selva central registrando 239.6 mm/semana en la estación Tananta (San Martín); y luego en la selva alta central con valores de 198.6 mm/semana en Puerto Inca (Huánuco) seguido de 197.7 mm/semana en Aguaytía (Ucayali) y en la selva alta sur con 179.1 mm/semana en Quincemil (Cusco).

En comparación a la semana anterior (mapa 1), se observa, principalmente, un aumento marcado de la precipitación en la selva central y selva alta sur, así como una disminución en la sierra centro y sur del Perú (mapa 2).

SEMANA ANTERIOR

MAPA 1

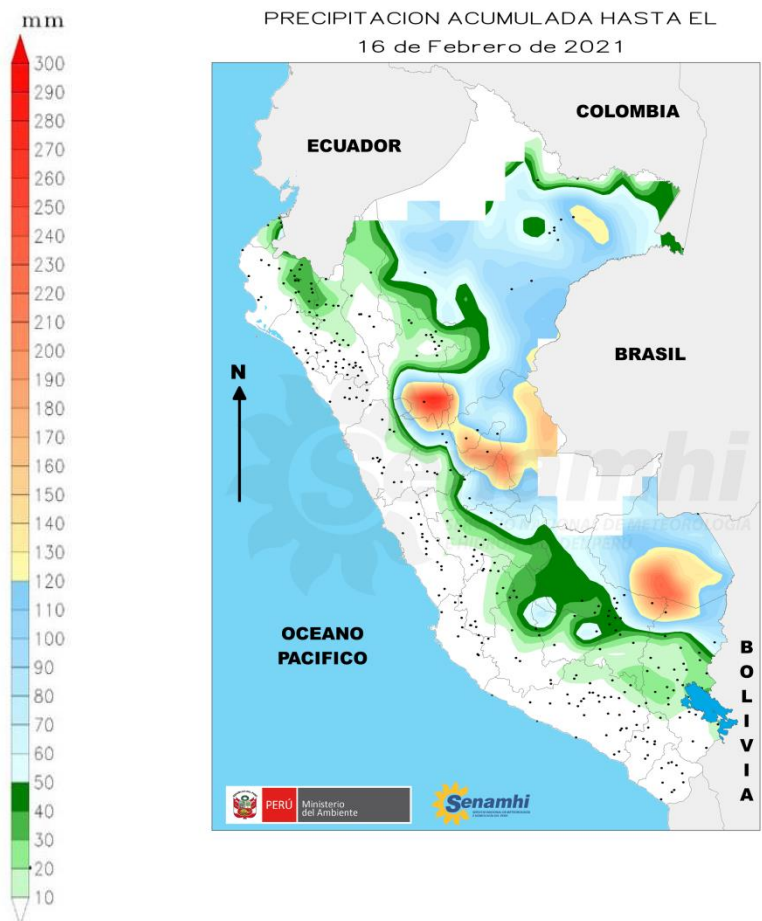
PRECIPITACIÓN ACUMULADA DEL 02 AL 08 DE FEBRERO 2021



SEMANA ACTUAL

MAPA 2

PRECIPITACIÓN ACUMULADA DEL 09 DE AL 15 DE FEBRERO 2021



* Los mapas y gráficos del presente boletín se realizaron con datos disponibles hasta el 16/02/2021 (07:00 am)

MONITOREO DE LA LLUVIA DEL 09 AL 15 DE FEBRERO

ESTACIÓN	DEPARTAMENTO	ALTURA	SECTOR	FEBRERO								
				9	10	11	12	13	14	15		
AYABACA	PIURA	2633	SIERRA NORTE OCCIDENTAL									
HUARMACA	PIURA	2178										
CHANCAY-BAÑOS	CAJAMARCA	1677	SIERRA NORTE ORIENTAL									
CHUGUR	CAJAMARCA	2757										
CHOTA	CAJAMARCA	2468	SIERRA CENTRO OCCIDENTAL									
AUGUSTO-WEBERBAUER	CAJAMARCA	2673										
SONDOR-MATARA	CAJAMARCA	2908	SIERRA CENTRO ORIENTAL									
AIJA	ANCASH	3508										
SHEQUE	LIMA	3188	SIERRA SUR OCCIDENTAL									
HUANCATA	LIMA	2684										
CANTA	LIMA	2818	SIERRA SUR ORIENTAL									
SAN-PEDRO-DE-HUACARPANA	ICA	3772										
POMABAMBA	ANCASH	2985	SIERRA NORTE									
JACAS-CHICO	HUANUCO	3673										
YANAHUANCA	PASCO	3150	SIERRA SUR OCCIDENTAL									
HUASAHUASI	JUNIN	2750										
PUQUIO	AYACUCHO	3168	SIERRA SUR ORIENTAL									
MACHAHUAY	AREQUIPA	3150										
UBINAS	MOQUEGUA	3380	SELVA NORTE									
CANDARAVE	TACNA	3435										
ILABAYA	TACNA	1375	SELVA CENTRAL									
PAUCARAY	AYACUCHO	3238										
POMACANCHI	CUSCO	3200	SELVA SUR									
HUANCASANCOS	AYACUCHO	3440										
TAMSHIYACU	LORETO	98	SELVA SUR									
ARAMANGO	AMAZONAS	508										
PONGO-DE-CAYNARACHI	SAN MARTIN	230	SELVA SUR									
AGUAYTIA	UCAYALI	319										
TULUMAYO	HUANUCO	640	SELVA SUR									
AUCAYACU	HUANUCO	586										
INAPARI	MADRE DE DIOS	244	SELVA SUR									
SAN-GABAN	PUNO	635										
MACHU-PICCHU	CUSCO	2548	SELVA SUR									
QUINCEMIL	CUSCO	651										

LLUVIA EN LA SIERRA NORTE

En la semana, la sierra norte presentó precipitaciones frecuentes en la vertiente occidental, alcanzando los 76.0 mm el 15 de febrero en Huarmaca, clasificado como "día extremadamente lluvioso"; por el contrario, las lluvias en la sección oriental fueron escasas en su mayoría.

LLUVIA EN LA SIERRA CENTRAL








Durante la semana, la sierra central registró precipitaciones escasas en ambas vertientes de la cordillera, las cuales se concentraron principalmente entre el 09 y 12 del presente mes. Sólo la estación de Huasahuasi registró una precipitación clasificada como "día lluvioso" con 13.5 mm.

LLUVIA EN LA SIERRA SUR

Del 09 al 15 de febrero, la sierra sur-occidental se caracterizó por escasas lluvias; en contraste, el sector oriental presentó lluvias frecuentes, a excepción de la estación de Huancasancos que solo registró dos días con precipitaciones.

LLUVIA EN LA SELVA

La región amazónica presentó lluvias frecuentes durante la semana, principalmente en las regiones central y sur. Asimismo, se registraron lluvias importantes, las cuales alcanzaron la clasificación de "día muy lluvioso" en Tamshiyacu (67.2 mm), Aguaytía (99.8 mm) y Aucayacu (63.2 mm)

	Sin datos		Día lluvioso (P90 < lluvia ≤ P95)
	Día sin lluvia		Día muy lluvioso (P95 < lluvia ≤ P99)
	Lluvia < 1mm		Día extremadamente lluvioso (lluvia > P99)
	Lluvia ≥ 1 mm y menor ≤ al percentil 90 (P90)		

Nota: Análisis realizado con una fuente de 296 estaciones del SENAMHI.

Pronóstico de precipitación acumulada



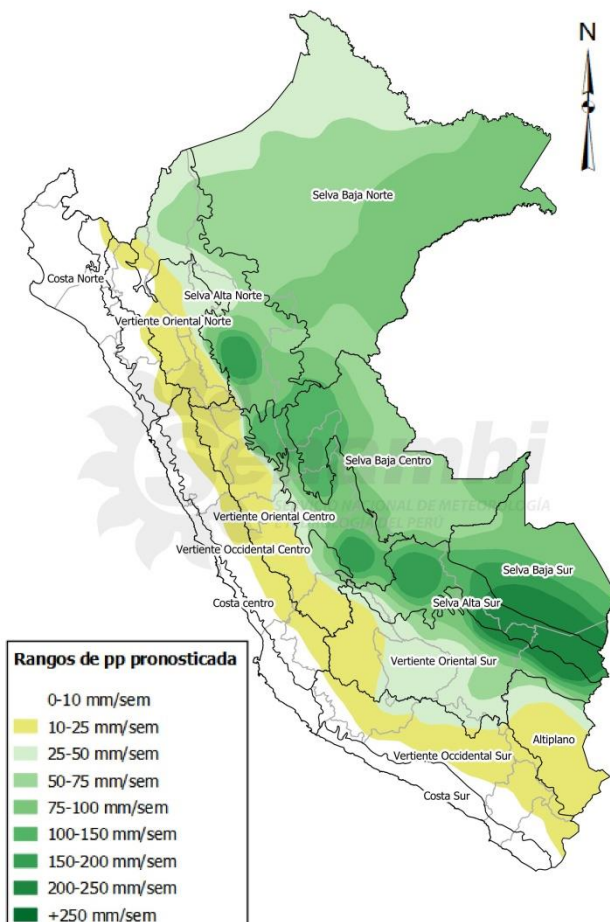
PARA LA SEMANA DEL 18 AL 24 DE FEBRERO DE 2021:

La distribución de las precipitaciones será:

- **EN LA COSTA**, se prevé lluvia localizada en la costa norte (Tumbes), además incremento de viento principalmente en la costa centro y sur.
- **EN LA SIERRA**, se espera precipitaciones (líquida y/o sólida) de moderada intensidad, principalmente en la sierra centro y sur oriental a partir del 22 de febrero con acumulados cercanos a 10 - 25 mm/semana, acompañadas de descargas eléctricas y ráfagas de viento. Nieve en las localidades sobre los 4000 m s.n.m.
- **EN LA SELVA**, se espera lluvia de moderada a fuerte intensidad en la selva alta centro, acompañada de descargas eléctricas y ráfagas de viento, con acumulados máximos de 150 – 200 mm/semana, y lluvia de moderada a fuerte a extrema intensidad en selva alta sur con acumulados superiores a 200 mm/semana .

MAPA 1

PRECIPITACIÓN ACUMULADA PRONOSTICADA PARA LA SEMANA DEL 18 AL 24 DE FEBRERO DE 2021



NOTA: Las áreas que se encuentran coloreadas en el mapa 1 son áreas probables de ocurrencia de precipitación. Este pronóstico está basado en modelos numéricos, datos observados y el análisis de los pronosticadores del SENAMHI.

**Dirección de Meteorología y Evaluación
Ambiental Atmosférica**

Gabriela Rosas
grosas@senamhi.gob.pe

Subdirección de Predicción Meteorológica

Nelson Quispe
nquispe@senamhi.gob.pe

Subdirección de Predicción Climática

Grinia Ávalos
gavalos@senamhi.gob.pe

El boletín semanal de temperaturas lo encuentras en:

<https://www.senamhi.gob.pe/?&p=boletines>

Para para mayor información sobre los avisos meteorológicos, visite este link :

<http://www.senamhi.gob.pe/avisos>

Próxima actualización: 24 de febrero de 2021



**Servicio Nacional de Meteorología e
Hidrología del Perú - SENAMHI**

Jr. Cahuide 785, Jesús María
Lima 11 - Perú

Central telefónica: [51 1] 614-1414

Unidad Funcional de Atención al Ciudadano:

[51 1] 470-2867

Climatología: [51 1] 614-1414 anexo 461

Pronóstico: [51 1] 614-1407 o 265-8798 (Atención las 24 horas)

Consultas y sugerencias:

clima@senamhi.gob.pe

pronosticador@senamhi.gob.pe