



BOLETÍN SEMANAL DE CONDICIONES ATMOSFÉRICAS FAVORABLES A INCENDIOS FORESTALES

PRONÓSTICO

Del 08 al 14 de
diciembre 2022

INFORME

Del 01 al 07 de
diciembre 2022

SUSCRIPCIÓN



PRÓXIMA ACTUALIZACIÓN: 2023

Fuente: Jaime Morales
Lampa, Puno

RESUMEN SEMANAL DE FOCOS DE CALOR



PERÚ

Ministerio de Agricultura y Riego

SERFOR

Servicio Nacional Forestal y de Fauna Silvestre

UNIDAD DE MONITOREO SATELITAL

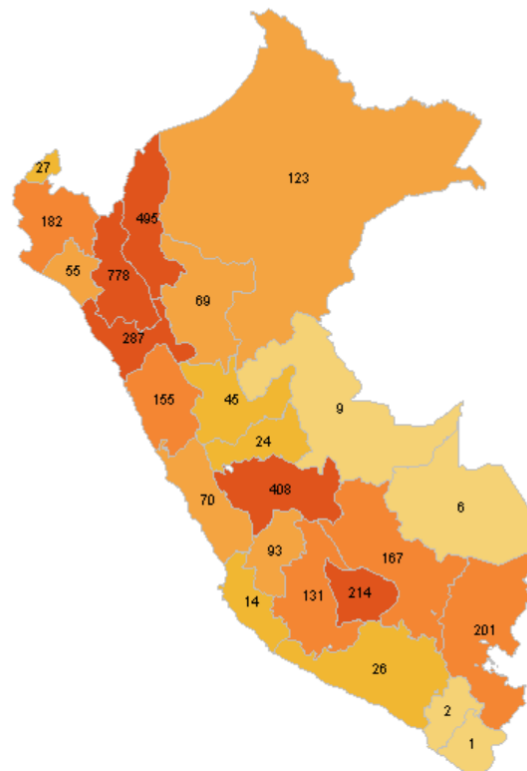


RESUMEN FOCOS DE CALOR Del 30/11/2022 al 06/12/2022

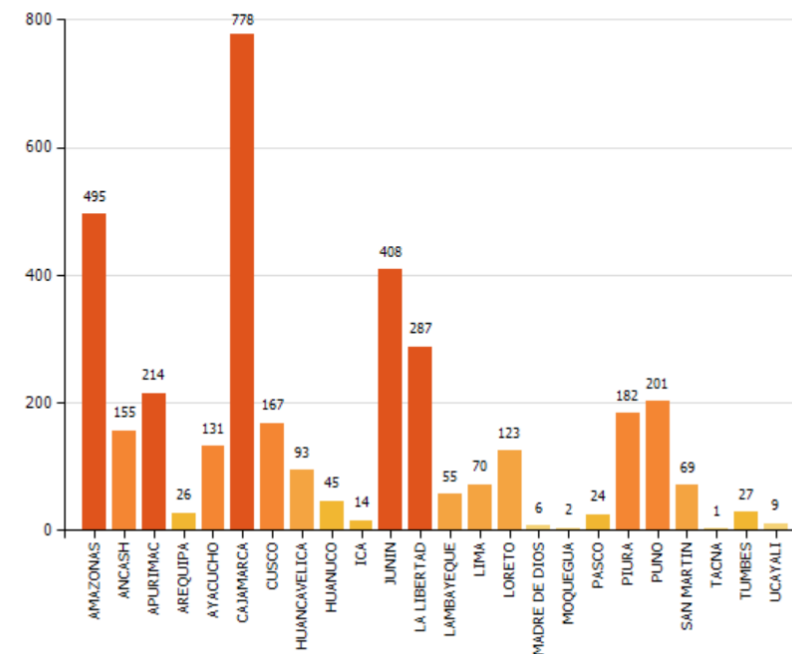
Los mayores acumulados semanales de focos de calor se dieron en: Amazonas, Cajamarca, Junín y La Libertad.

Por otro lado, las regiones con menor acumulado de focos de calor fueron: Arequipa, Ica, Madre de Dios, Moquegua, Pasco, Tacna, Tumbes y Ucayali.

MAPA DE FOCOS DE CALOR A NIVEL NACIONAL



DISTRIBUCIÓN DEPARTAMENTAL DE FOCOS DE CALOR



TOTAL DE FOCOS DE CALOR : 3,582

Fuente: SERFOR



PERÚ

Ministerio del Ambiente



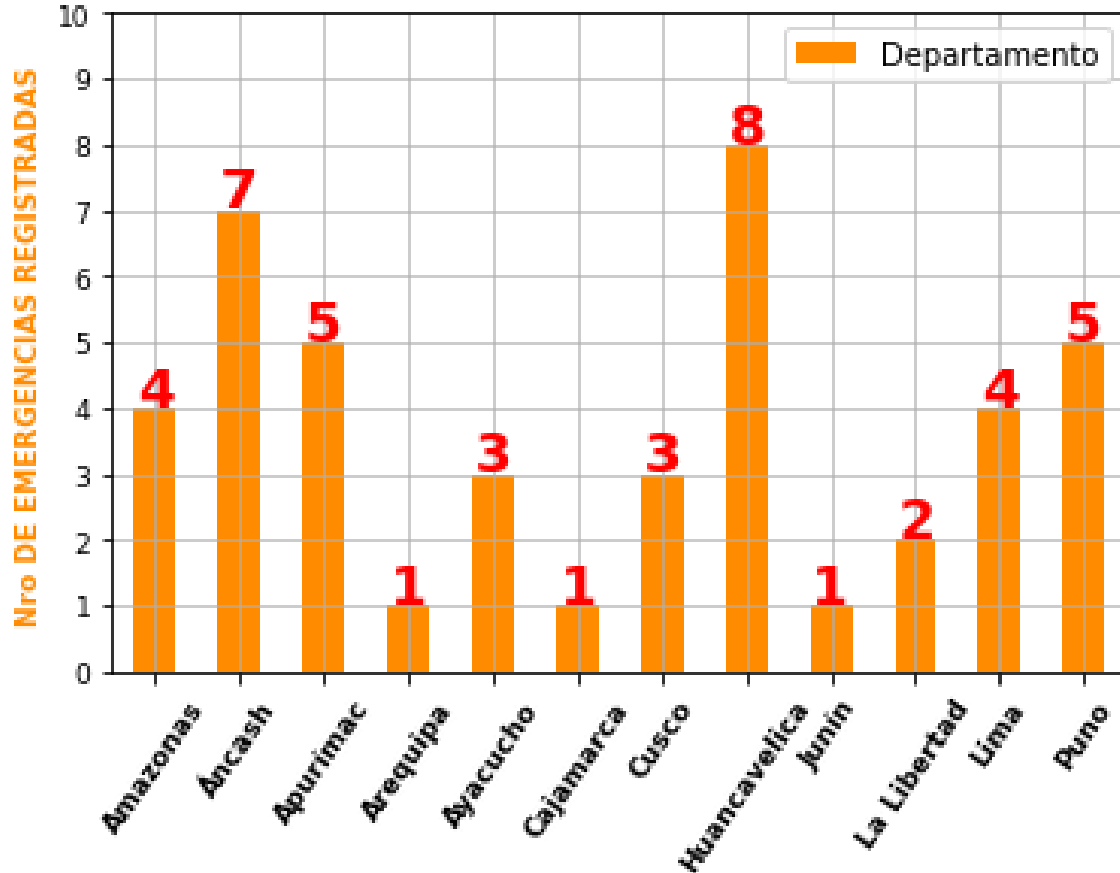
SERFOR

Servicio Nacional Forestal y de Fauna Silvestre

www.senamhi.gob.pe

RESUMEN SEMANAL DE EMERGENCIAS DE INCENDIOS FORESTALES

EMERGENCIAS REGISTRADAS POR INCENDIOS FORESTALES DEL 01 AL 07 DE DICIEMBRE 2022



Semana del 01 al 07 de diciembre 2022

REGIÓN NORTE

Durante la semana de análisis se registró un incendio forestal en el departamento de Cajamarca, dos en La Libertad, cuatro en Amazonas y siete en Áncash.

REGIÓN CENTRO

Con respecto a la zona central, se registró un incendio forestal en el departamento de Junín, tres en Ayacucho, cuatro en Lima y ocho en Huancavelica.

REGIÓN SUR

Finalmente, en la zona sur, se registró un incendio forestal en el departamento de Arequipa, tres en Cusco y cinco incendios forestales en cada uno de los departamentos de Puno y Apurímac.

ELABORACIÓN: SENAMHI

FUENTE : INDECI

COMPARACIÓN SEMANAL DE ÁREA CON CONDICIONES FAVORABLES vs REGISTROS

Semana del 01 al 07 de diciembre 2022

Esta imagen muestra un comparativo entre el mapa de condiciones favorables a Incendios Forestales y lo ocurrido en la realidad con respecto al registro de Incendios Forestales y Focos de Calor.

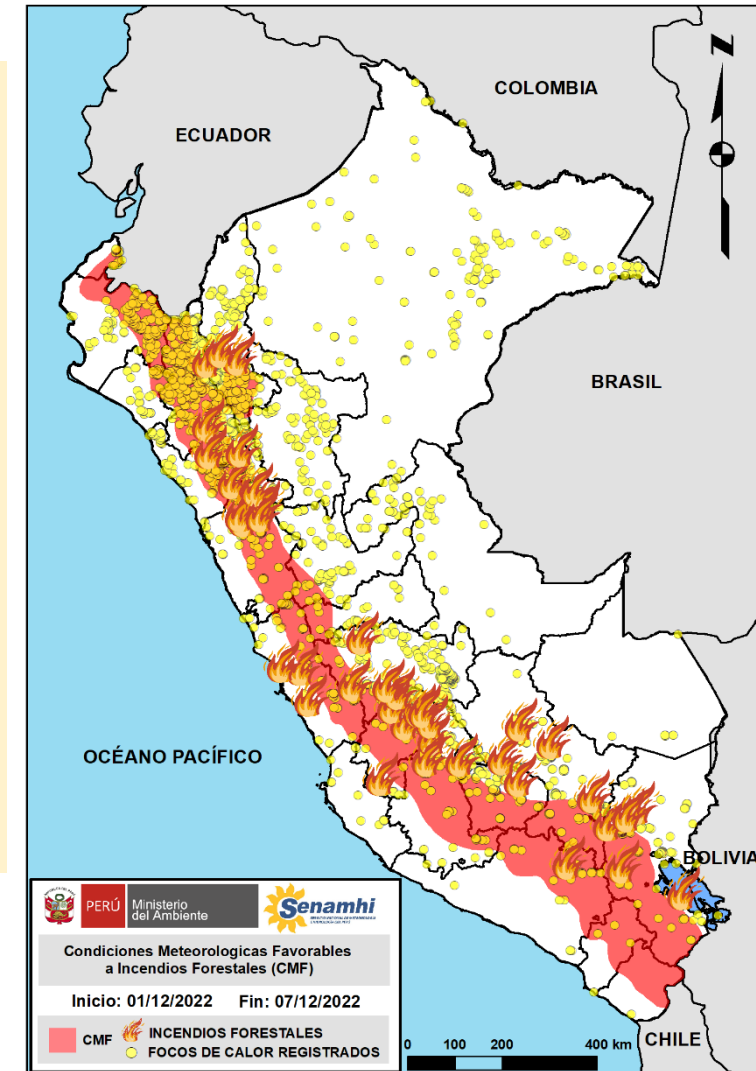
Se observa que los mayores registros de Incendios Forestales se presentaron en los departamentos de: Huancavelica con ocho incendios forestales; Áncash con siete; Apurímac y Puno con cinco incendios forestales cada uno; Amazonas y Lima con cuatro incendios forestales cada uno; Ayacucho y Cusco con tres incendios forestales cada uno; y Arequipa, Cajamarca y Junín con un incendio forestal cada uno. Por otro lado, el mayor acumulado de focos de calor se presentó en sierra norte.

En relación al área pronosticada se registraron incendios forestales en los departamentos de: Amazonas, Cajamarca, La Libertad, Áncash, Lima, Junín, Huancavelica, Ayacucho, Apurímac, Cusco, Arequipa y Puno.

NOTA

Foco de calor: Anomalía térmica detectada por el satélite.

Incendio registrado: Emergencia de incendio forestal reportado por INDECI.



CONDICIONES FAVORABLES A INCENDIOS FORESTALES

Debido al incremento de humedad y mayor frecuencia de lluvias a nivel nacional, no se esperan condiciones atmosféricas favorables a Incendios Forestales en el periodo del 8 al 14 de diciembre.

Los boletines y pronósticos se retomarán en la temporada de incendios forestales del 2023.

Dirección de Meteorología y Evaluación Ambiental Atmosférica

Gabriela Teófila Rosas Benancio

grosas@senamhi.gob.pe

Subdirección de Predicción Meteorológica

Kelita del Rocío Quispe Vega

kquispe@senamhi.gob.pe

El boletín semanal de incendios forestales lo encuentras en:

<https://www.senamhi.gob.pe/site/incendio/>

Para para mayor información sobre los avisos meteorológicos, visite este link :

<http://www.senamhi.gob.pe/avisos>

Si deseas suscribirte a este y los otros boletines de incendios forestales, visite este link :

<https://forms.gle/nYbU8JyqYdSQXVWo9>

Próxima actualización: 2023



**Servicio Nacional de Meteorología e
Hidrología del Perú - SENAMHI**

Jr. Cahuide 785, Jesús María

Lima 11 - Perú



Pronóstico:

996369766 (Whatsapp: Atención las 24 horas)

Consultas y sugerencias:

pronosticador@senamhi.gob.pe