



BOLETÍN SEMANAL DE CONDICIONES ATMOSFÉRICAS FAVORABLES A INCENDIOS FORESTALES

INFORME

Del 16 al 22 de junio 2022

CONDICIONES FAVORABLES

Del 23 al 29 de junio 2022

SUSCRIPCIÓN



PERÚ

Ministerio
del Ambiente



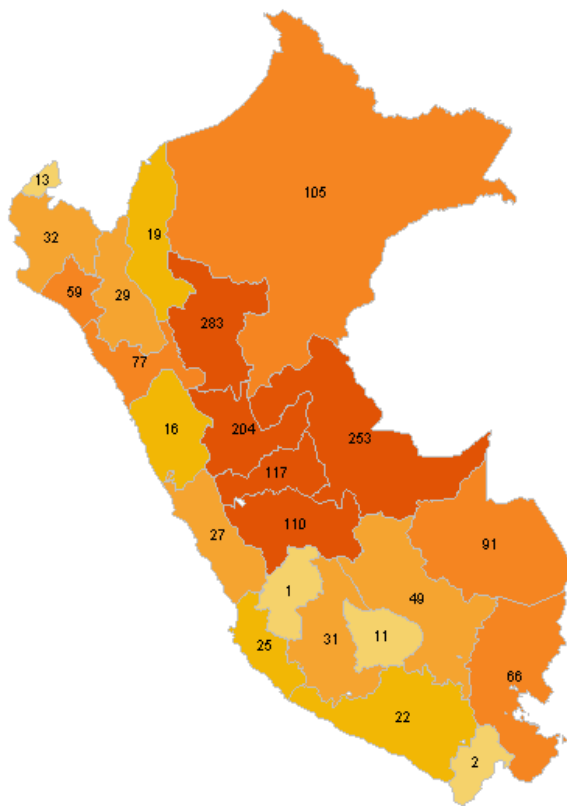
Fuente: Jaime Morales
Lampa, Puno

RESUMEN SEMANAL DE FOCOS DE CALOR

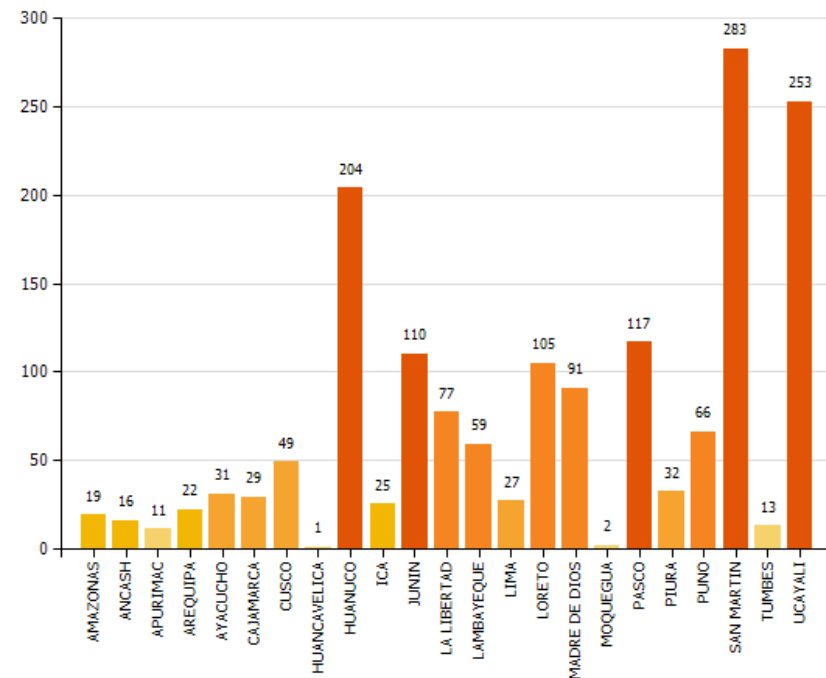


RESUMEN FOCOS DE CALOR Del 16/06/2022 al 22/06/2022

MAPA DE FOCOS DE CALOR A NIVEL NACIONAL



DISTRIBUCIÓN DEPARTAMENTAL DE FOCOS DE CALOR



TOTAL DE FOCOS DE CALOR : 1,642

Fuente: SERFOR

Los mayores acumulados semanales de focos de calor se dieron en: Huánuco, Junín, Pasco, San Martín y Ucayali.

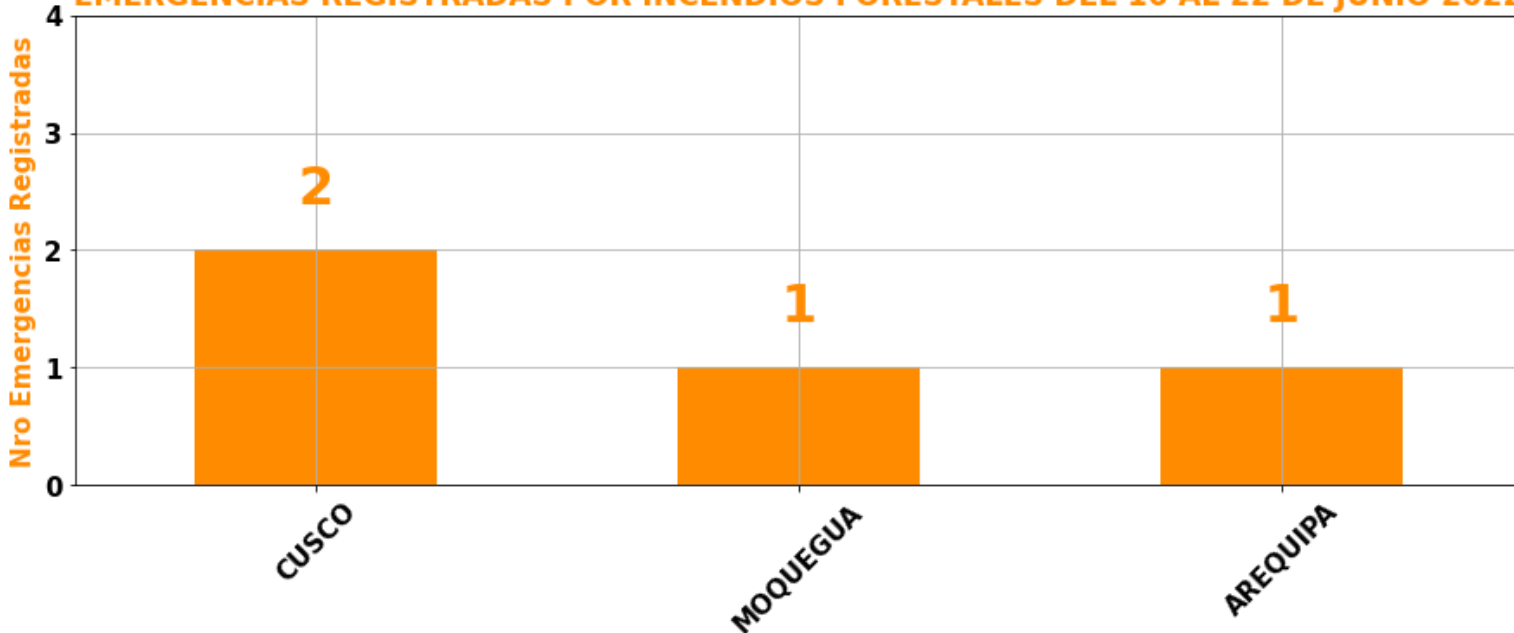
Por otro lado, las regiones con menor acumulado de focos de calor fueron: Apurímac, Huancavelica, Moquegua y Tumbes.



RESUMEN SEMANAL DE EMERGENCIAS DE INCENDIOS FORESTALES

Semana del 16 al 22 de junio 2022

EMERGENCIAS REGISTRADAS POR INCENDIOS FORESTALES DEL 16 AL 22 DE JUNIO 2022



REGIÓN SUR

Durante la semana de análisis se registraron un incendio forestal en los departamentos de Moquegua y Arequipa, mientras que en Cusco, se registraron dos incendios forestales.

ELABORACIÓN: SENAMHI

FUENTE : INDECI

COMPARACIÓN SEMANAL DE ÁREA CON CONDICIONES FAVORABLES vs REGISTROS

Semana del 16 al 22 de junio 2022

Esta imagen muestra un comparativo entre el mapa de condiciones favorables a Incendios Forestales y lo ocurrido en la realidad con respecto al registro de Incendios Forestales y Focos de Calor.

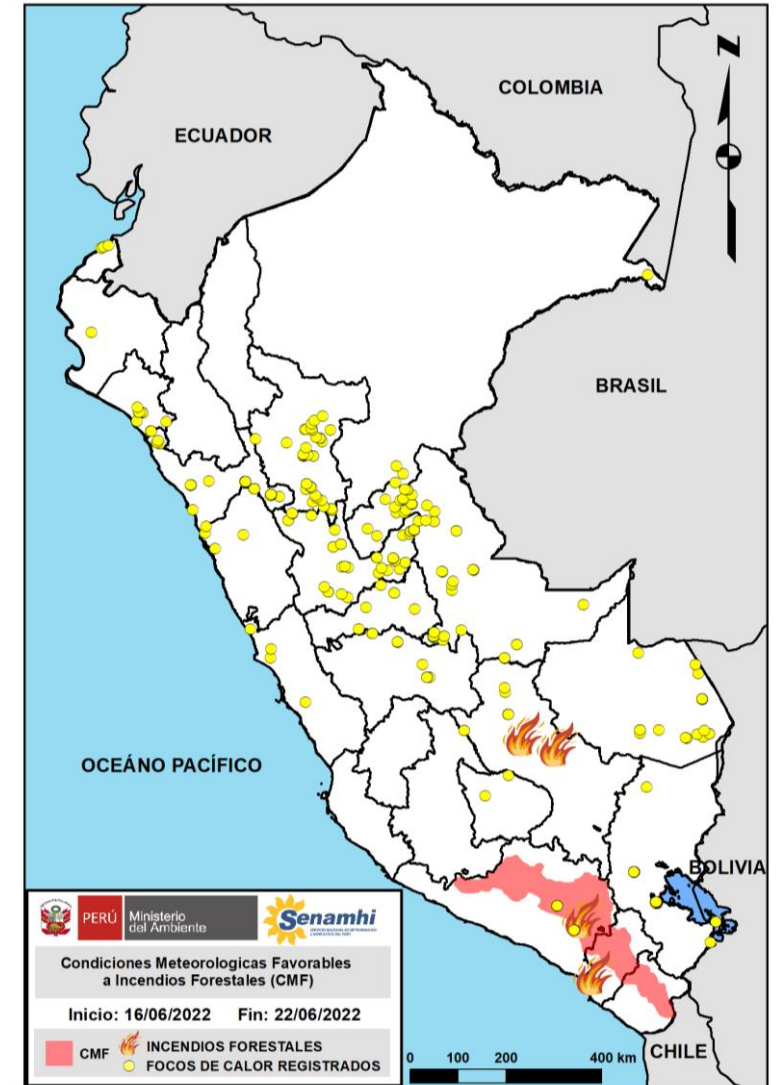
Se observa que los mayores registros de Incendios Forestales se presentaron en los departamentos de: Cusco, Arequipa y Moquegua, los dos últimos con un incendio forestal registrado, mientras que en Cusco se registraron dos incendios forestales. Por otro lado, el mayor acumulado de focos de calor se presentó en la selva, principalmente en la zona centro y norte.

En relación al área pronosticada se presentaron un total de un incendio forestal en el departamento de Arequipa; sin embargo, también se registraron incendios forestales en los departamentos de Cusco y Moquegua.

NOTA

Foco de calor: Anomalía térmica detectada por el satélite.

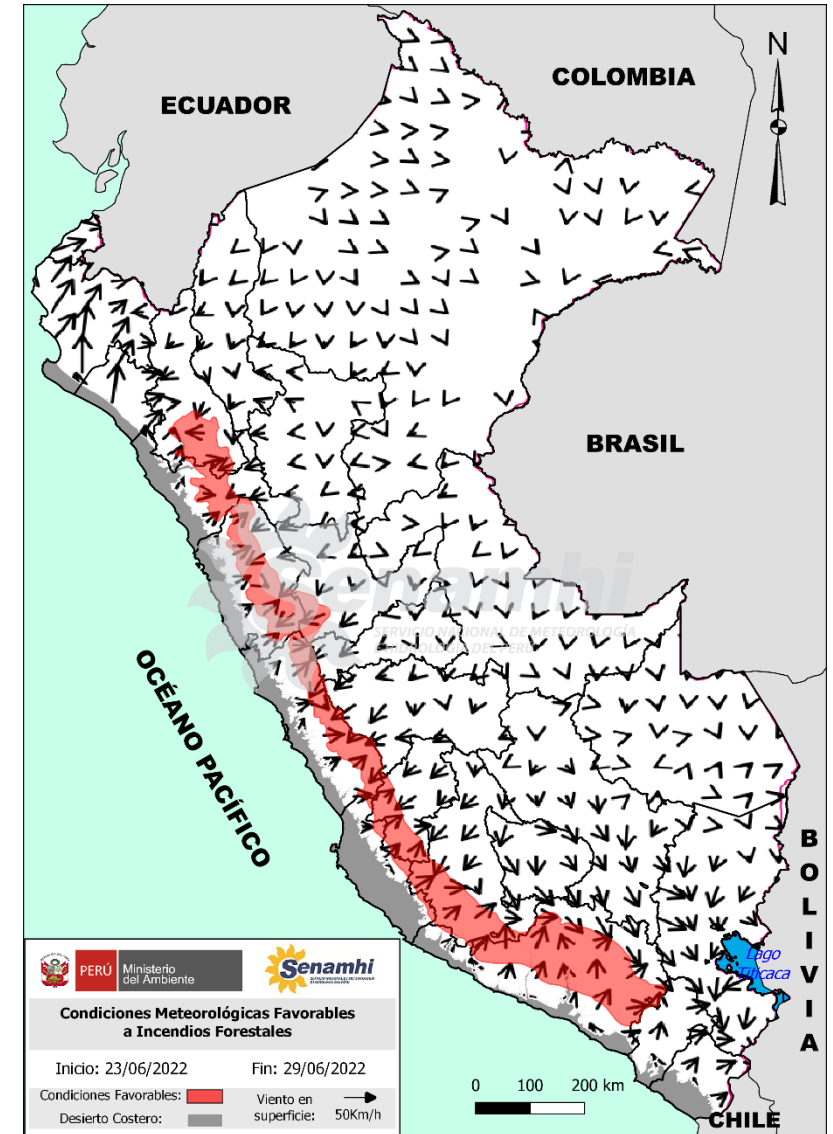
Incendio registrado: Emergencia de incendio forestal reportado por INDECI.



CONDICIONES FAVORABLES A INCENDIOS FORESTALES

Para la semana del 23 al 29 de junio 2022

EN LA SIERRA, se esperan condiciones atmosféricas favorables para incendios forestales, principalmente en los departamentos de: Cajamarca, La Libertad, Áncash, Huánuco, Lima, Huancavelica, Ayacucho, Arequipa. Se presentarán vientos convergentes en las zonas altas de la vertiente del Pacífico con velocidades cercanas a los 40 km/h, en promedio. Además, estas regiones presentarán una humedad promedio entre 40% y 60% en sierra norte y centro e inferior al 40% en sierra sur.



Dirección de Meteorología y Evaluación Ambiental Atmosférica

Christian Pedro Yarlequé Galvez

cyarleque@senamhi.gob.pe

Subdirección de Predicción Meteorológica

Gabriela Teofila Rosas Benancio

grosas@senamhi.gob.pe

El boletín semanal de incendios forestales lo encuentras en:

<https://www.senamhi.gob.pe/site/incendio/>

Para para mayor información sobre los avisos meteorológicos, visite este link :

<http://www.senamhi.gob.pe/avisos>

Si deseas suscribirte a este y los otros boletines de incendios forestales, visite este link :

<https://forms.gle/nYbU8JyqYdSQXVWo9>

Próxima actualización: **30/06/2022**



**Servicio Nacional de Meteorología e
Hidrología del Perú - SENAMHI**

Jr. Cahuide 785, Jesús María
Lima 11 - Perú



Pronóstico:

996 369 766 (Whatsapp: Atención las 24 horas)

Consultas y sugerencias:

pronosticador@senamhi.gob.pe